



# Boletim mensal de acompanhamento do Sistema Hidráulico Paraíba do Sul

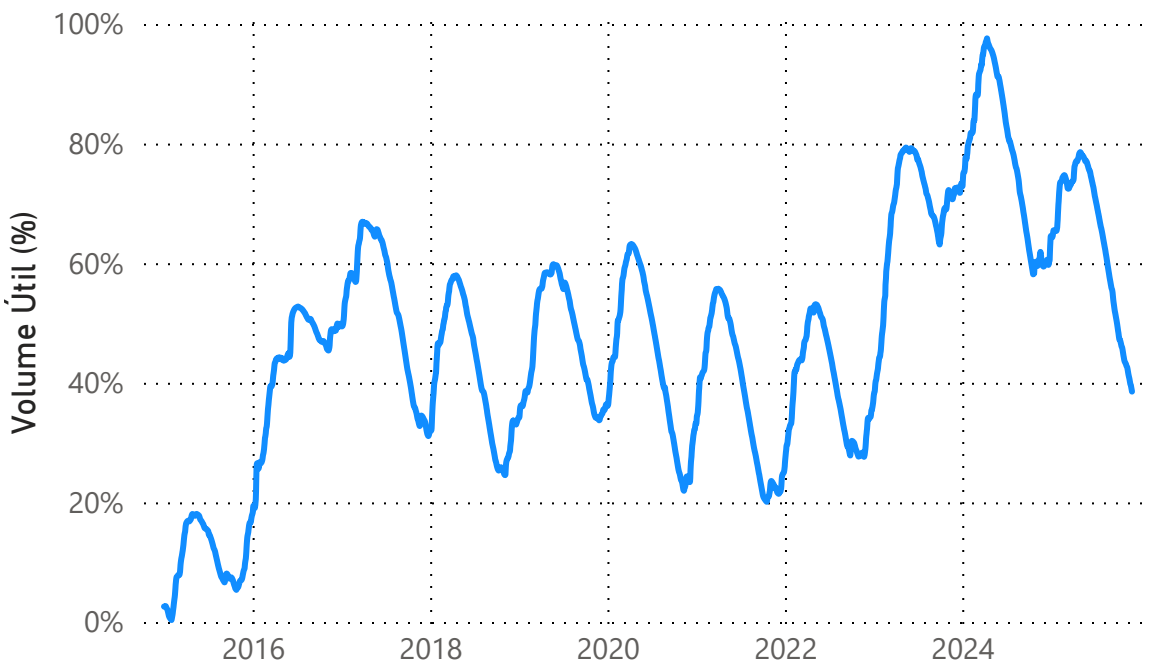
## novembro de 2025

Dados dos reservatórios que compõem o Reservatório Equivalente do Paraíba do Sul

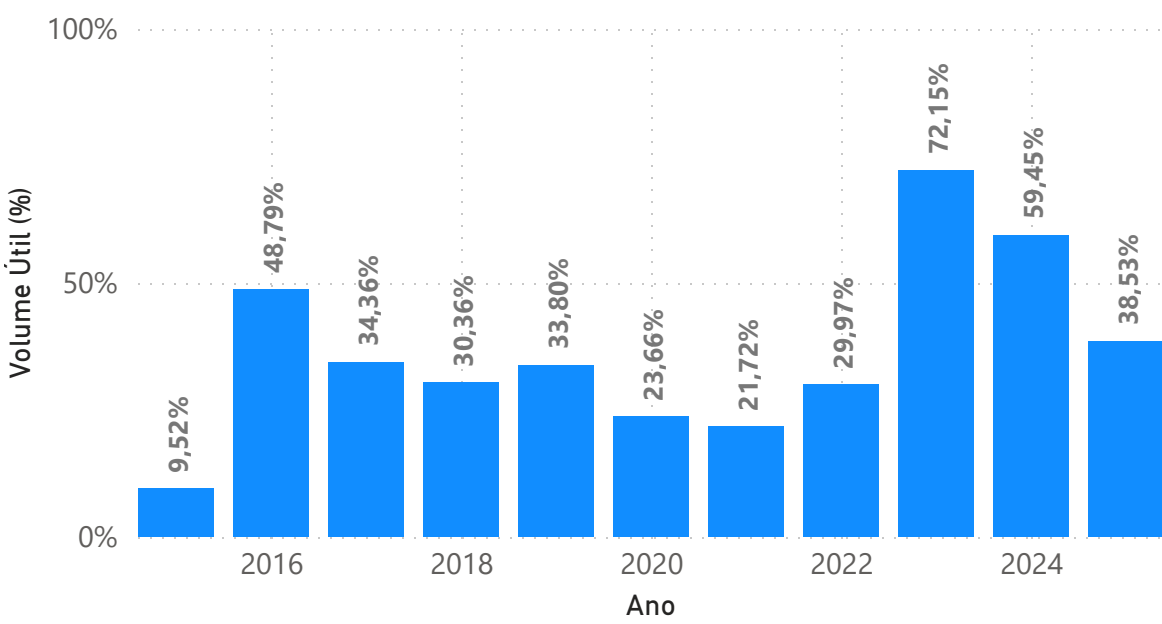
Reservatório	Volume Máximo Operacional (hm³)	Volume Mínimo Operacional (hm³)	Volume Útil (hm³)	Percentual do Reservatório Equivalente
PARAIBUNA	4.732	2.096	2.636	29,84%
JAGUARI	1.236	443	792	7,77%
FUNIL	888	283	606	4,03%
SANTA BRANCA	439	131	307	1,90%

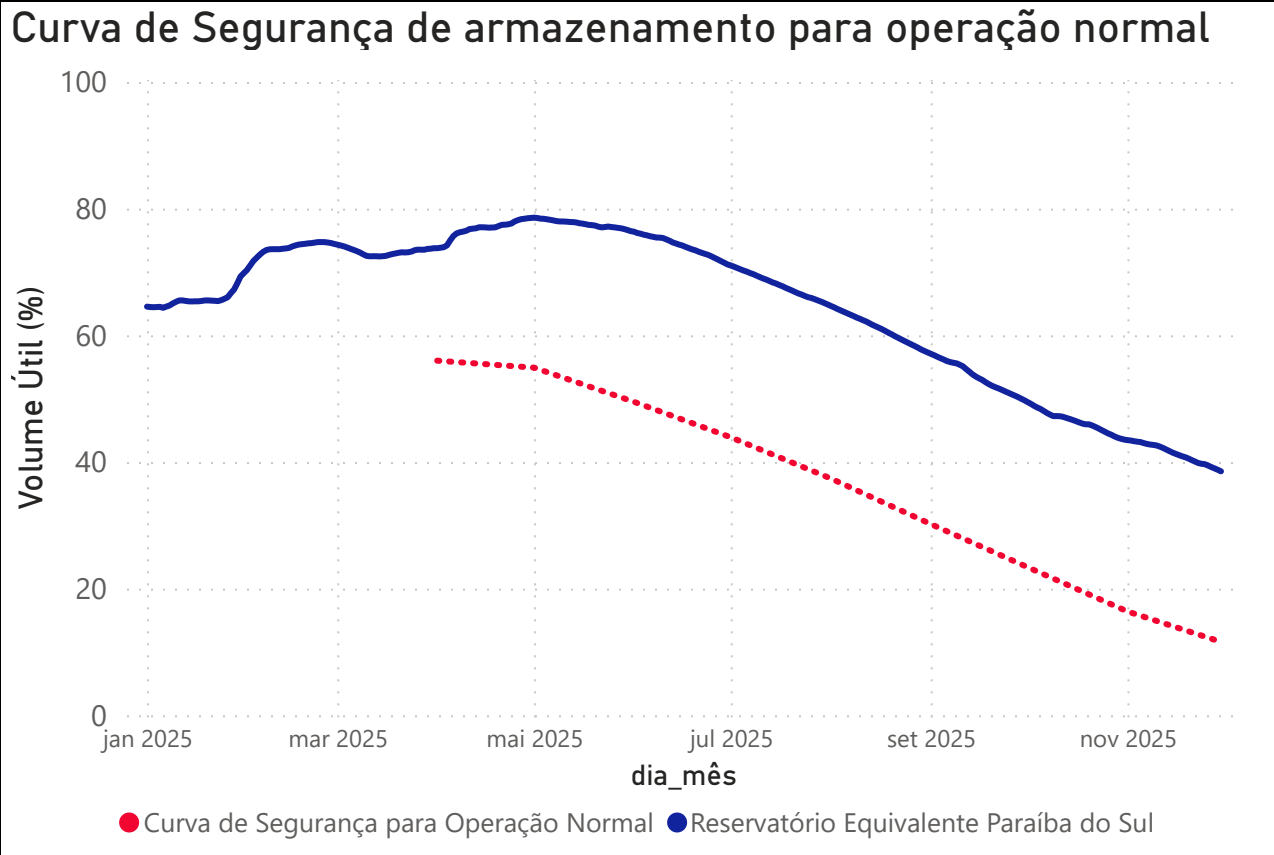
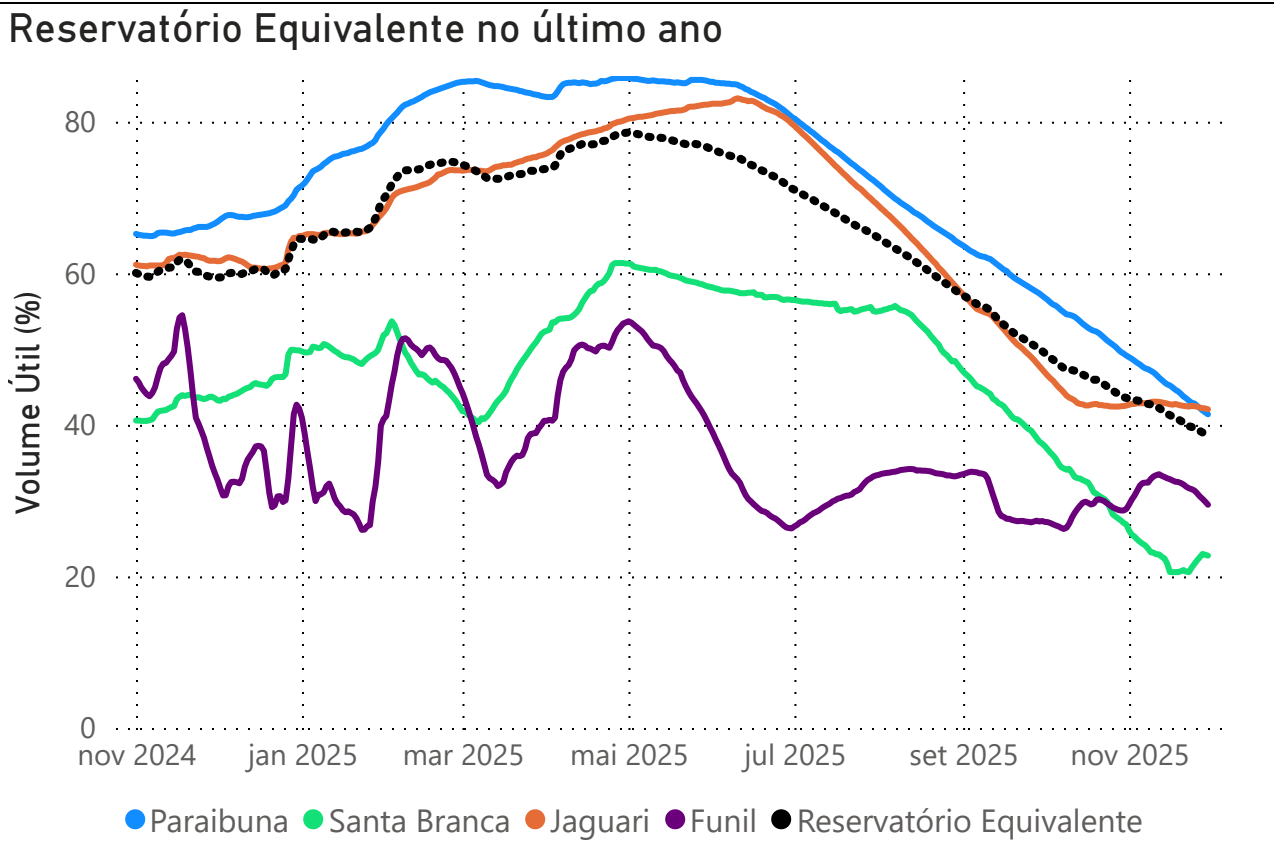
Reservatório	Situação em 31/10/2025		Situação em 30/11/2025	
	Volume Útil (hm³)	Volume Útil (%)	Volume Útil (hm³)	Volume Útil (%)
PARAIBUNA	1.295	49,14	1.091	41,39
SANTA BRANCA	83	26,85	70	22,75
JAGUARI	337	42,55	333	42,06
FUNIL	175	28,90	178	29,46
<b>RESERVATÓRIO EQUIVALENTE</b>	<b>1.890</b>	<b>43,54%</b>	<b>1.673</b>	<b>38,53%</b>

Evolução do Reservatório Equivalente



Reservatório Equivalente no fim de novembro

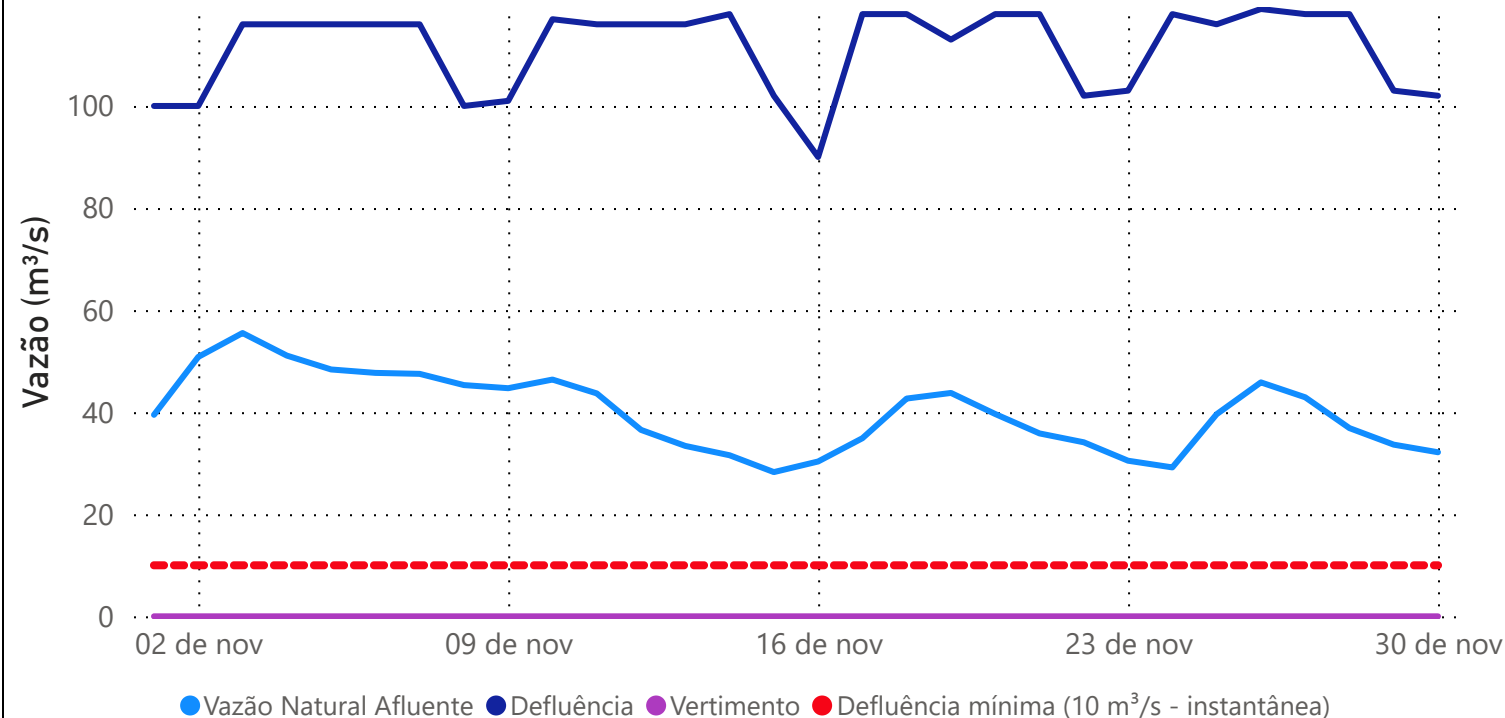




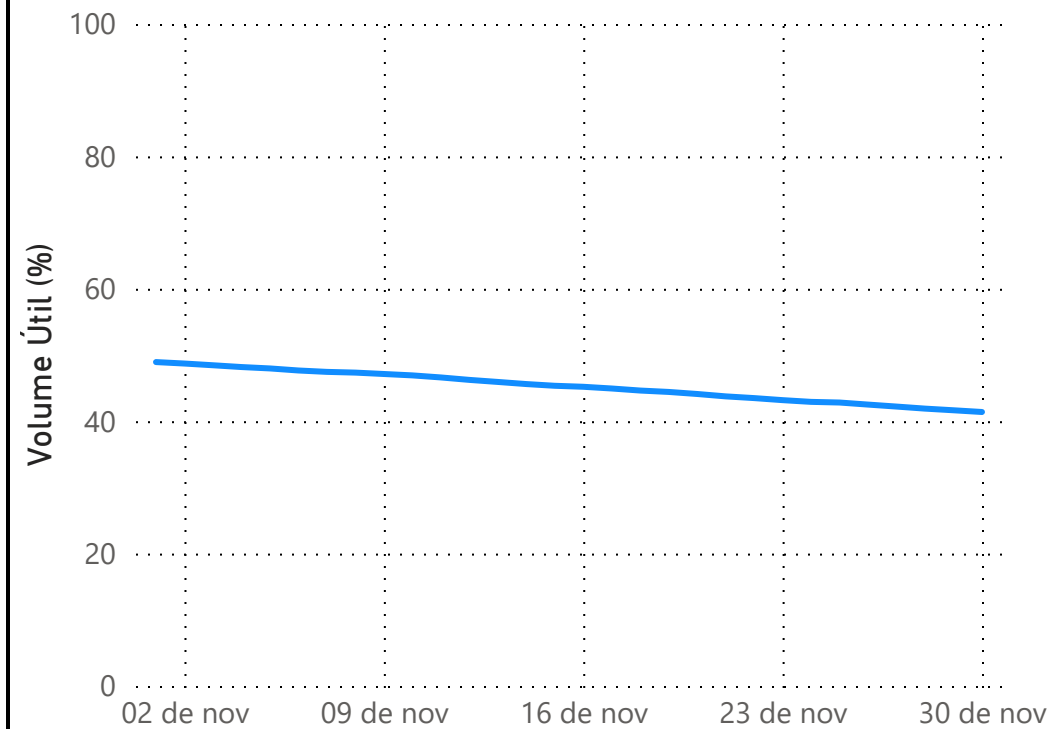
Estágios de Deplecionamento - situação em 30/11/2025

Ordem	Reservatório	1° Estágio	2° Estágio	3° Estágio	Volume Útil (%)
1	FUNIL	30	30	30	29,46
2	SANTA BRANCA	70	40	≈ 10	22,75
3	PARAIBUNA	80	≈ 40	5	41,39
4	JAGUARI	80	50	≈ 20	42,06

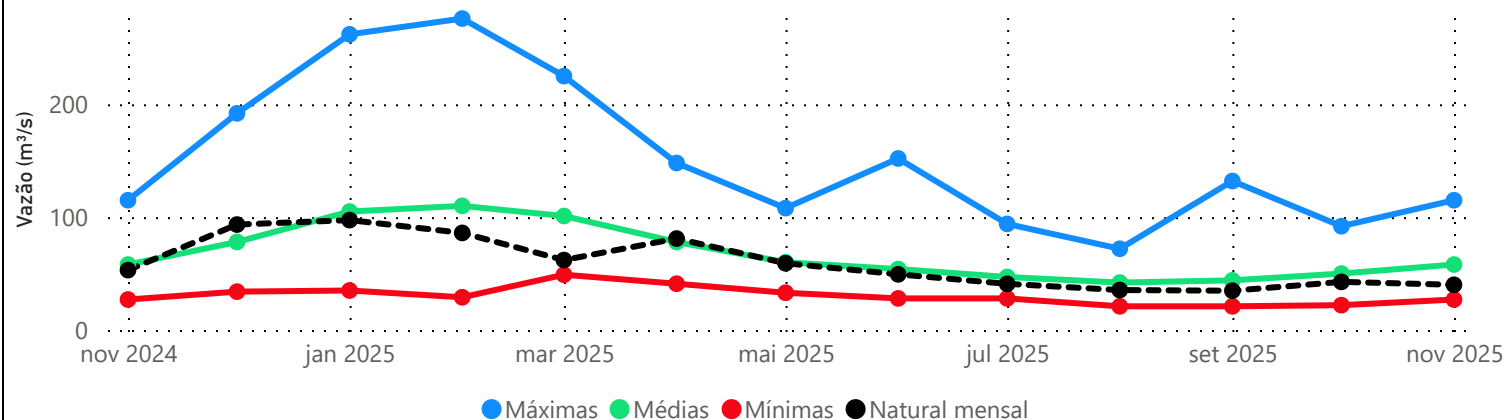
Paraibuna - novembro de 2025



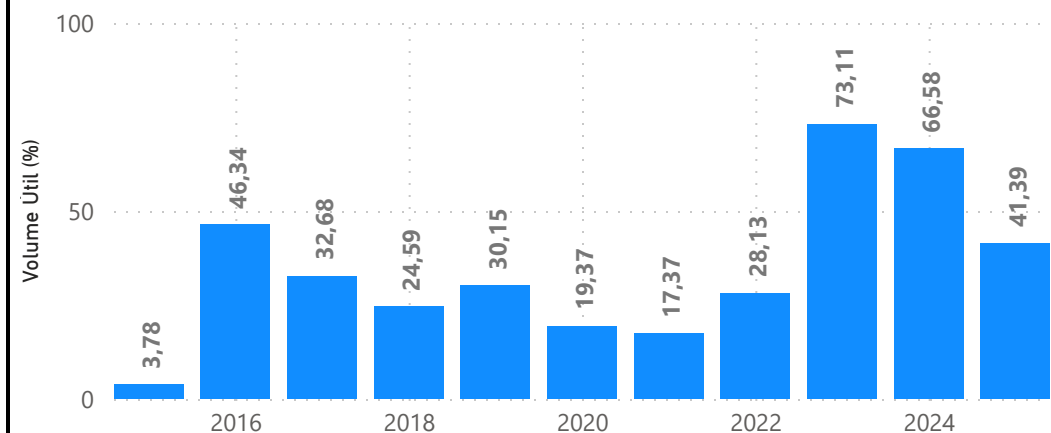
Paraibuna - novembro de 2025



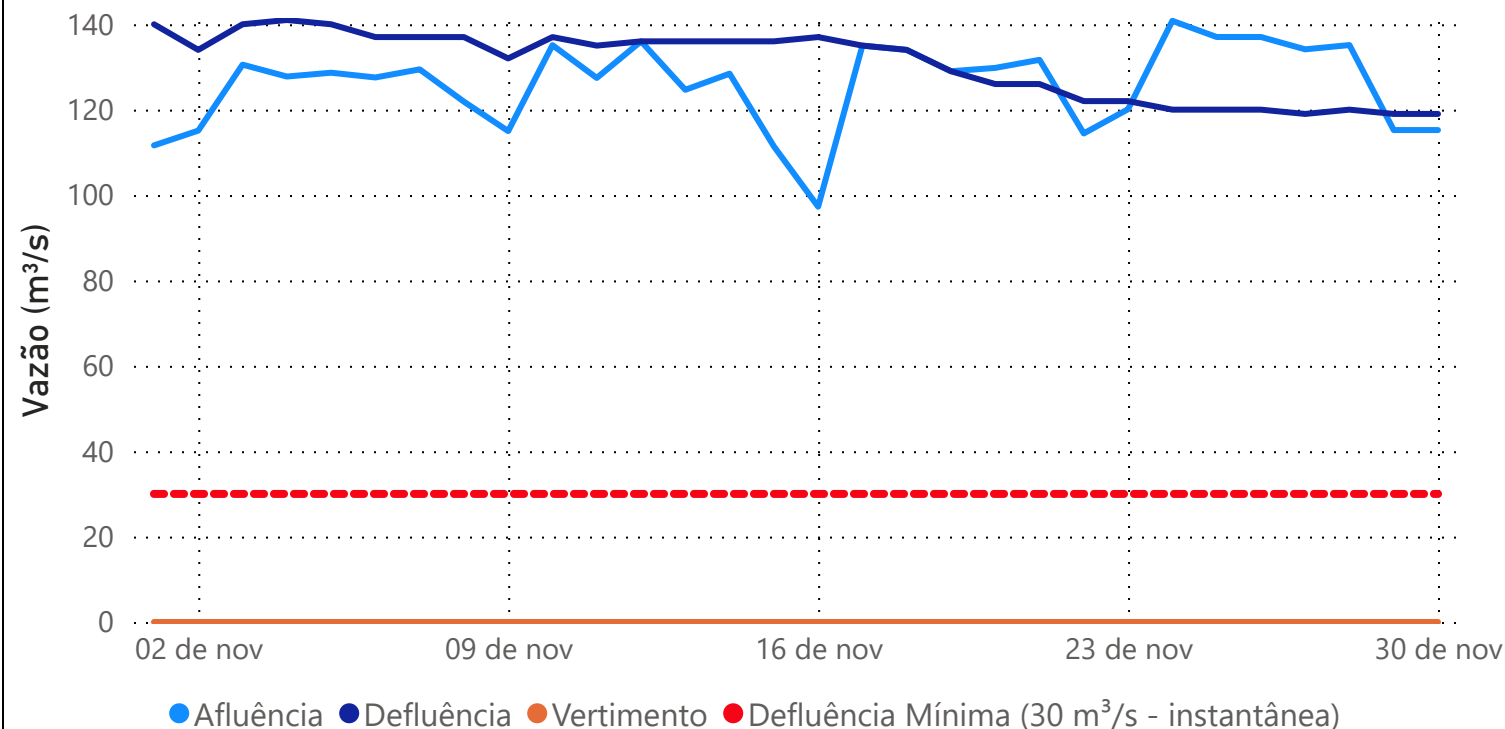
Paraibuna - Vazões naturais médias mensais último ano



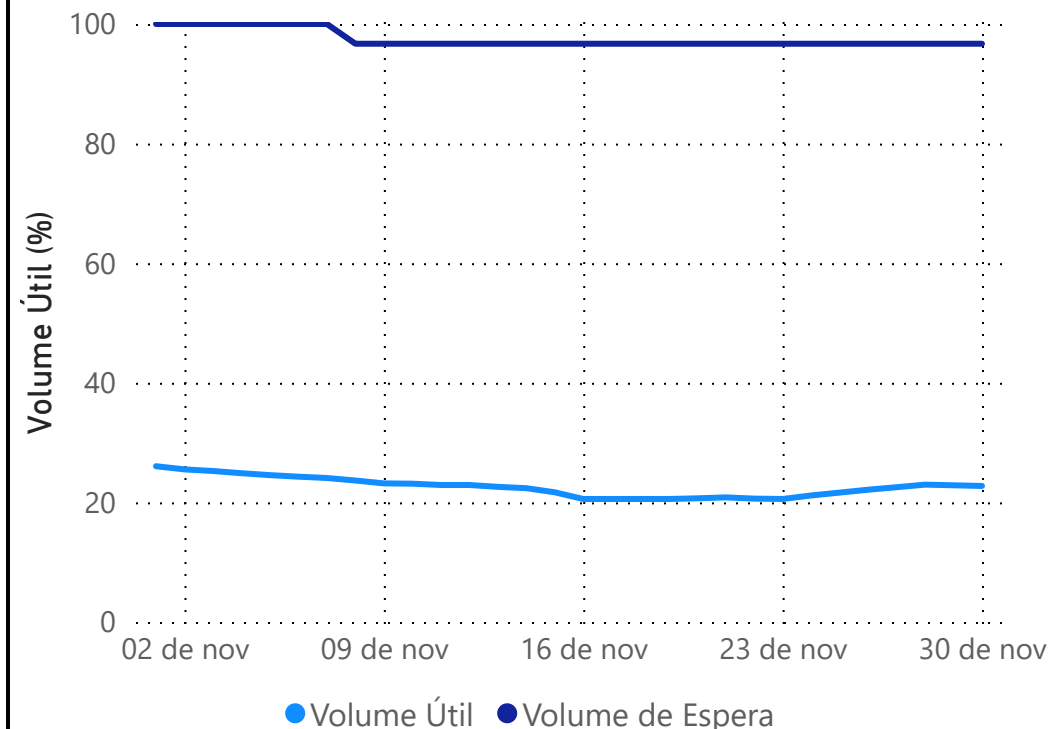
Paraibuna no fim de novembro



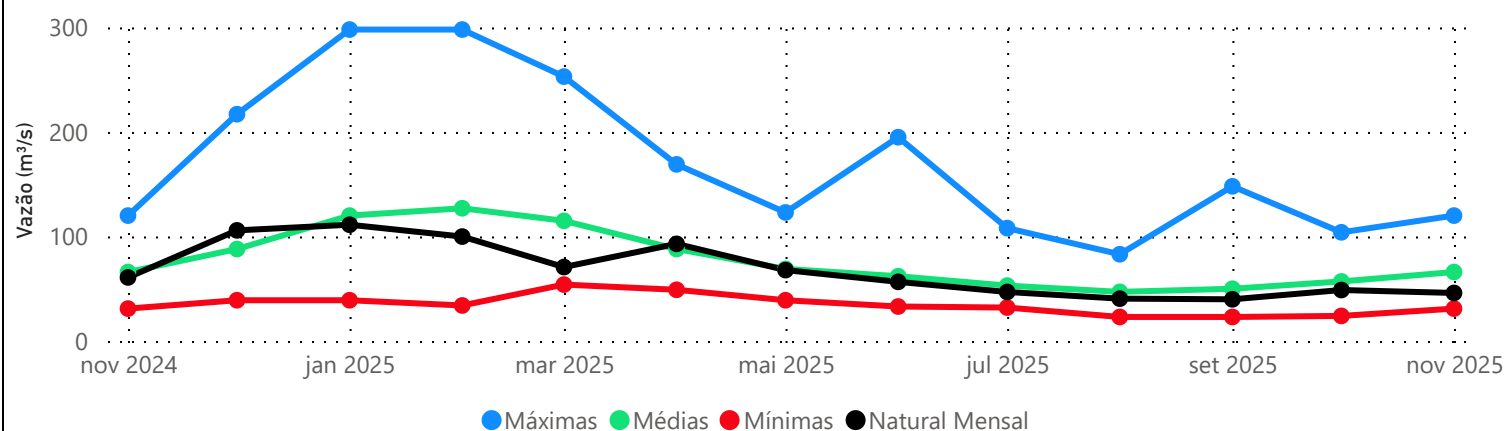
## Santa Branca - novembro de 2025



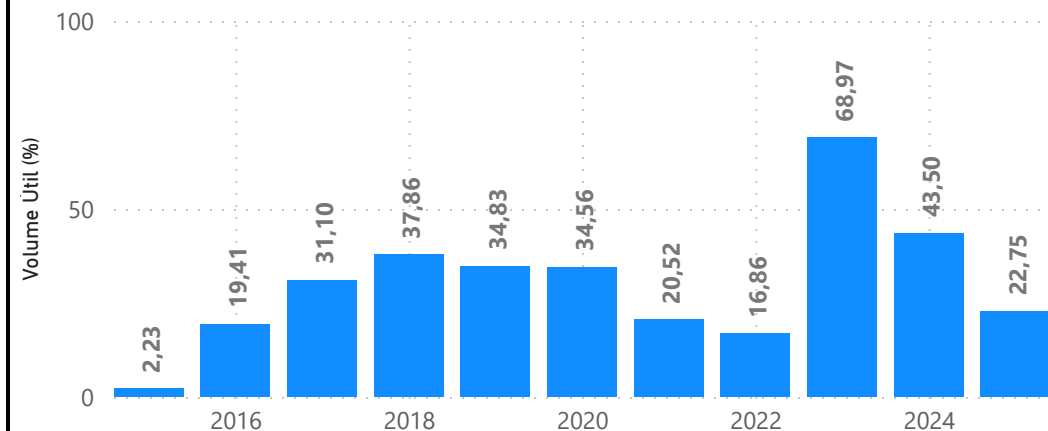
## Santa Branca - novembro de 2025



## Santa Branca - Vazões naturais médias mensais último ano

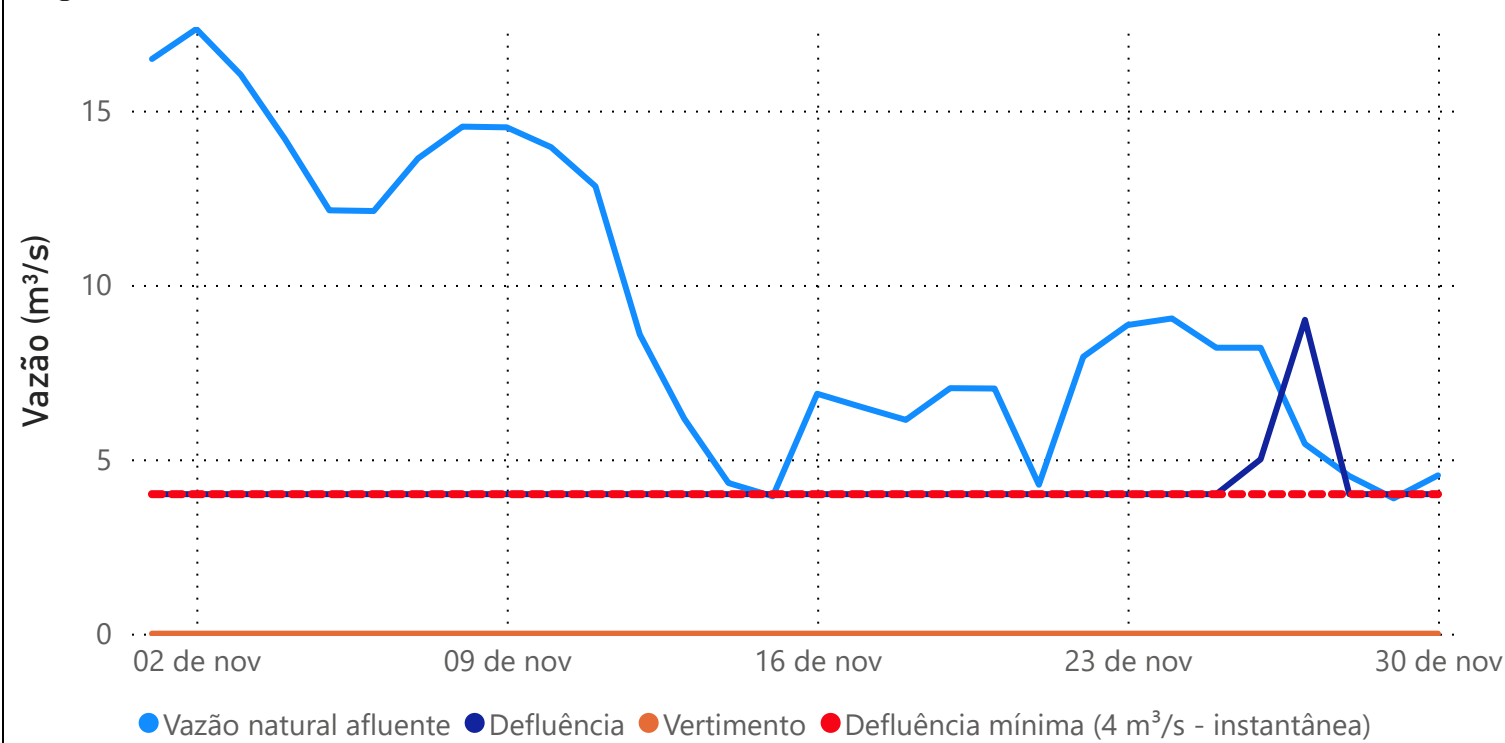


## Santa Branca no fim de novembro

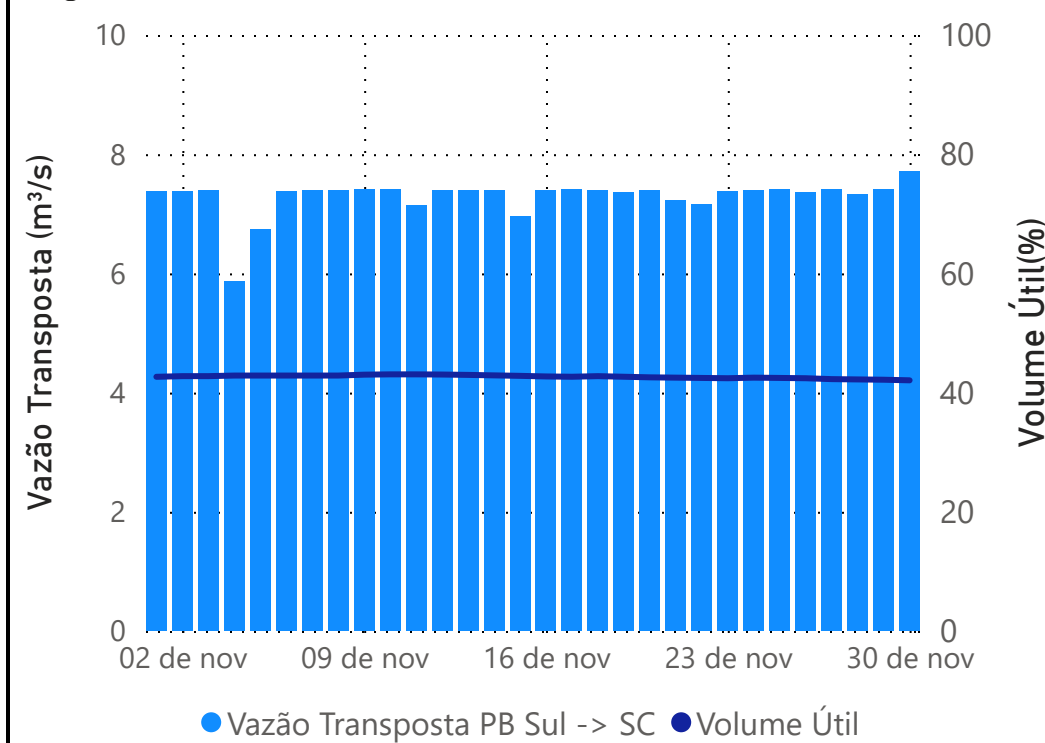




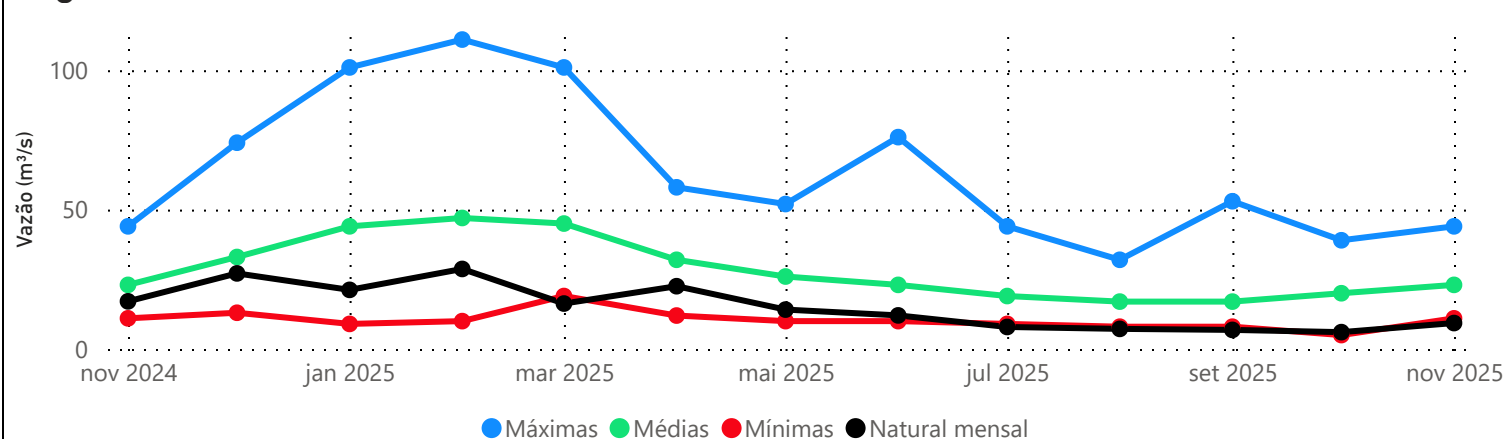
Jaguari - novembro de 2025



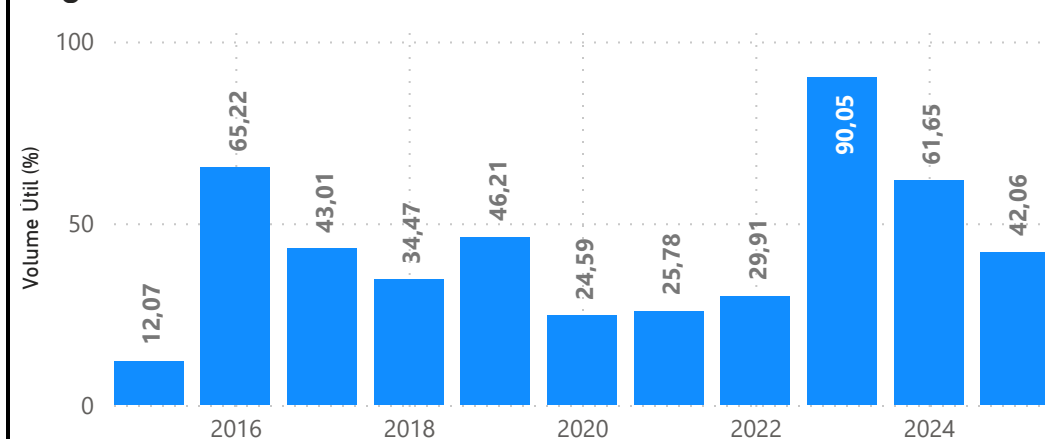
Jaguari - novembro de 2025



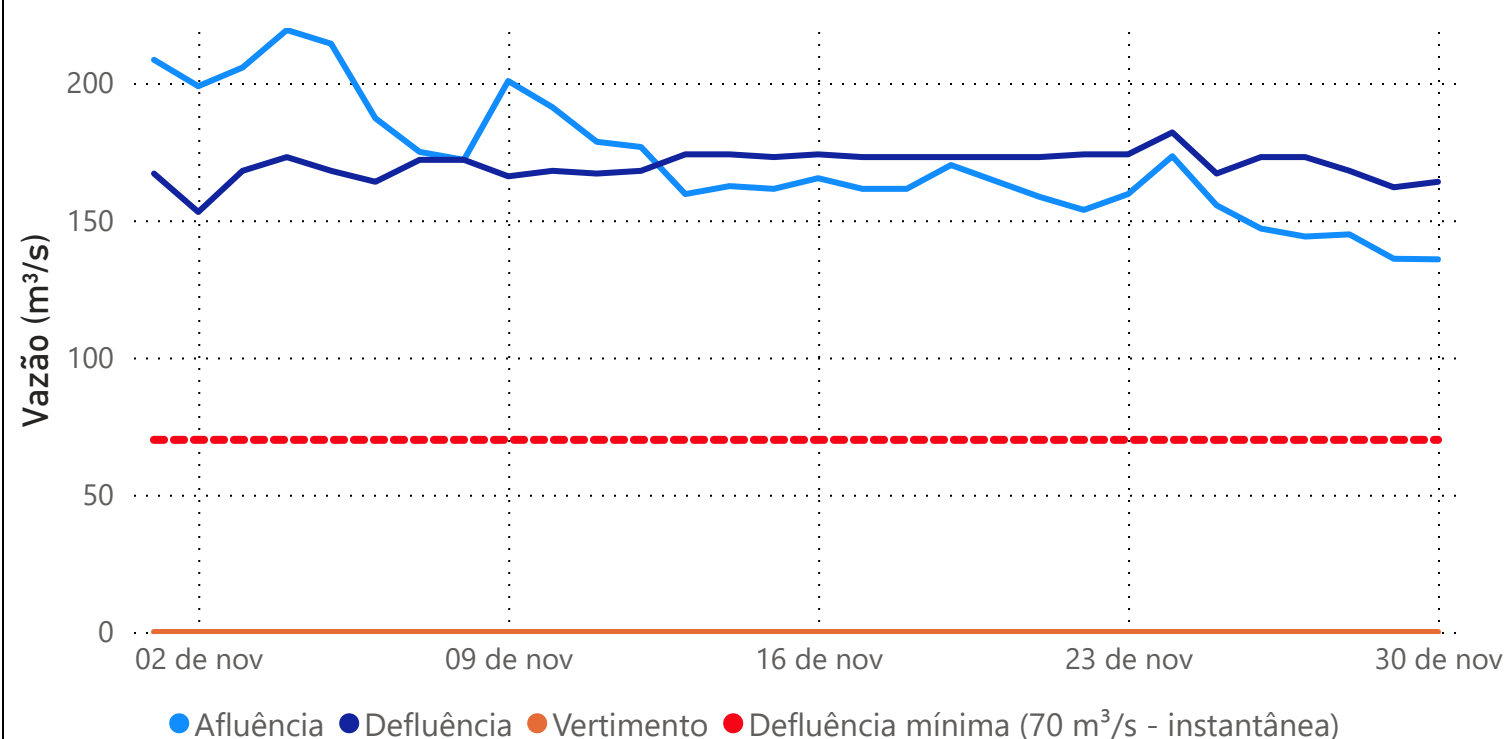
Jaguari - Vazões naturais médias mensais último ano



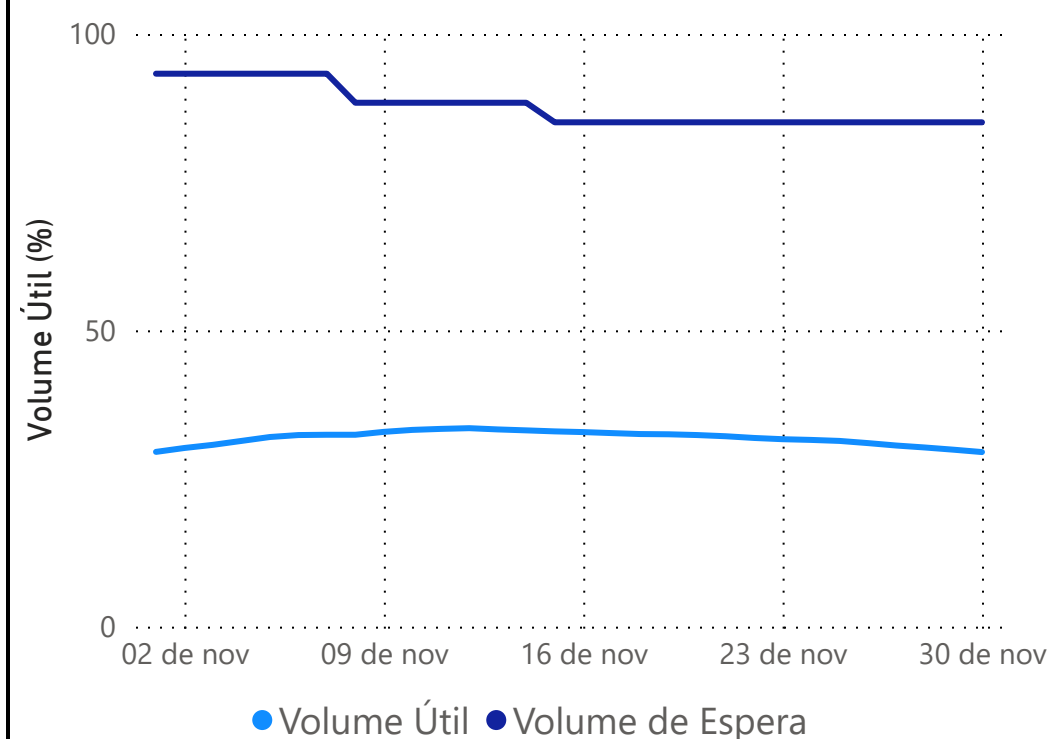
Jaguari no fim de novembro



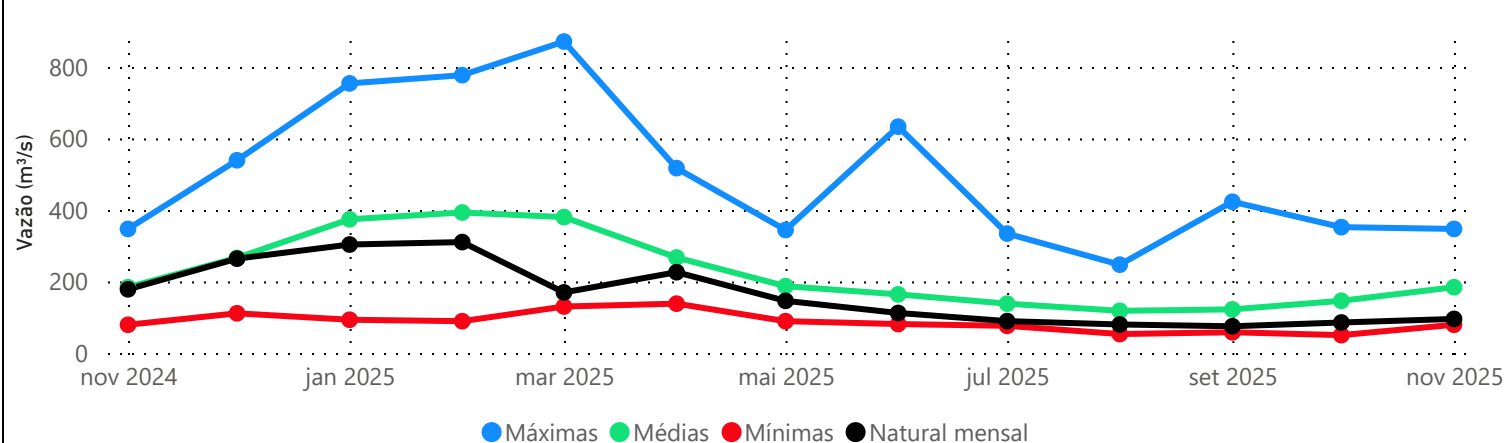
Funil - novembro de 2025



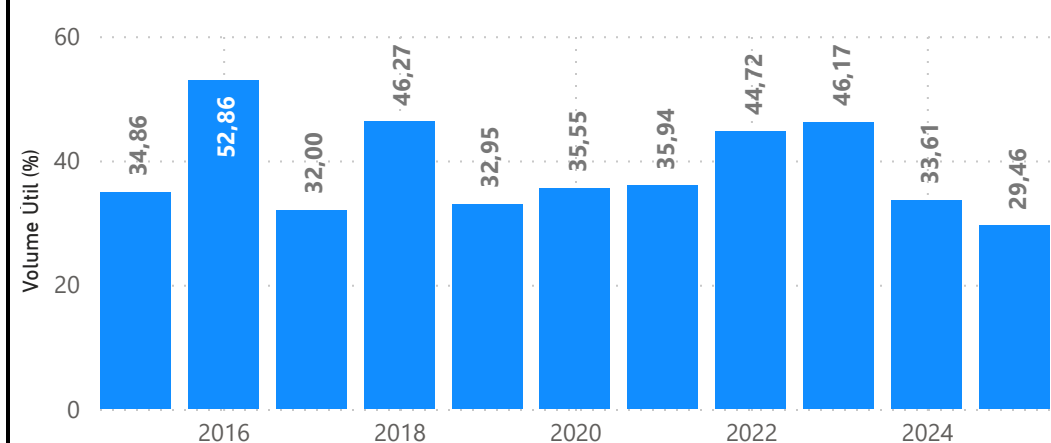
Funil - novembro de 2025



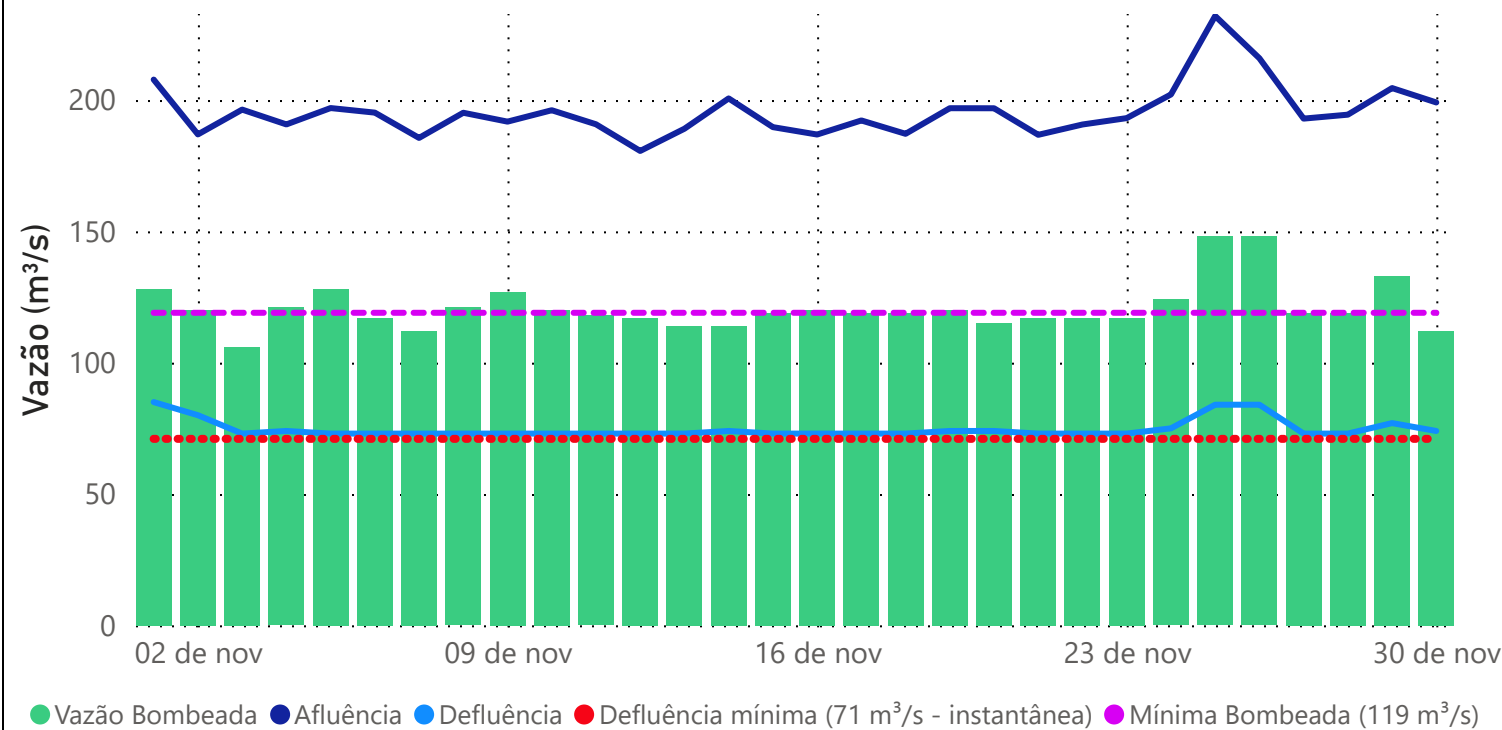
Funil - Vazões naturais médias mensais último ano



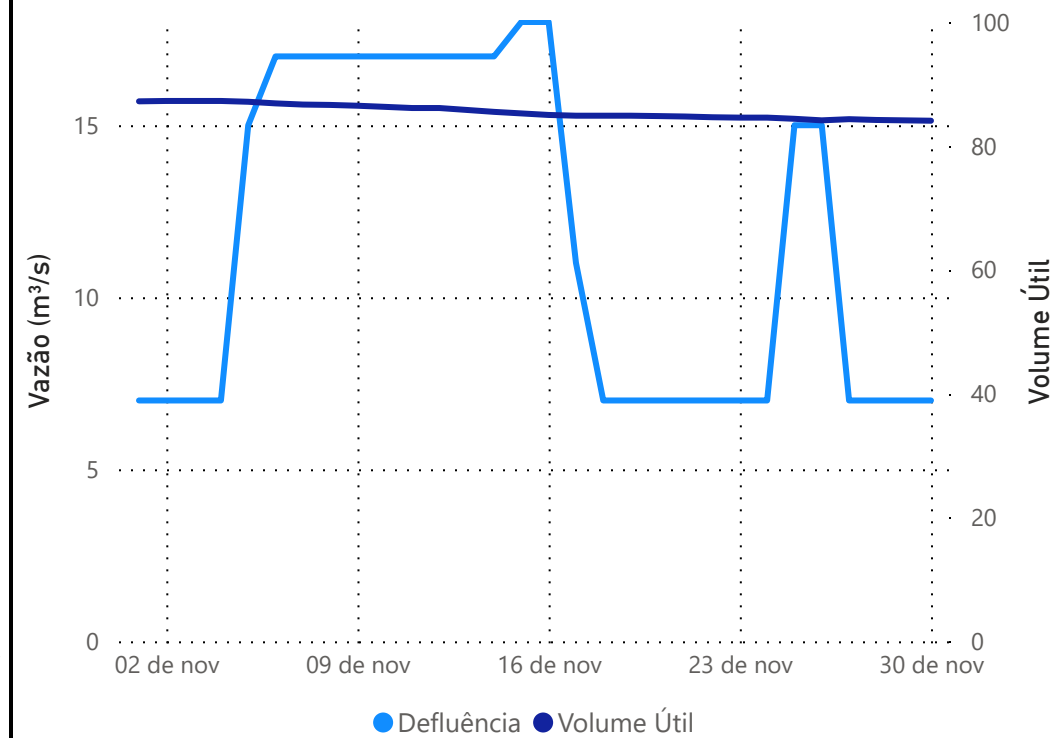
Funil no fim de novembro



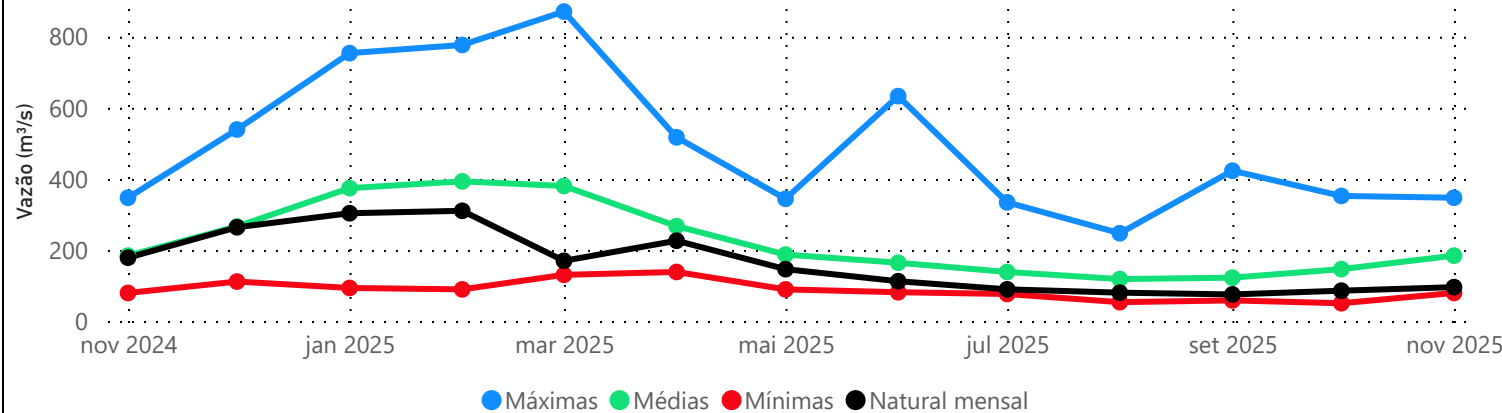
## Santa Cecília - novembro de 2025



## Lajes - novembro de 2025



## Funil - Vazões naturais médias mensais último ano



## Pereira Passos- novembro de 2025

