



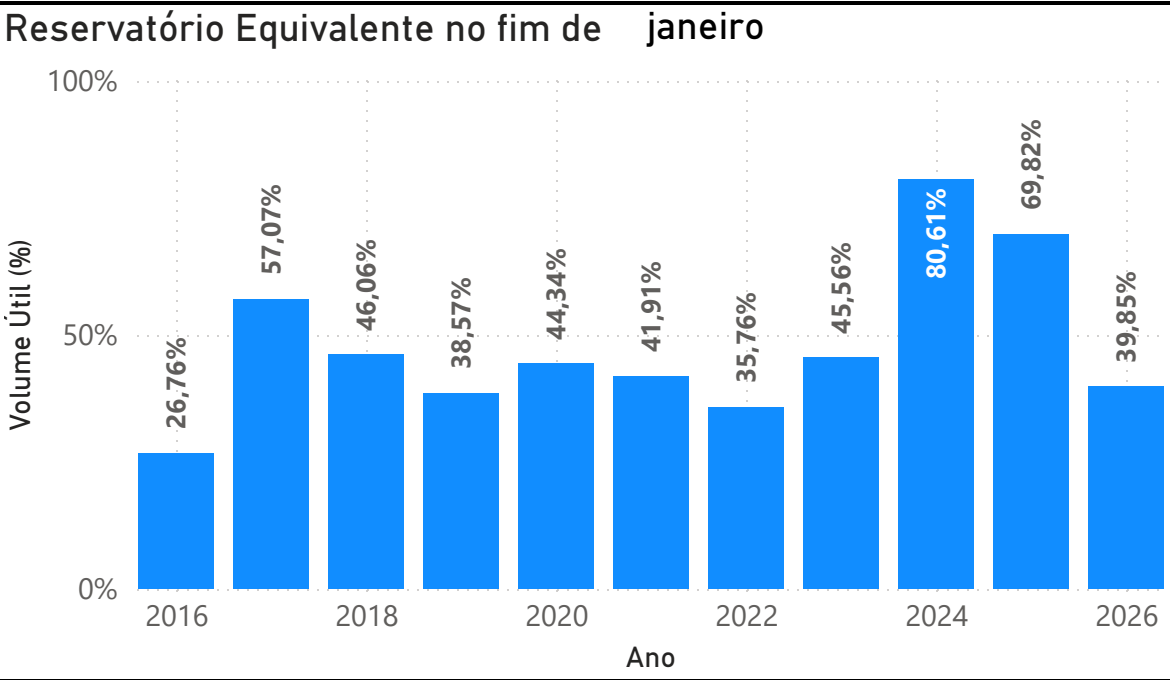
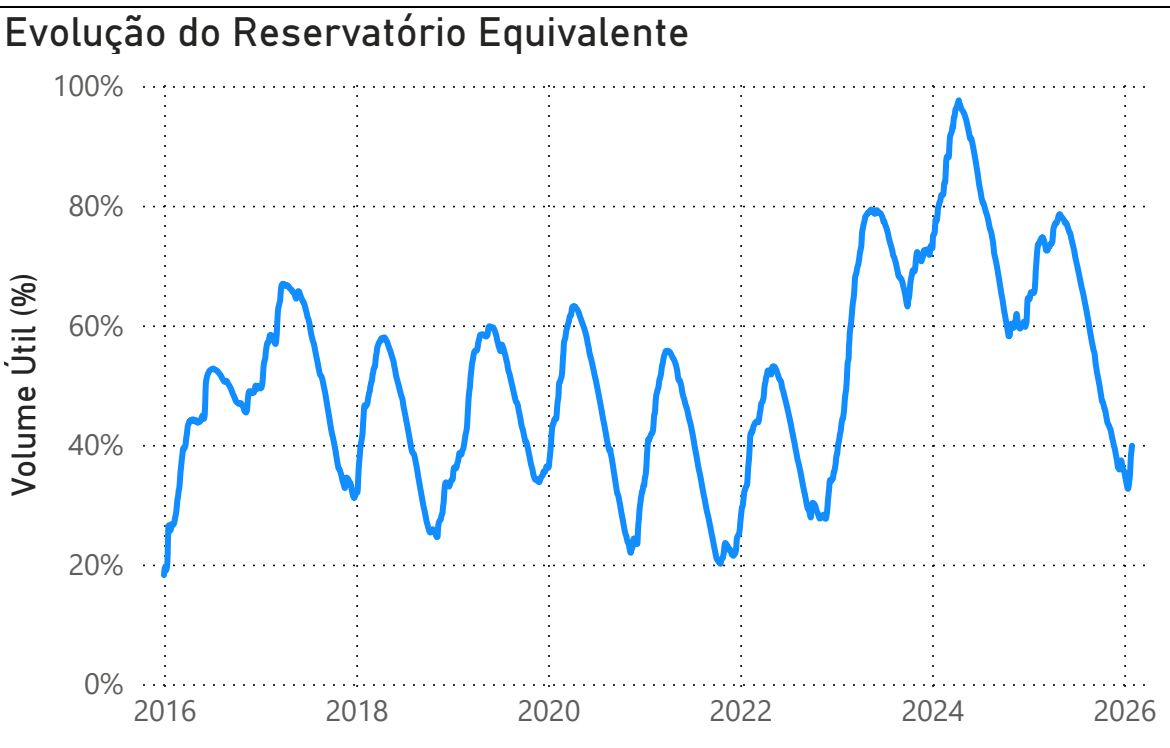
Boletim mensal de acompanhamento do Sistema Hidráulico Paraíba do Sul

janeiro de 2026

Dados dos reservatórios que compõem o Reservatório Equivalente do Paraíba do Sul

Reservatório	Volume Máximo Operacional (hm³)	Volume Mínimo Operacional (hm³)	Volume Útil (hm³)	Percentual do Reservatório Equivalente
PARAIBUNA	4.732	2.096	2.636	22,21%
JAGUARI	1.236	443	792	6,98%
FUNIL	888	283	606	4,26%
SANTA BRANCA	439	131	307	2,18%

Reservatório	Situação em 31/12/2025		Situação em 31/01/2026	
	Volume Útil (hm³)	Volume Útil (%)	Volume Útil (hm³)	Volume Útil (%)
PARAIBUNA	964	36,58	994	37,72
SANTA BRANCA	95	30,84	127	41,21
JAGUARI	303	38,26	289	36,52
FUNIL	185	30,52	320	52,76
RESERVATÓRIO EQUIVALENTE	1.547	35,63%	1.730	39,85%



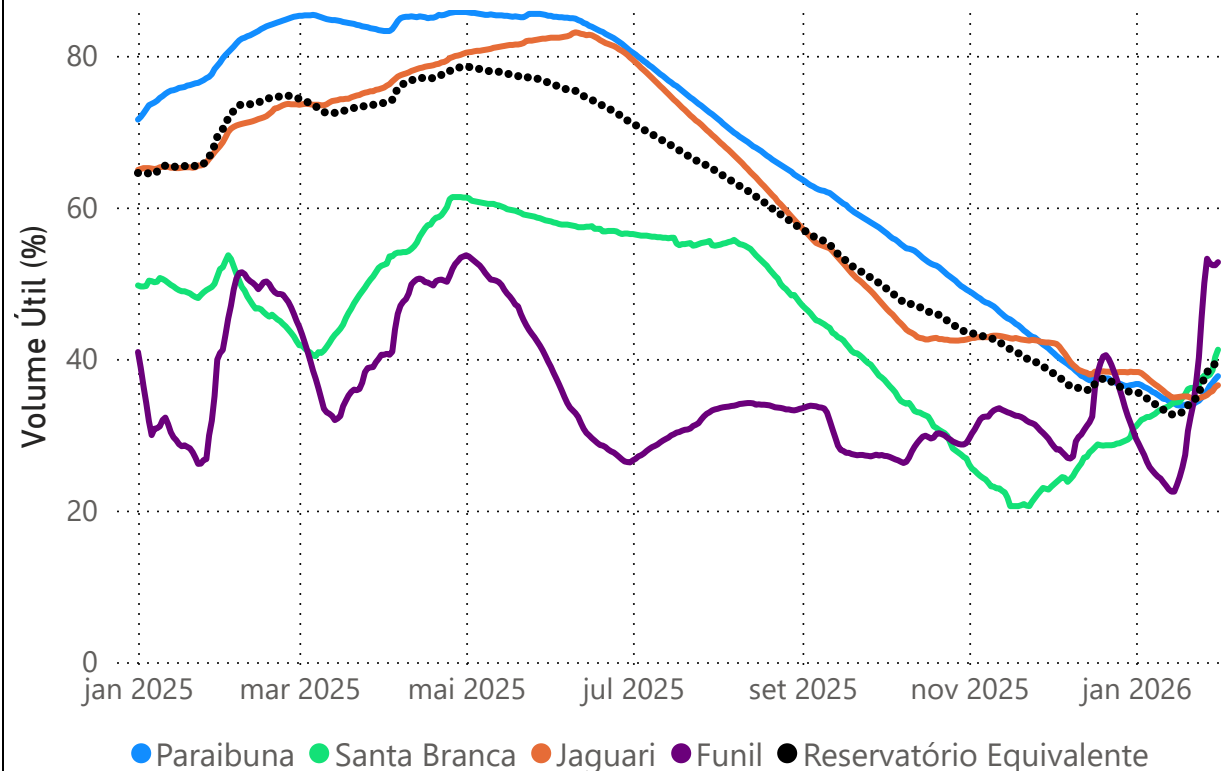


AGÊNCIA NACIONAL DE ÁGUAS
E SANEAMENTO BÁSICO

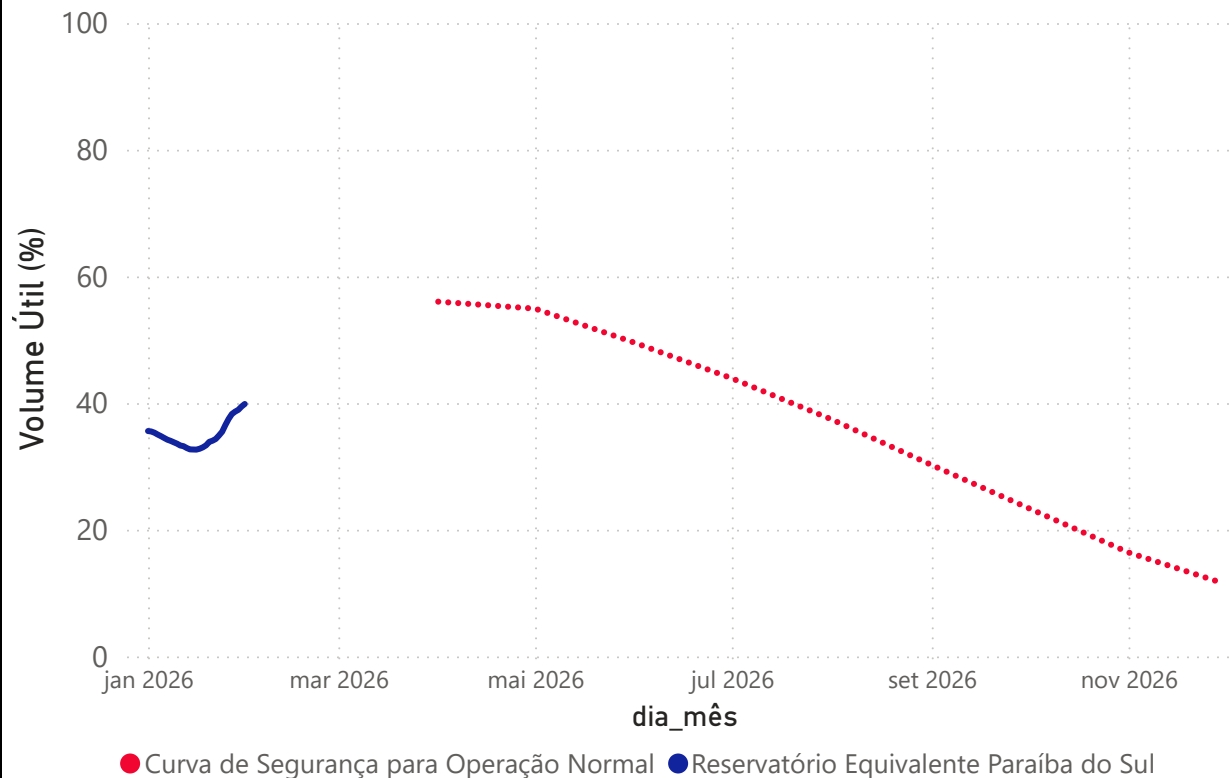
Boletim mensal de acompanhamento do Sistema Hidráulico Paraíba do Sul

janeiro de 2026

Reservatório Equivalente no último ano



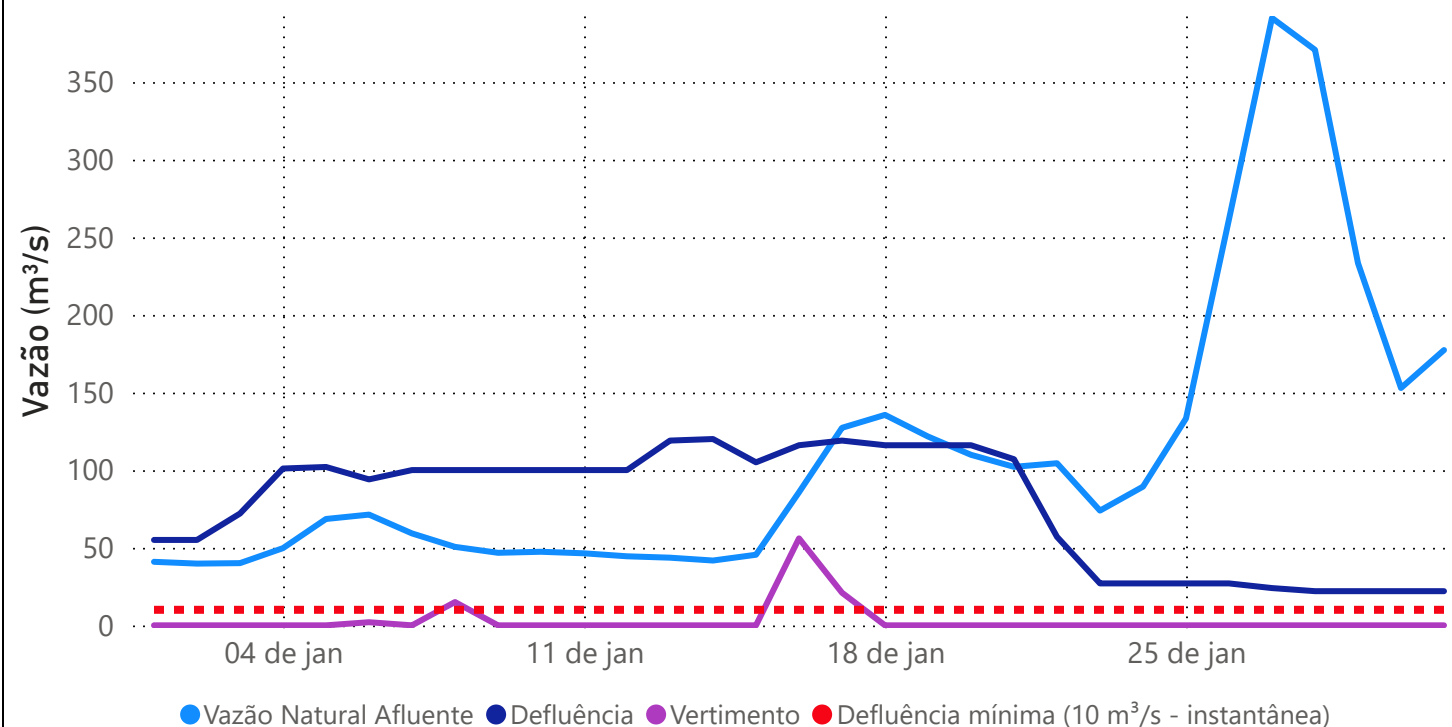
Curva de Segurança de armazenamento para operação normal



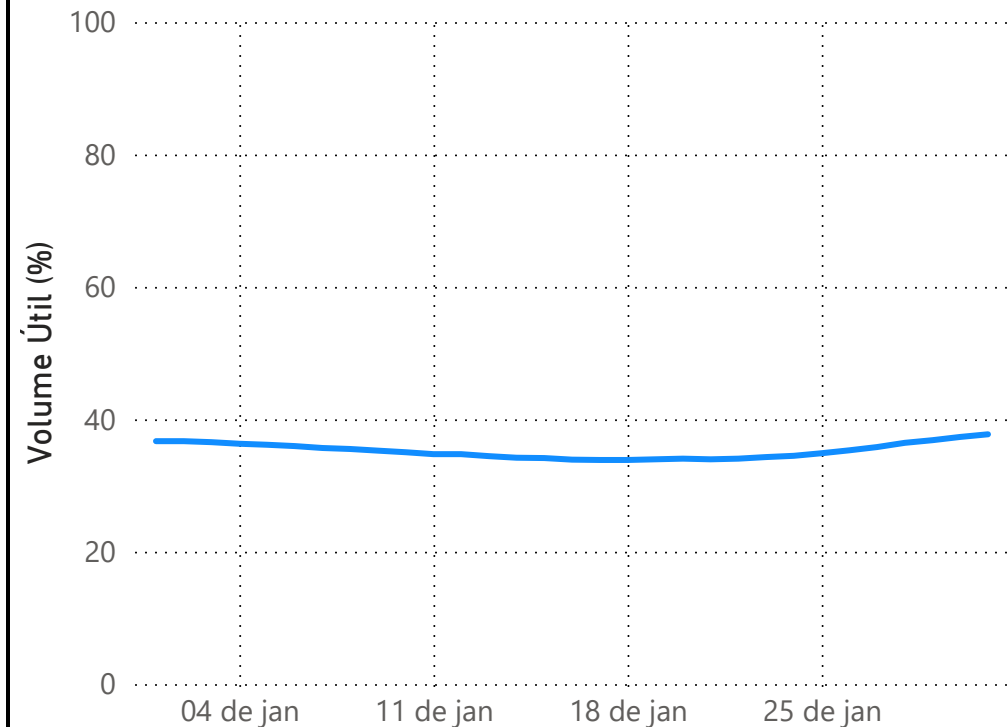
Estágios de Deplecionamento - situação em 31/01/2026

Ordem	Reservatório	1º Estágio	2º Estágio	3º Estágio	Volume Útil (%)
1	FUNIL	30	30	30	52,76
2	SANTA BRANCA	70	≈ 40	10	41,21
3	PARAIBUNA	80	40	≈ 5	37,72
4	JAGUARI	80	50	≈ 20	36,52

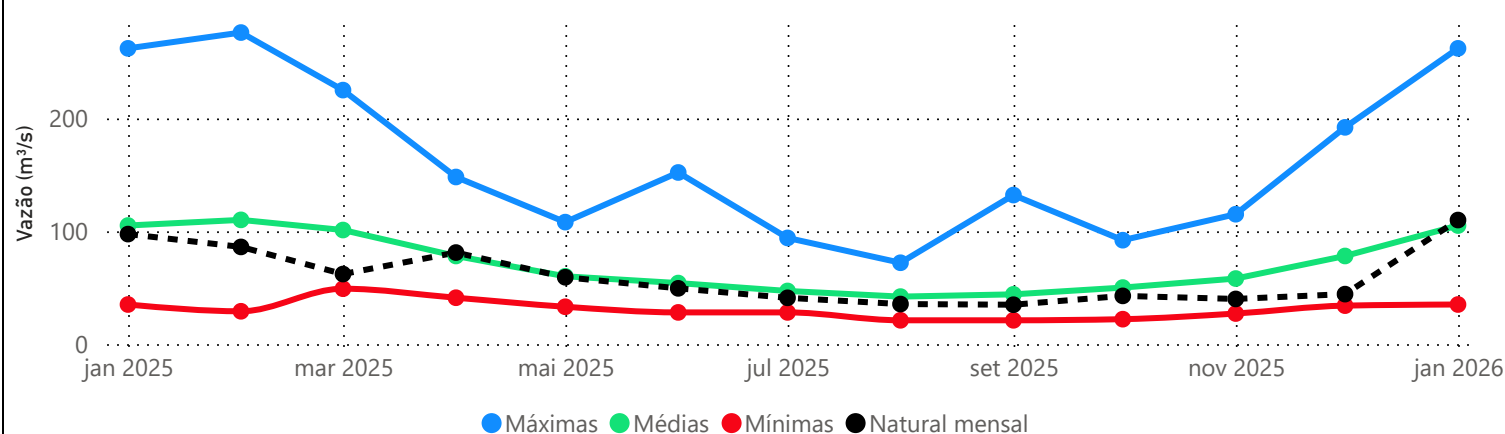
Paraibuna - janeiro de 2026



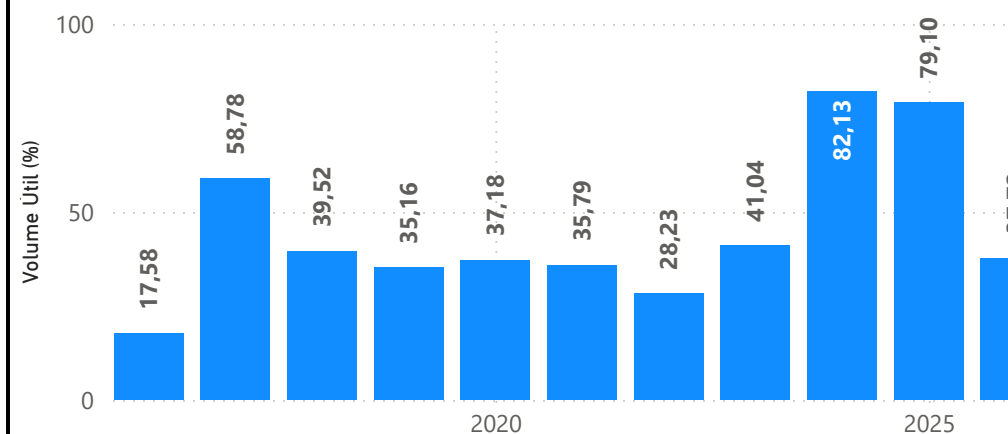
Paraibuna - janeiro de 2026



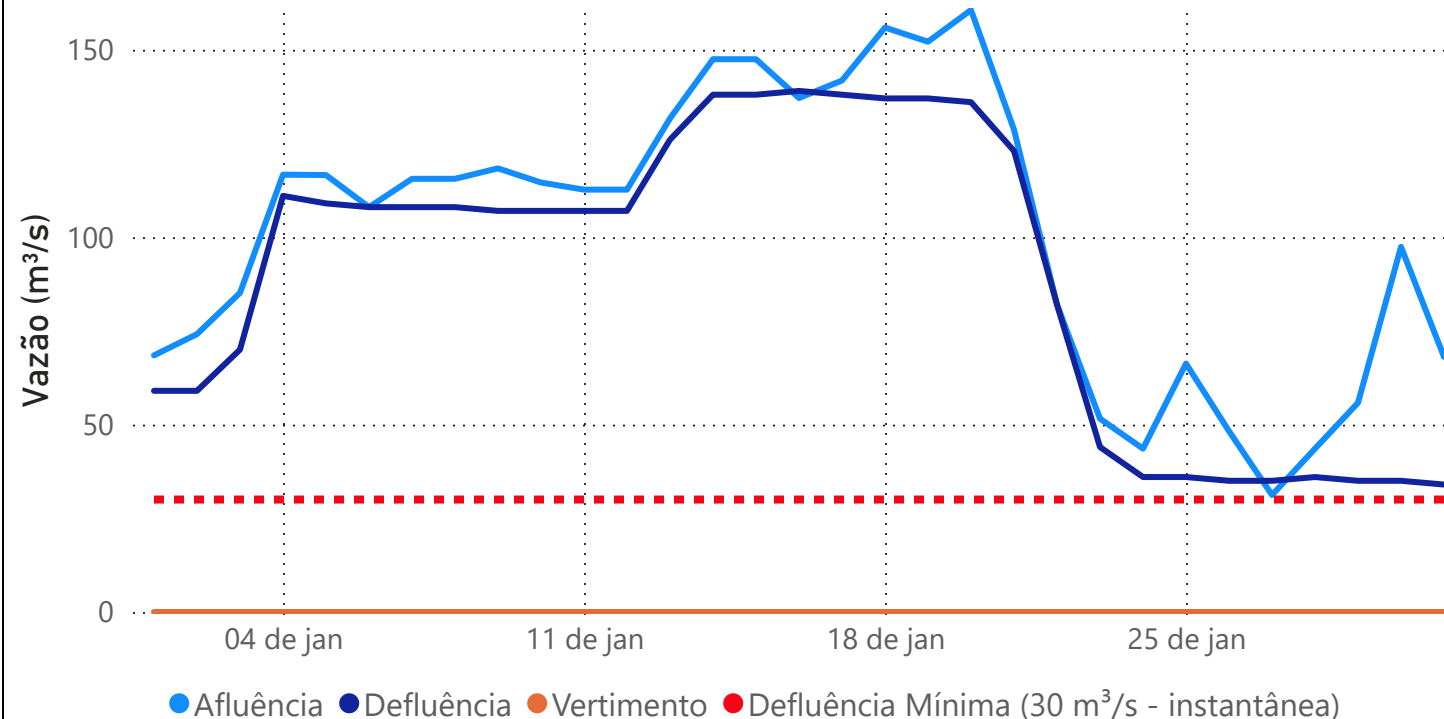
Paraibuna - Vazões naturais médias mensais último ano



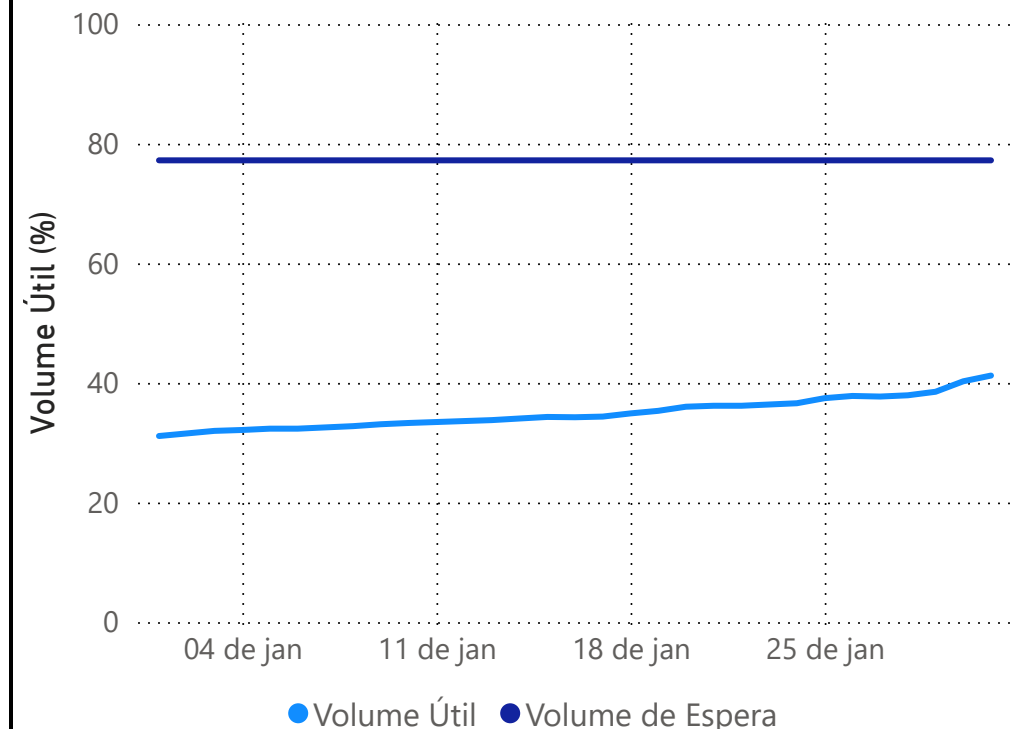
Paraibuna no fim de janeiro



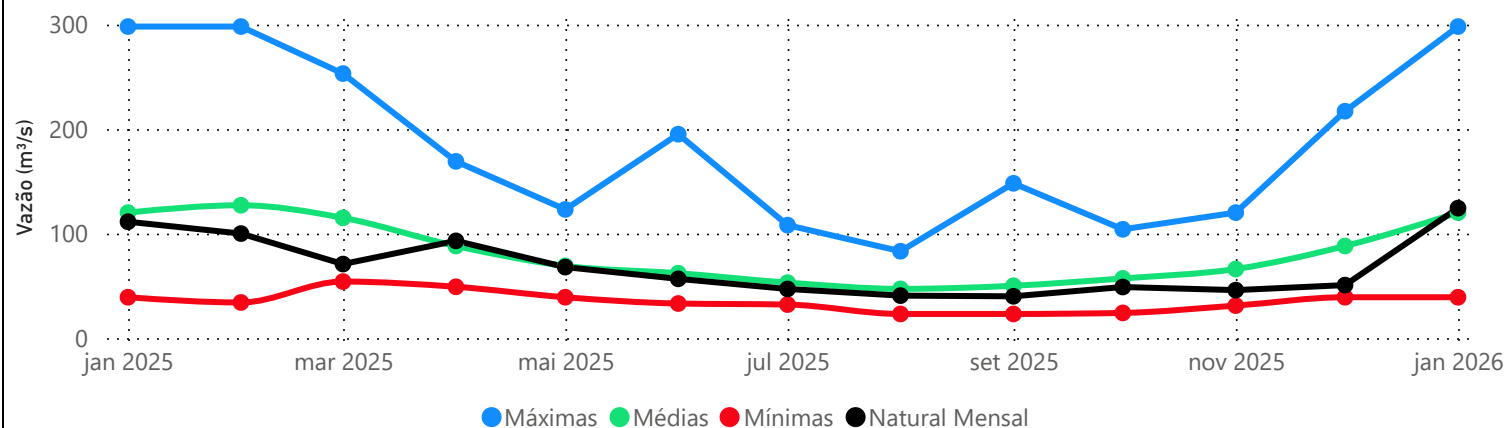
Santa Branca - janeiro de 2026



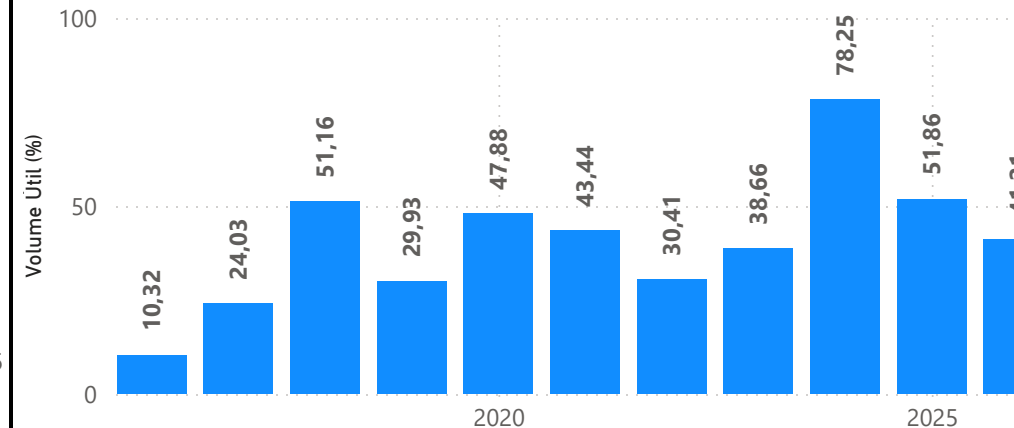
Santa Branca - janeiro de 2026



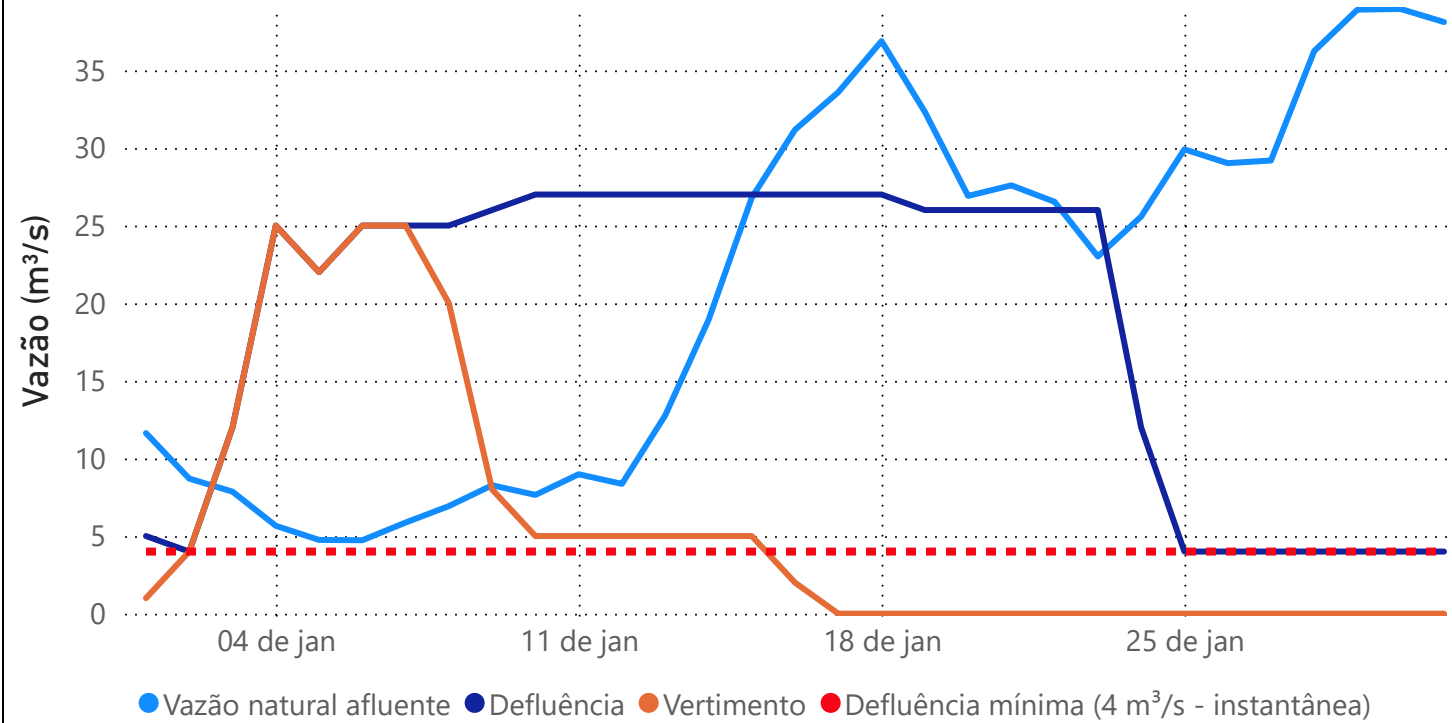
Santa Branca - Vazões naturais médias mensais último ano



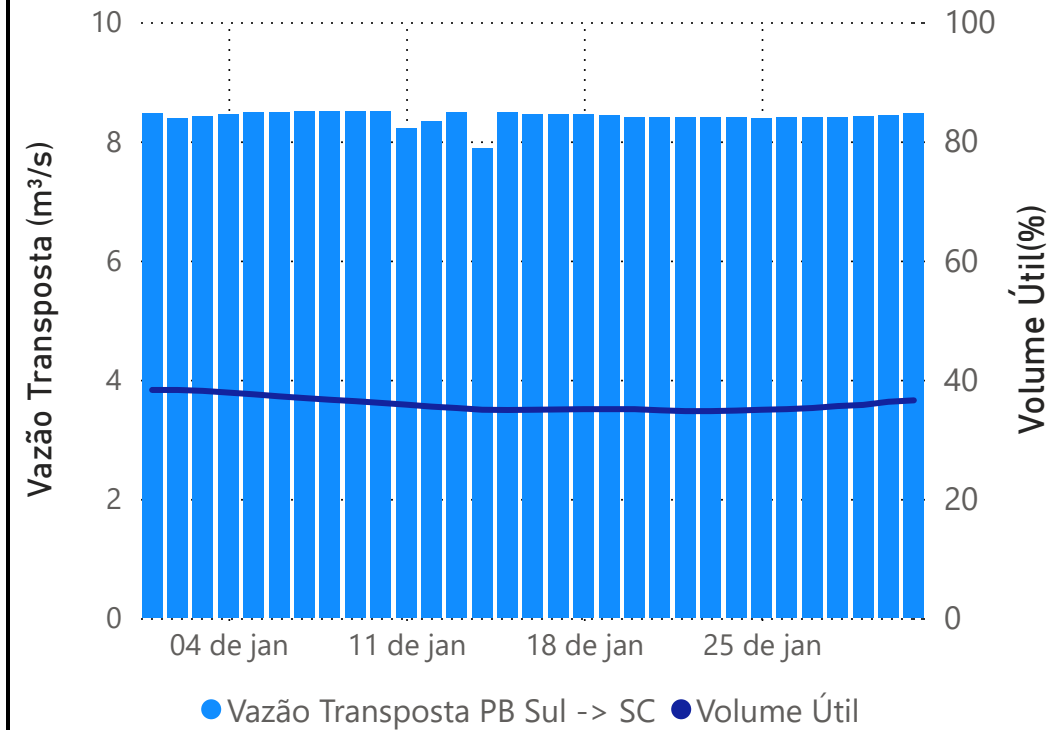
Santa Branca no fim de janeiro



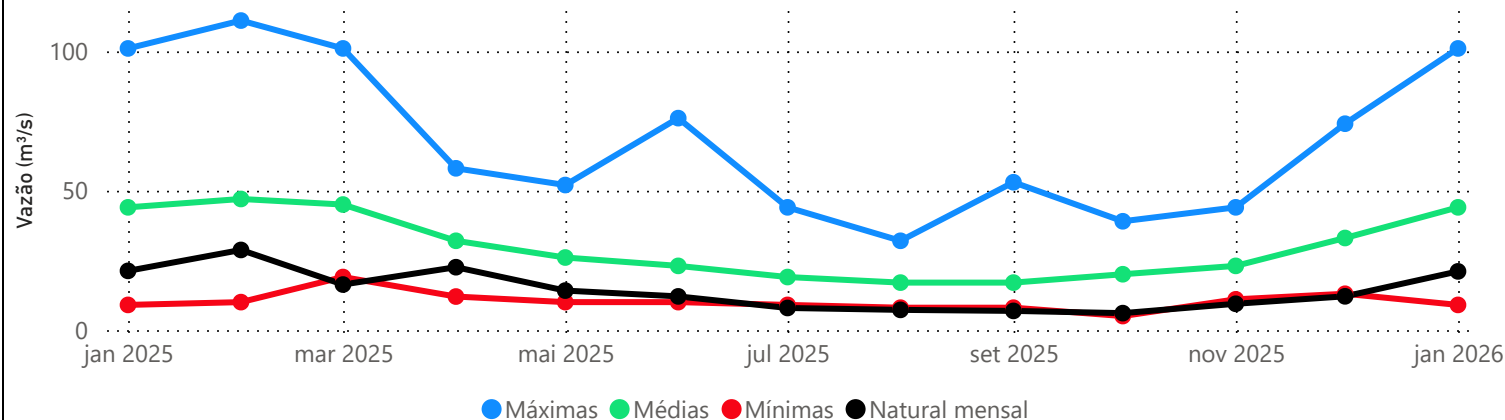
Jaguari - janeiro de 2026



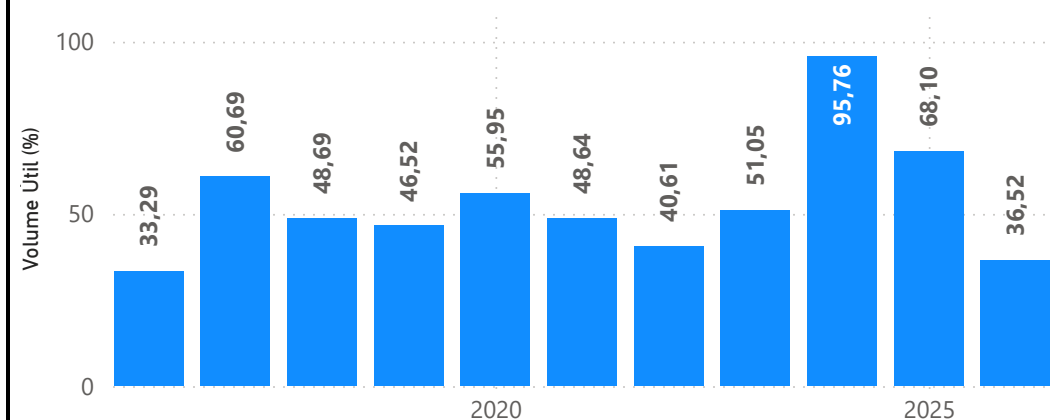
Jaguari - janeiro de 2026



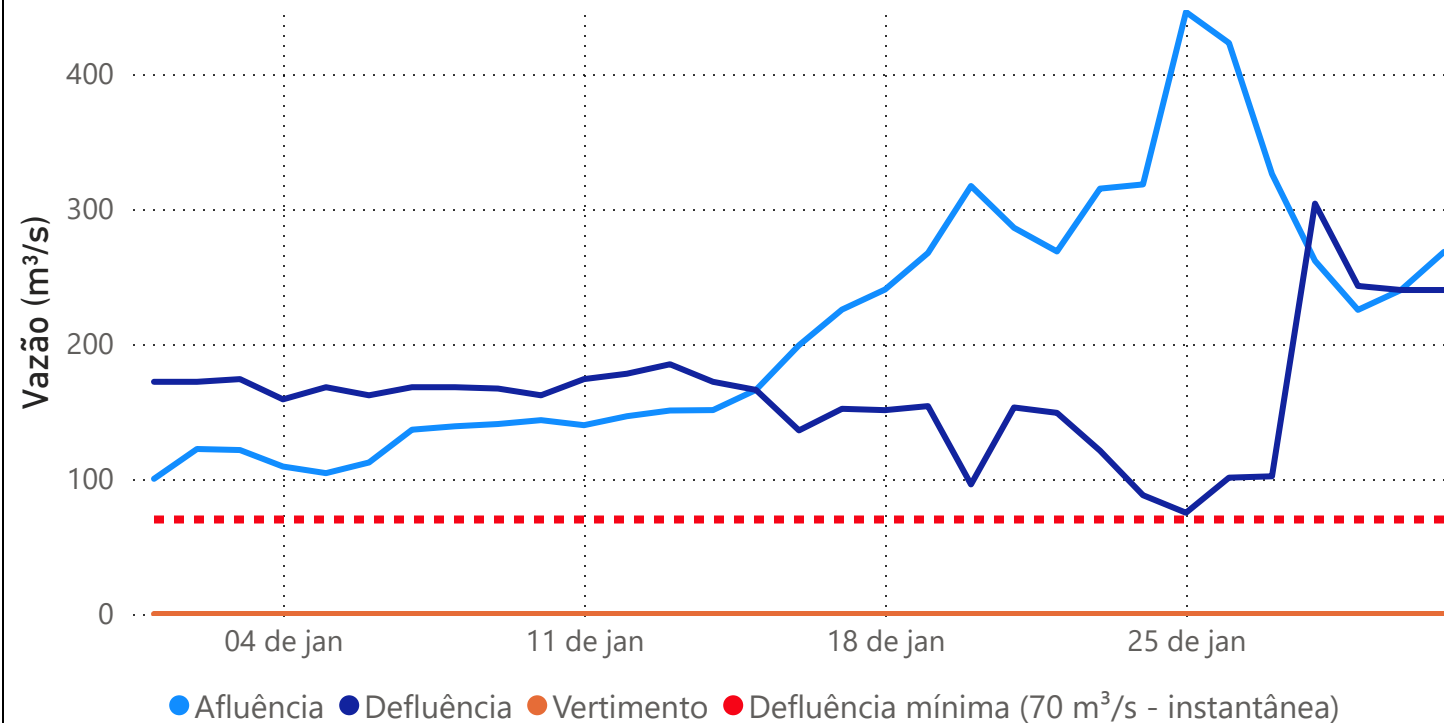
Jaguari - Vazões naturais médias mensais último ano



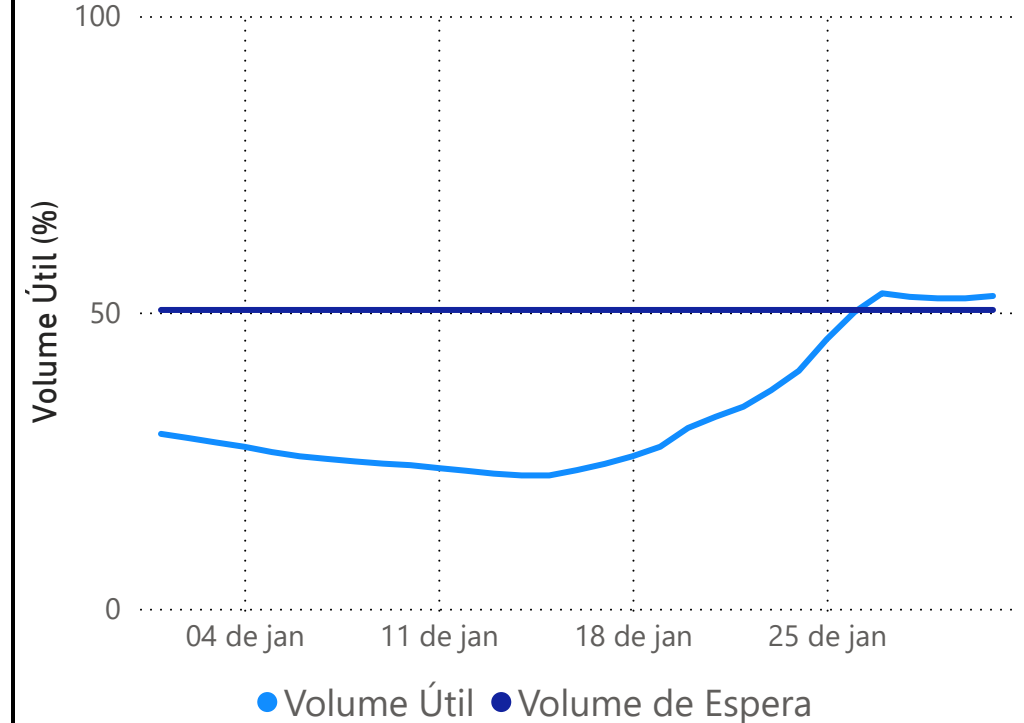
Jaguari no fim de janeiro



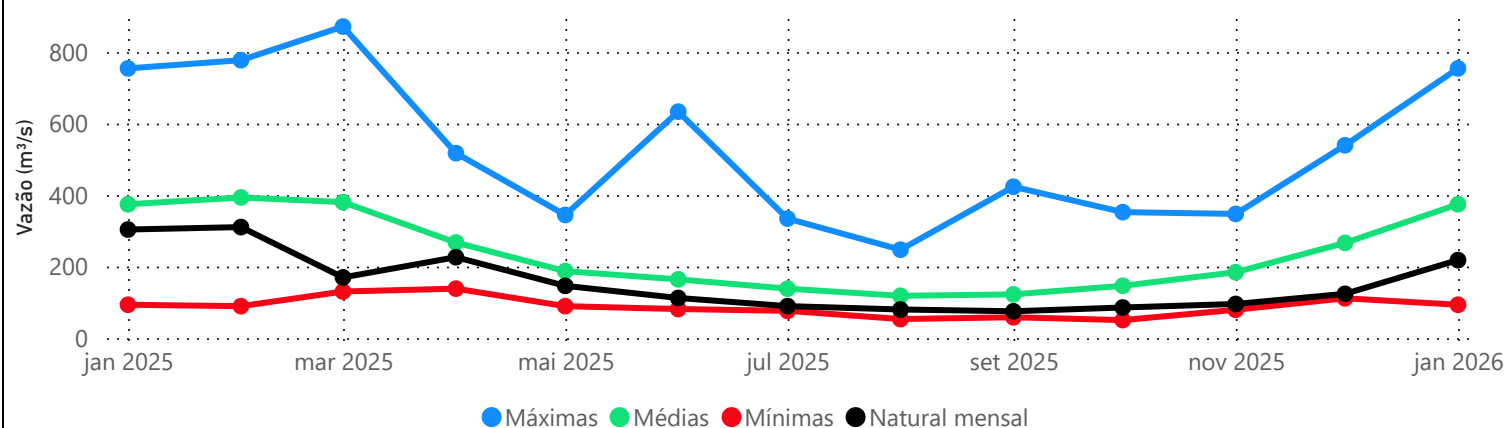
Funil - janeiro de 2026



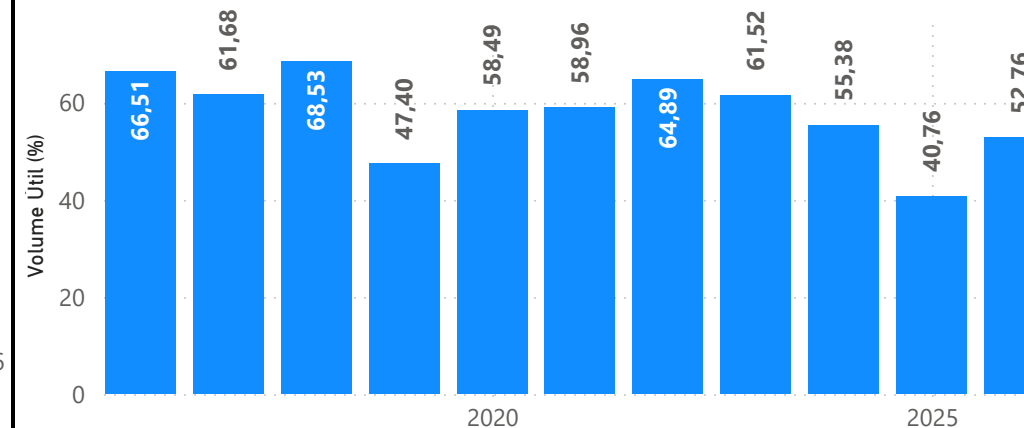
Funil - janeiro de 2026



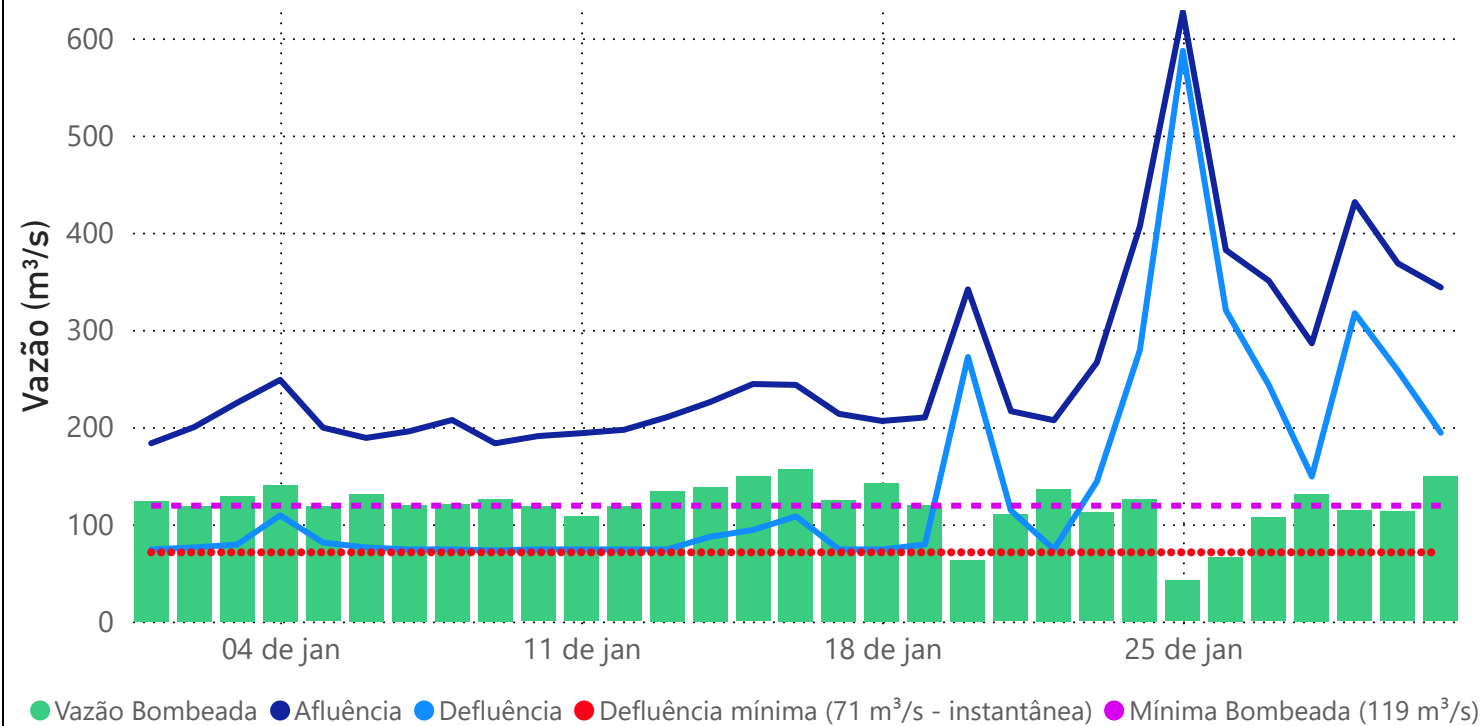
Funil - Vazões naturais médias mensais último ano



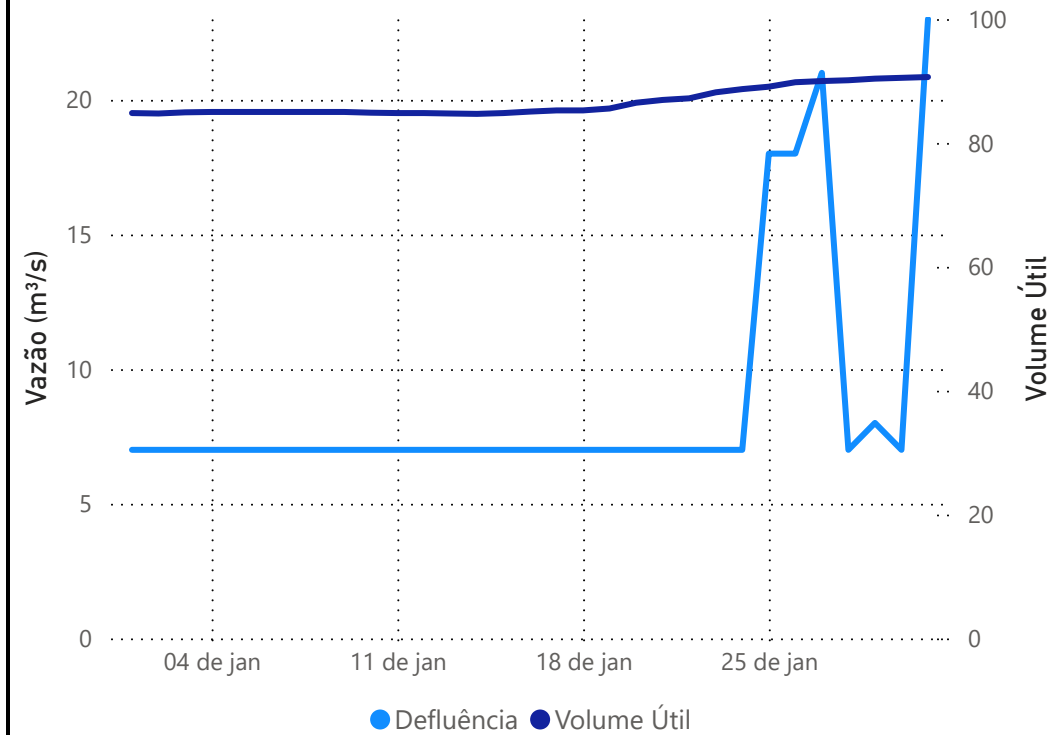
Funil no fim de janeiro



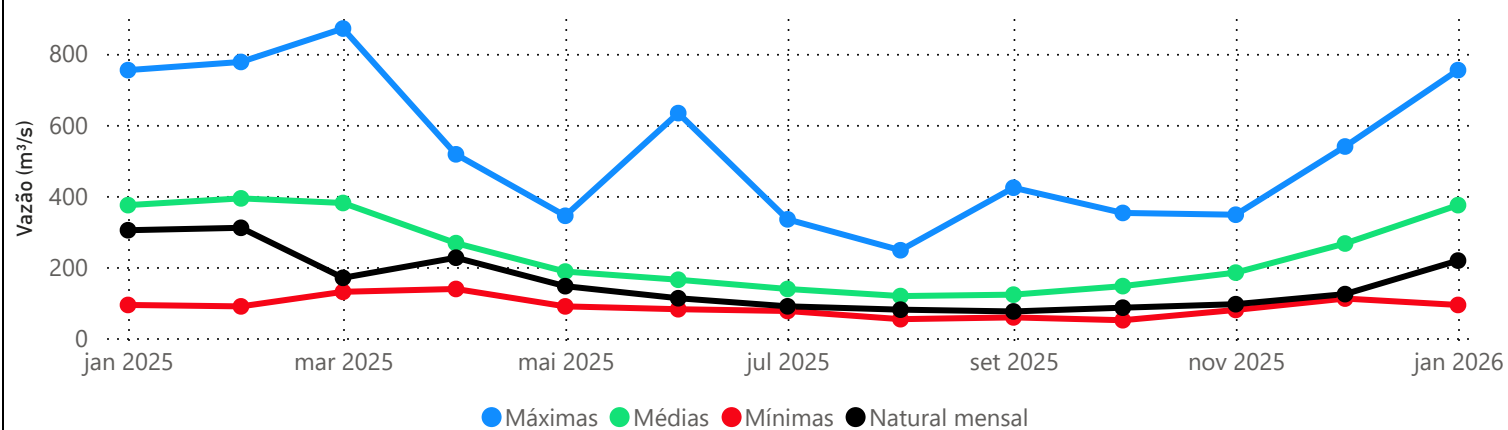
Santa Cecília - janeiro de 2026



Lajes - janeiro de 2026



Funil - Vazões naturais médias mensais último ano



Pereira Passos - janeiro de 2026

