



Boletim mensal de acompanhamento do Sistema Hidráulico Paraíba do Sul

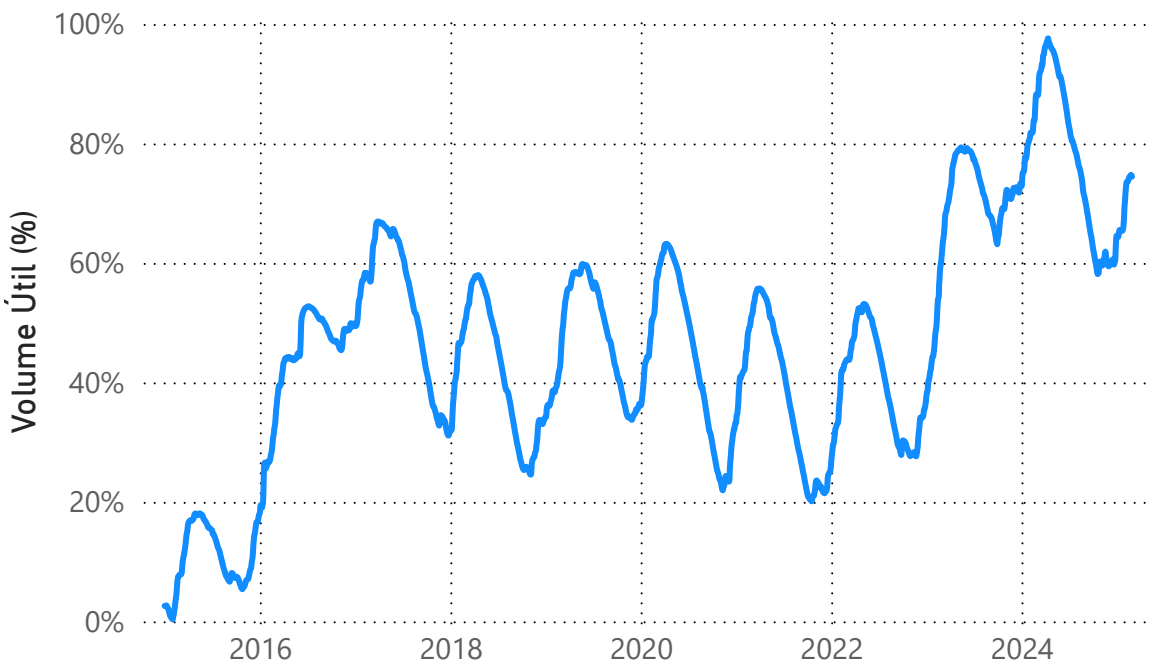
fevereiro de 2025

Dados dos reservatórios que compõem o Reservatório Equivalente do Paraíba do Sul

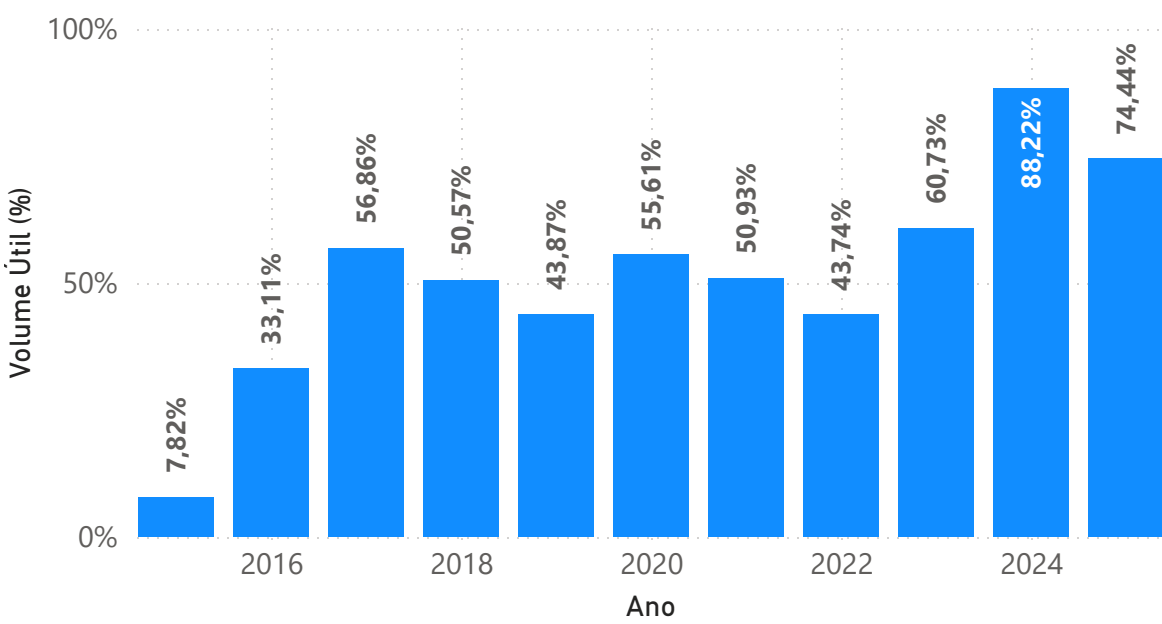
Reservatório	Volume Máximo Operacional (hm³)	Volume Mínimo Operacional (hm³)	Volume Útil (hm³)	Percentual do Reservatório Equivalente
PARAIBUNA	4.732	2.096	2.636	48,03%
JAGUARI	1.236	443	792	12,43%
FUNIL	888	283	606	5,69%
SANTA BRANCA	439	131	307	3,67%

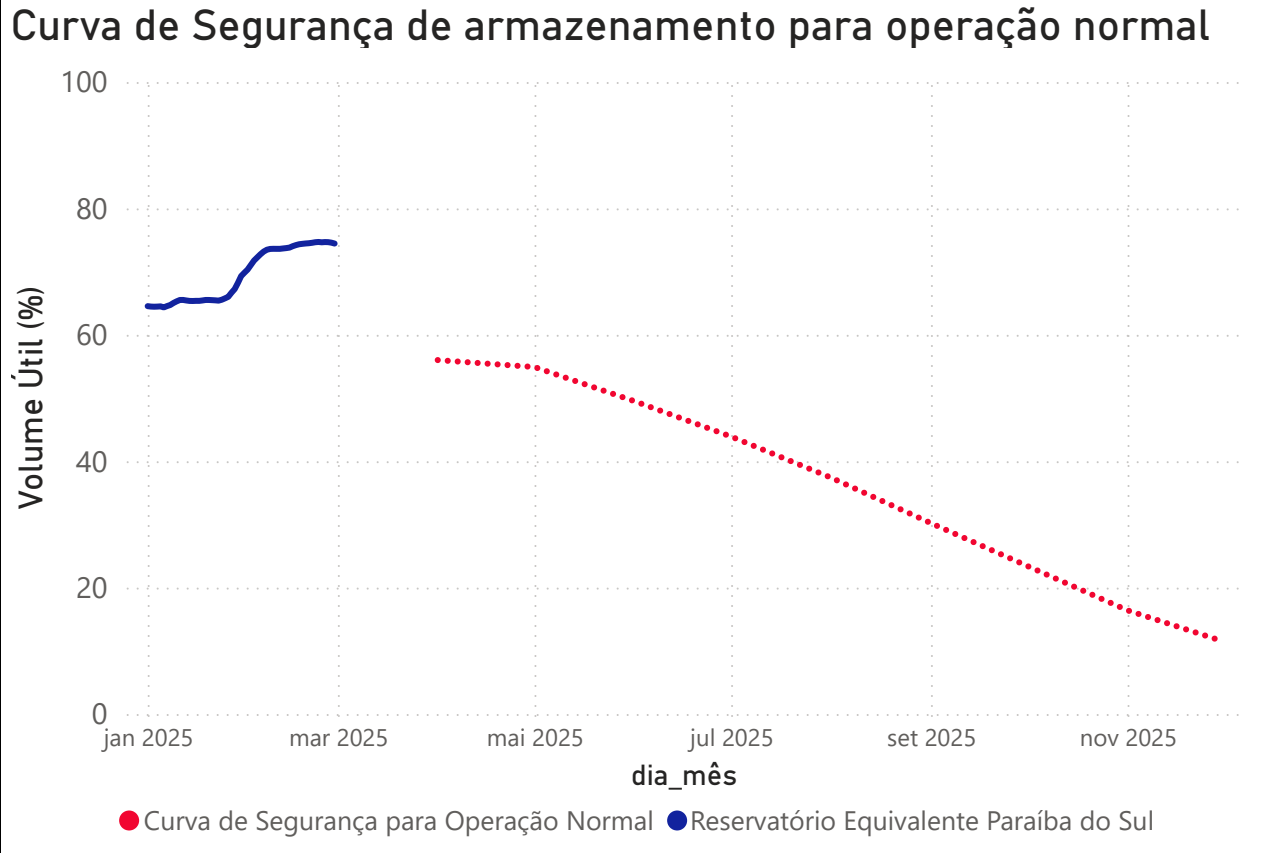
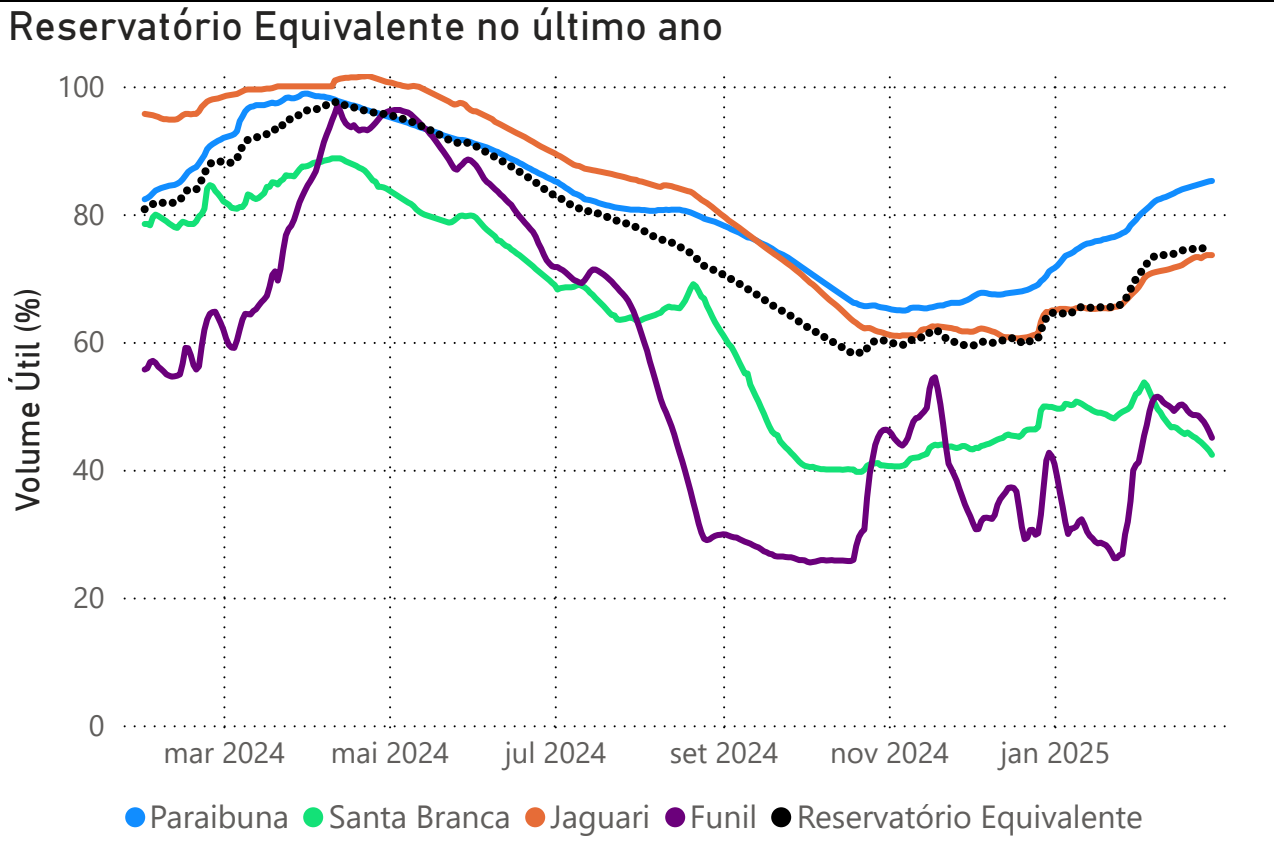
Reservatório	Situação em 31/01/2025		Situação em 28/02/2025	
	Volume Útil (hm³)	Volume Útil (%)	Volume Útil (hm³)	Volume Útil (%)
PARAIBUNA	2.085	79,10	2.246	85,20
SANTA BRANCA	159	51,86	130	42,33
JAGUARI	540	68,10	583	73,59
FUNIL	247	40,76	273	45,00
RESERVATÓRIO EQUIVALENTE	3.031	69,82%	3.232	74,44%

Evolução do Reservatório Equivalente



Reservatório Equivalente no fim de fevereiro

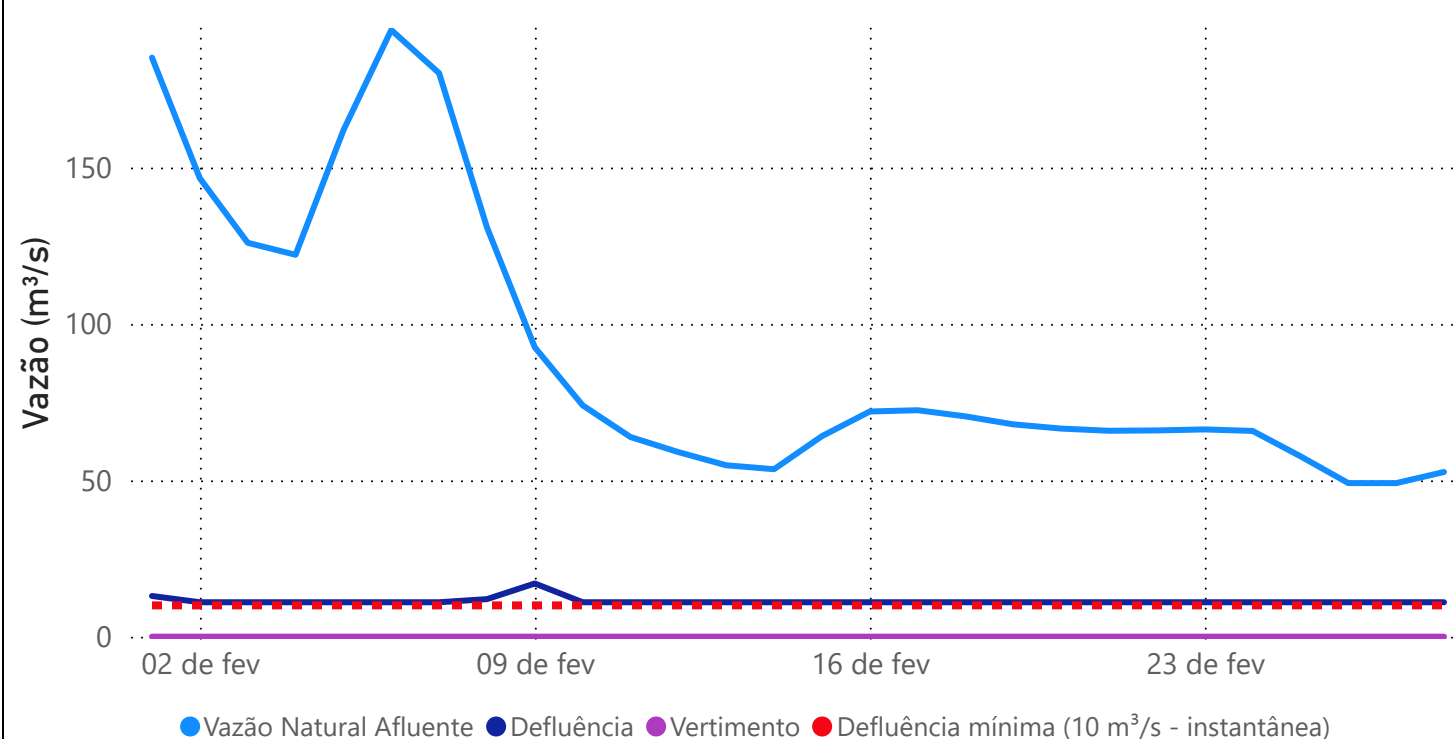




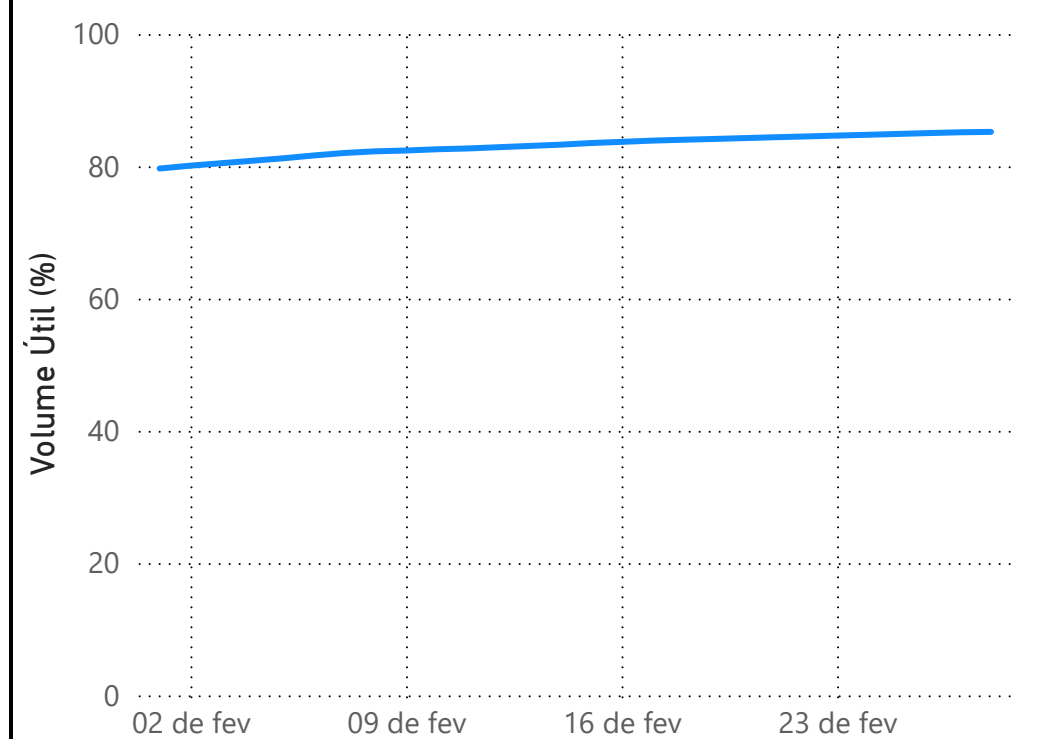
Estágios de Deplecionamento - situação em 28/02/2025

Ordem	Reservatório	1° Estágio	2° Estágio	3° Estágio	Volume Útil (%)
1	FUNIL	30	30	30	45,00
2	SANTA BRANCA	70	≈ 40	10	42,33
3	PARAIBUNA	≈ 80	40	5	85,20
4	JAGUARI	80	≈ 50	20	73,59

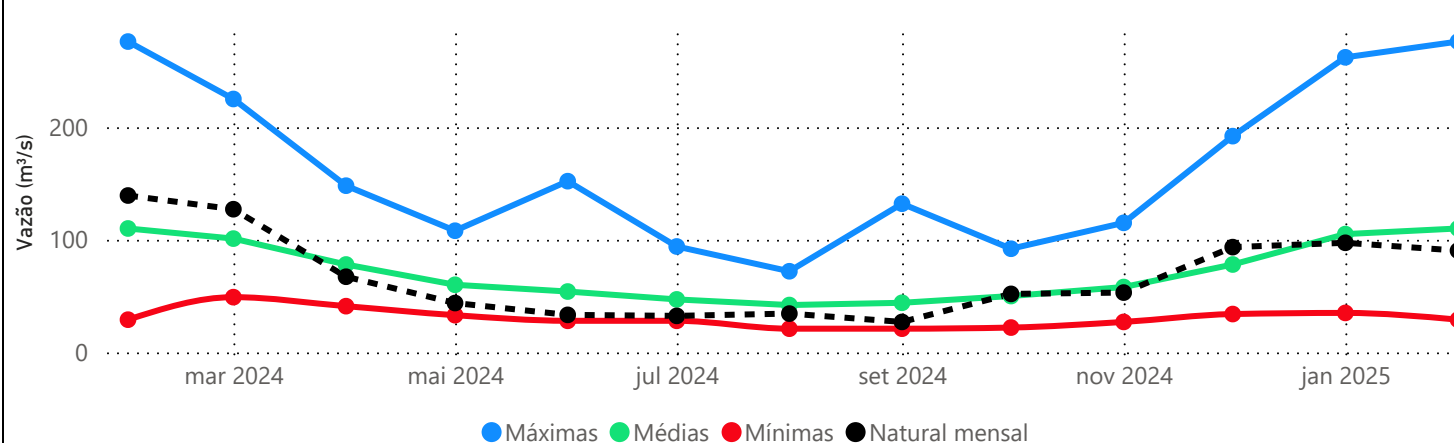
Paraibuna - fevereiro de 2025



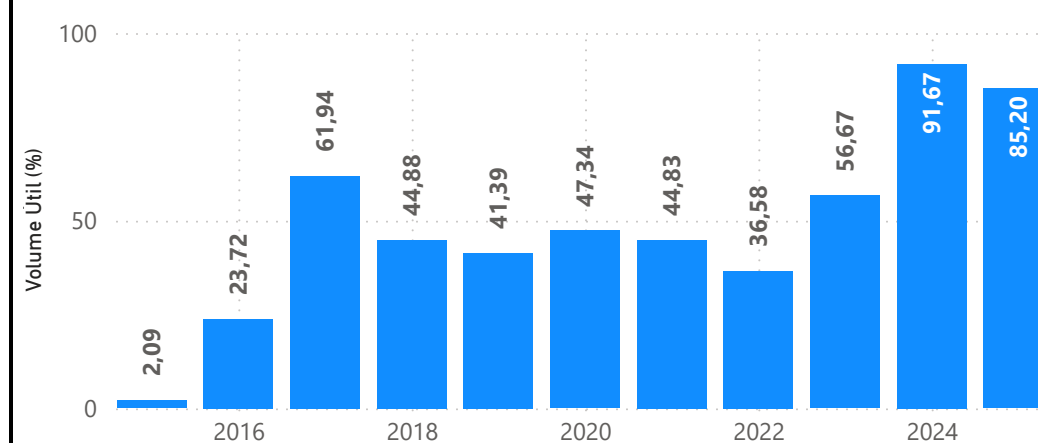
Paraibuna - fevereiro de 2025



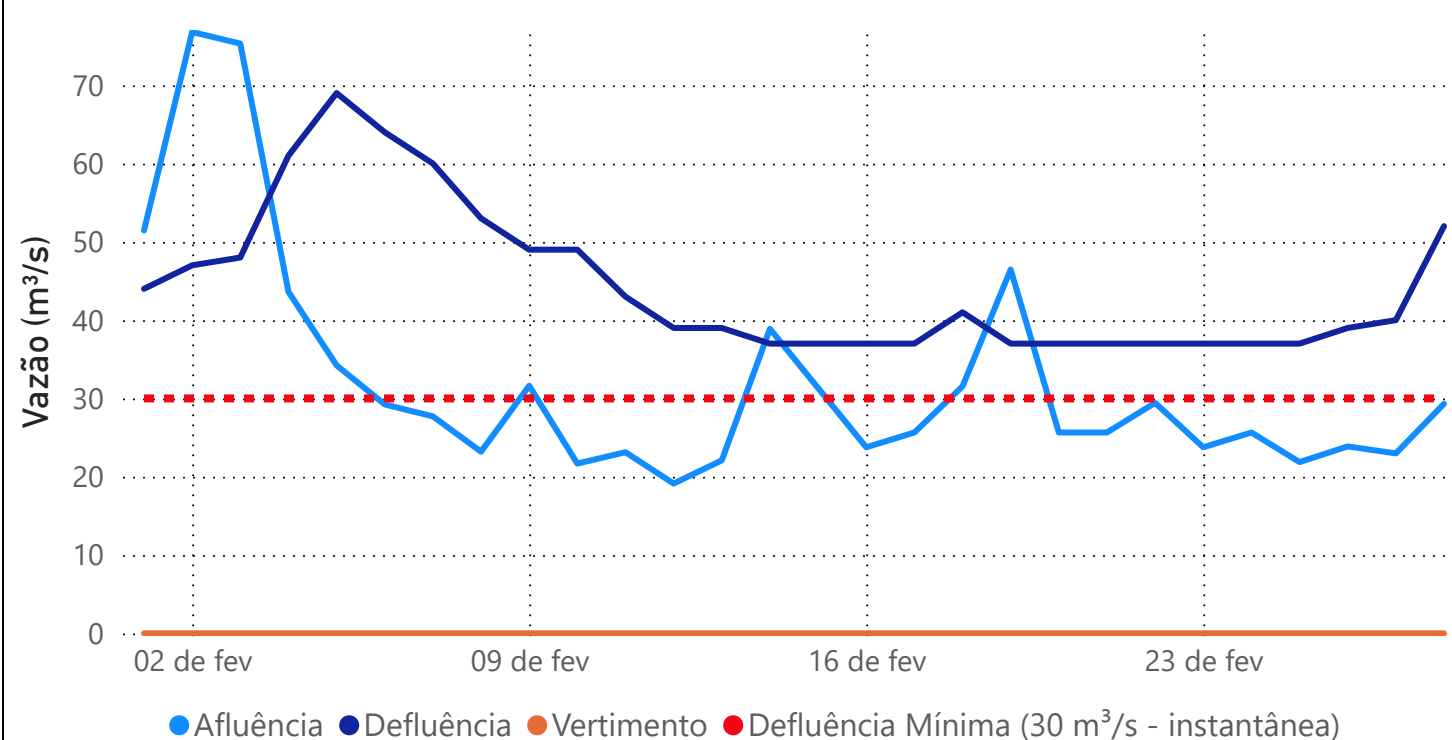
Paraibuna - Vazões naturais médias mensais último ano



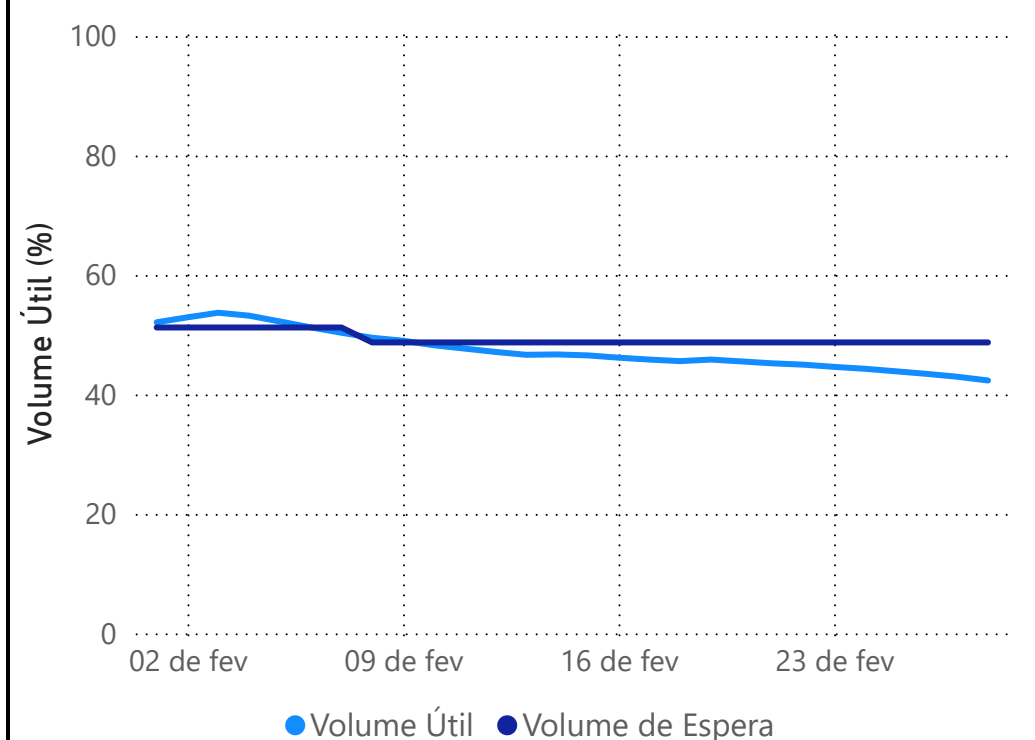
Paraibuna no fim de fevereiro



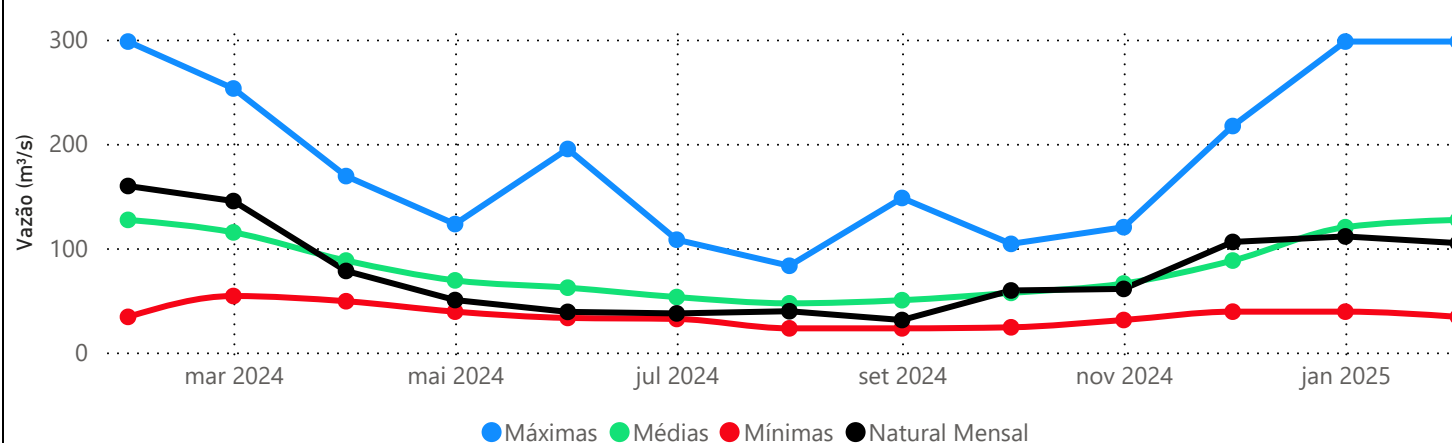
Santa Branca - fevereiro de 2025



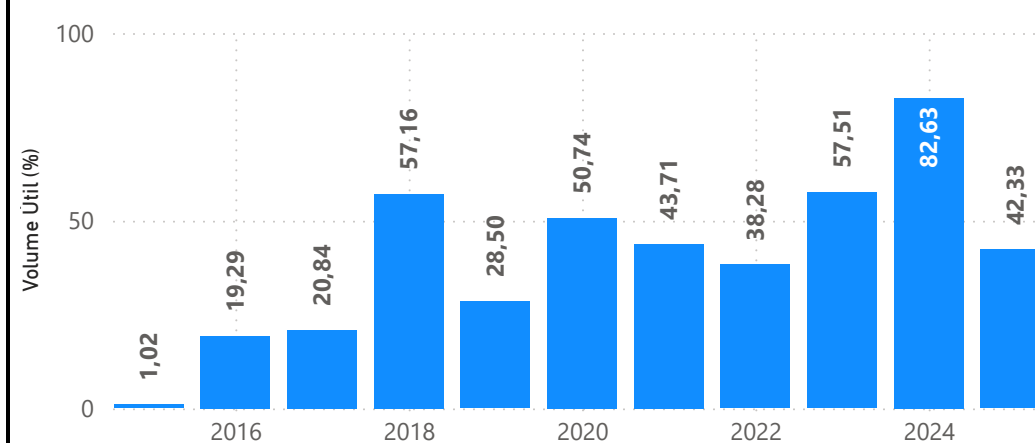
Santa Branca - fevereiro de 2025



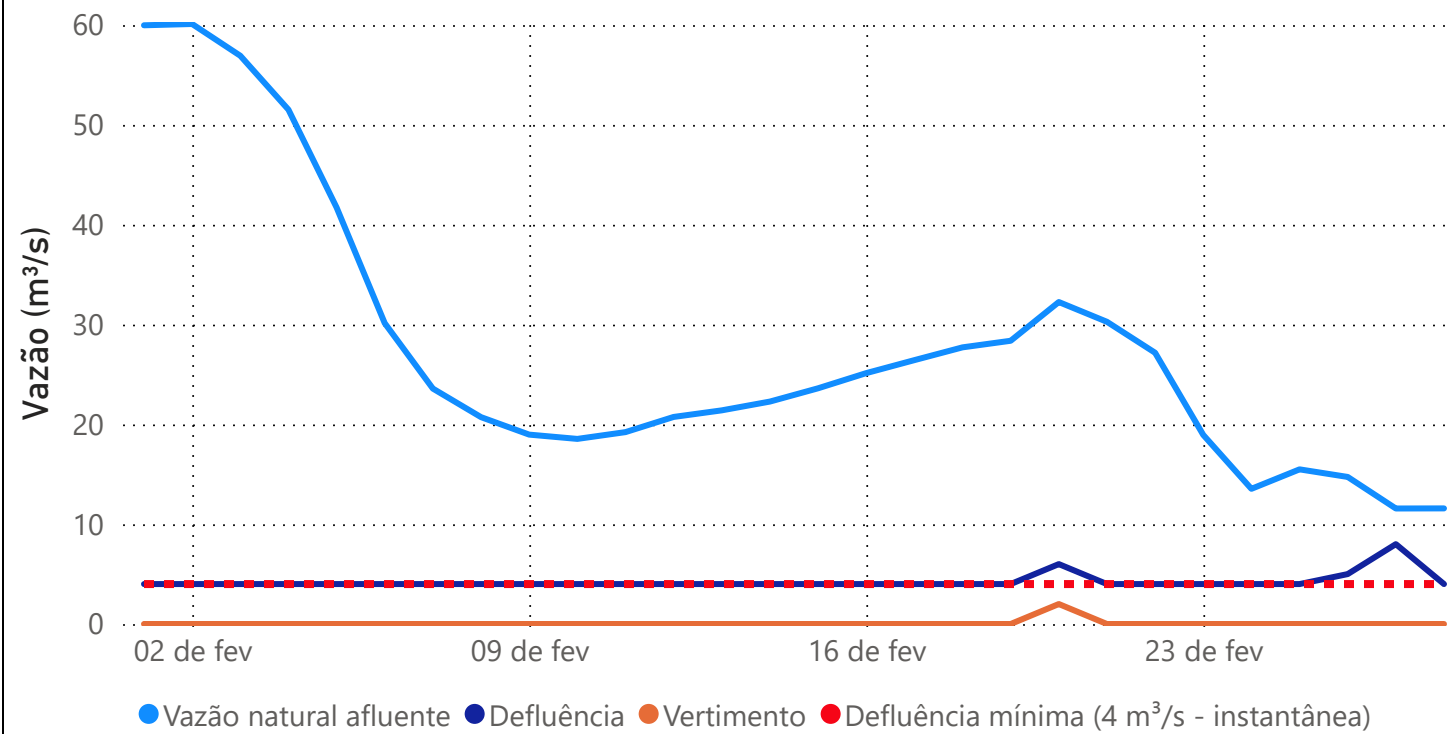
Santa Branca - Vazões naturais médias mensais último ano



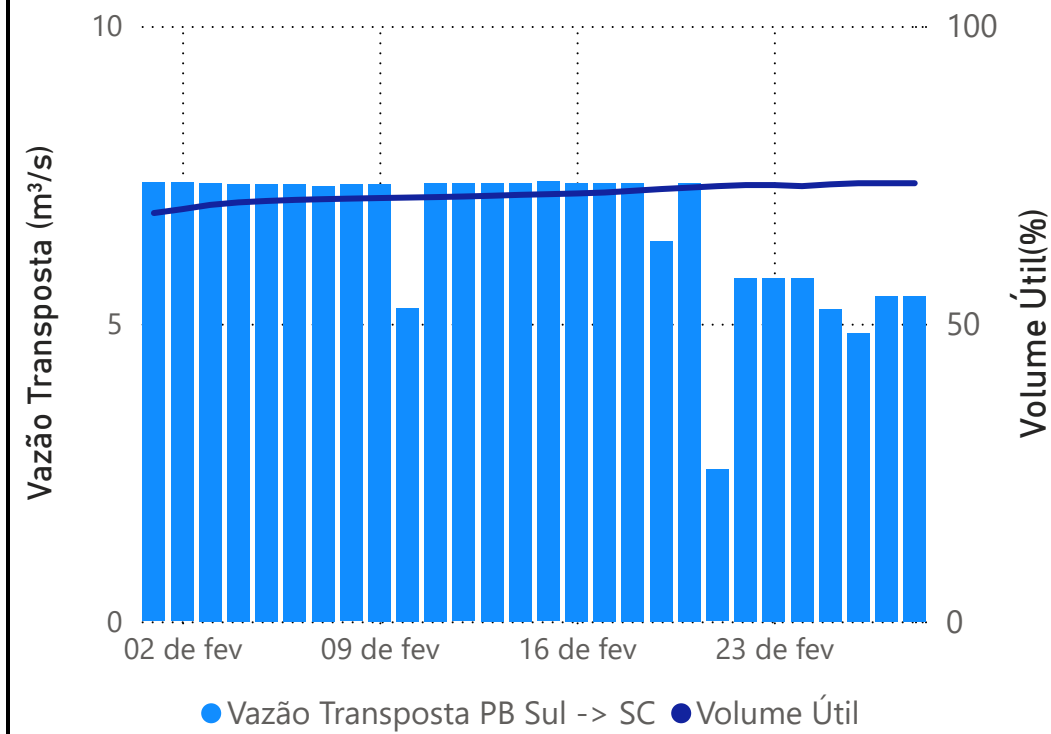
Santa Branca no fim de fevereiro



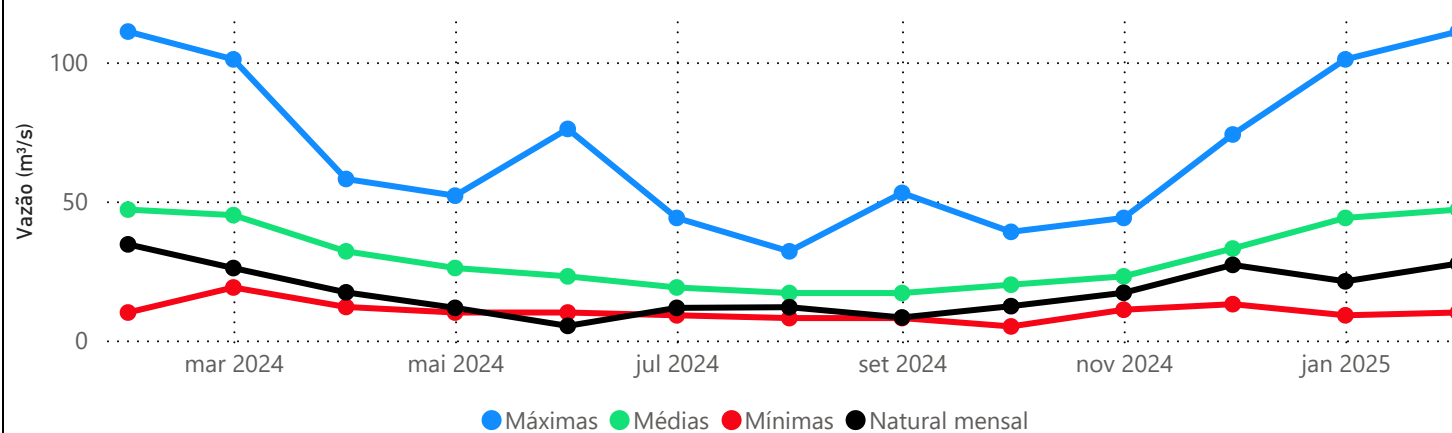
Jaguari - fevereiro de 2025



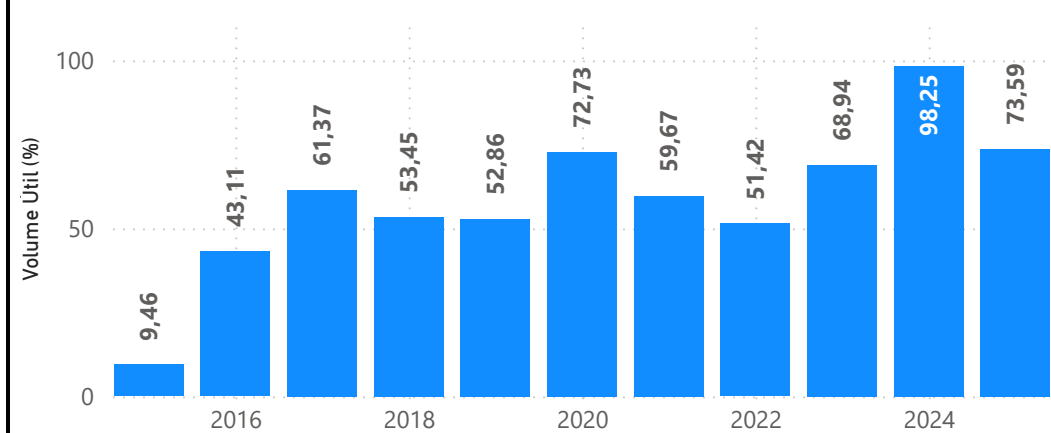
Jaguari - fevereiro de 2025



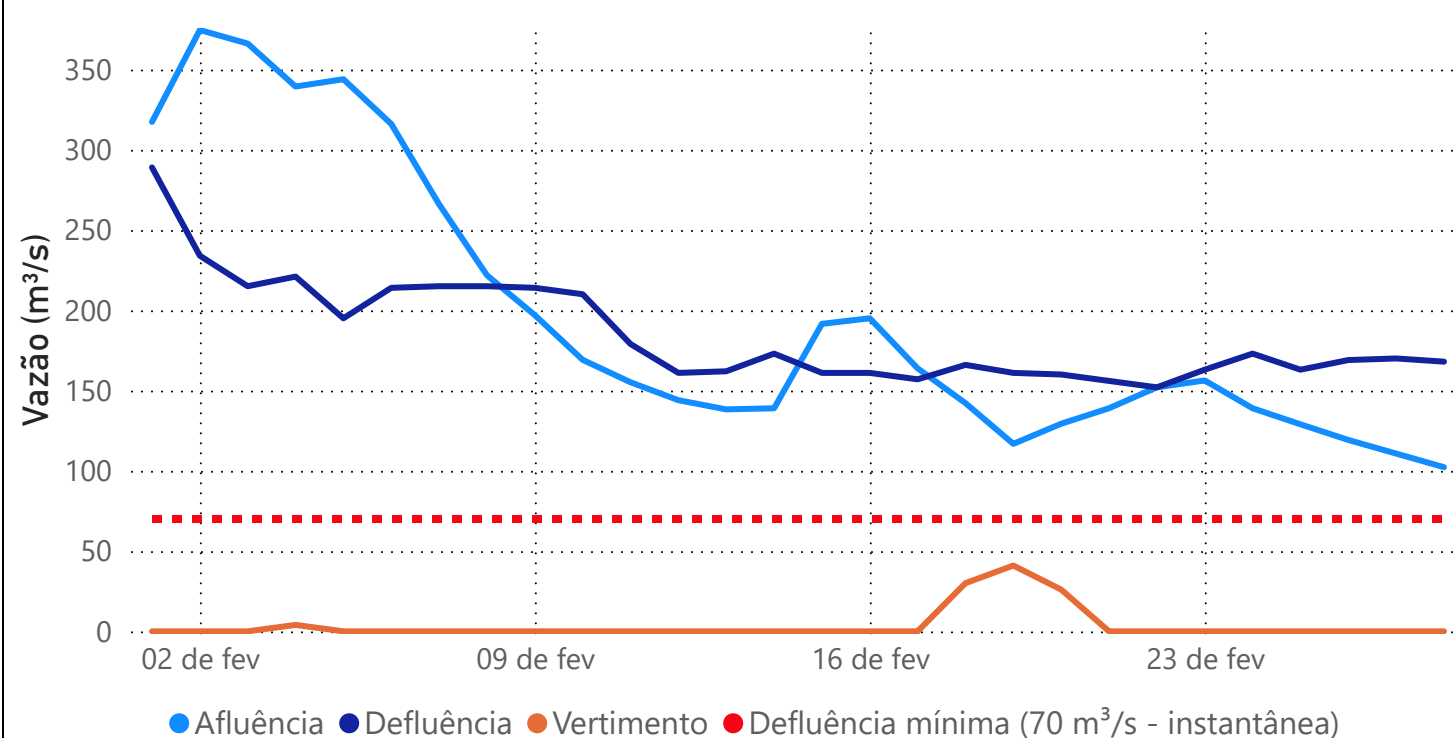
Jaguari - Vazões naturais médias mensais último ano



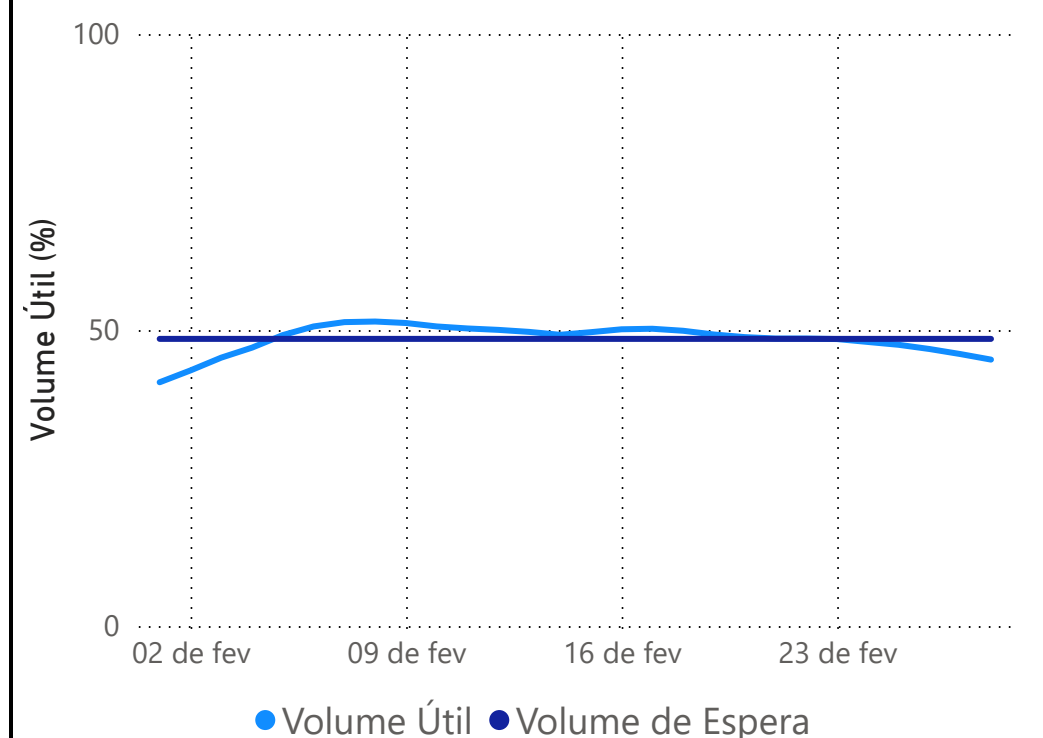
Jaguari no fim de fevereiro



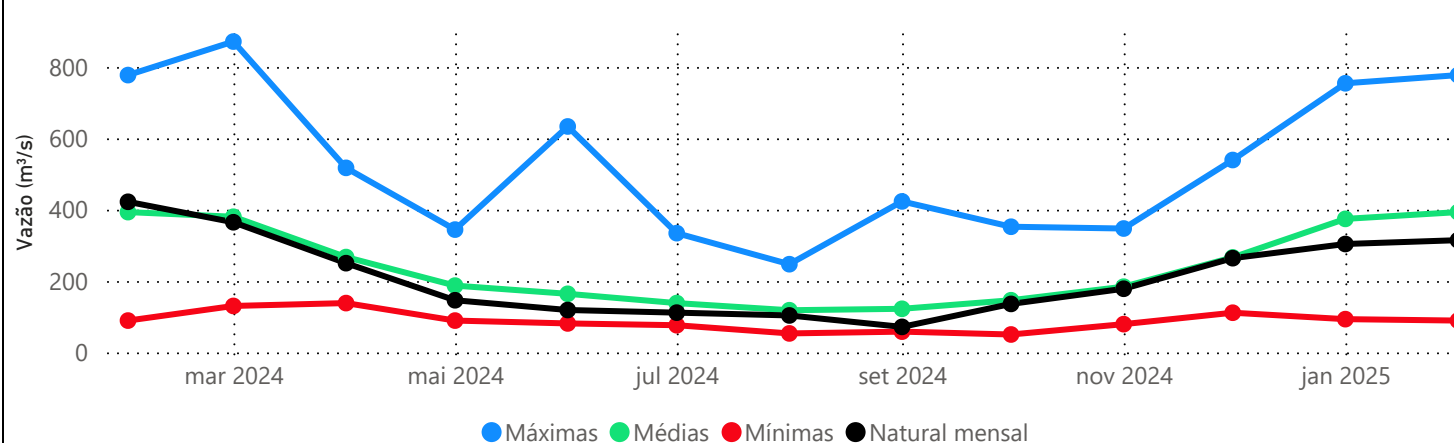
Funil - fevereiro de 2025



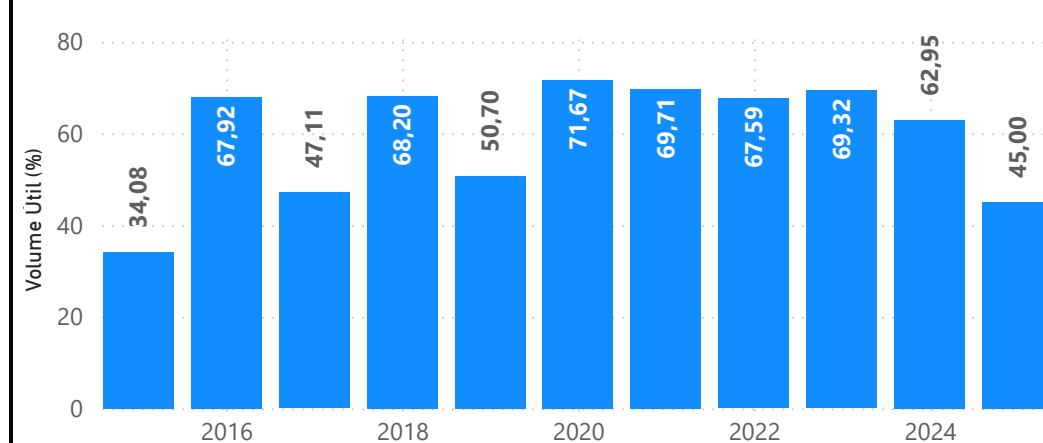
Funil - fevereiro de 2025



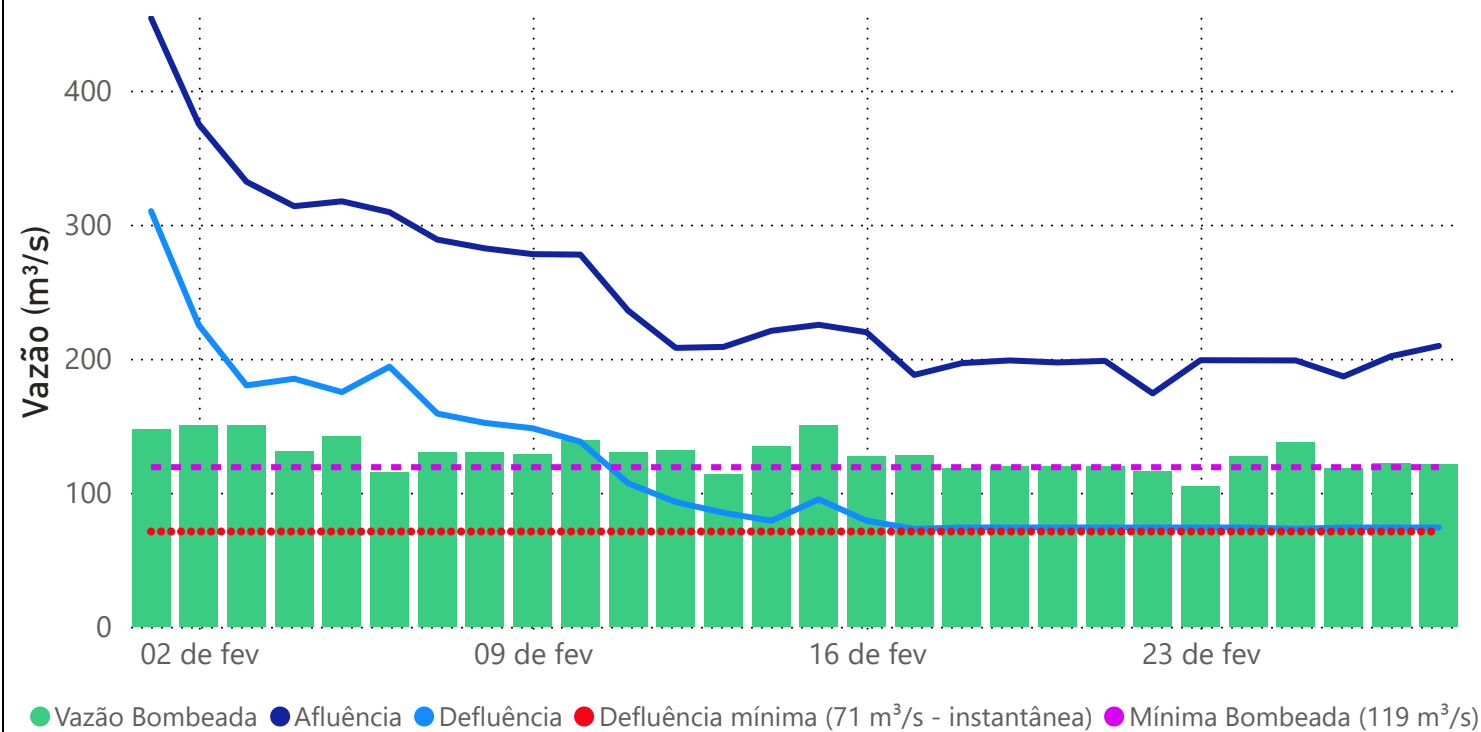
Funil - Vazões naturais médias mensais último ano



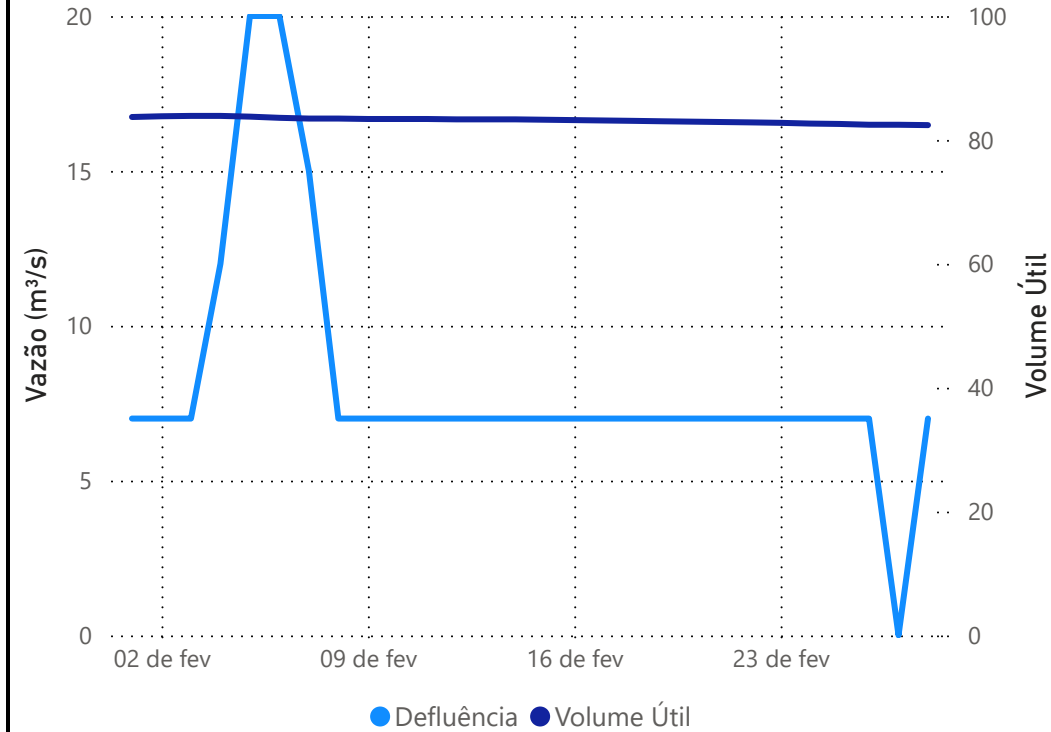
Funil no fim de fevereiro



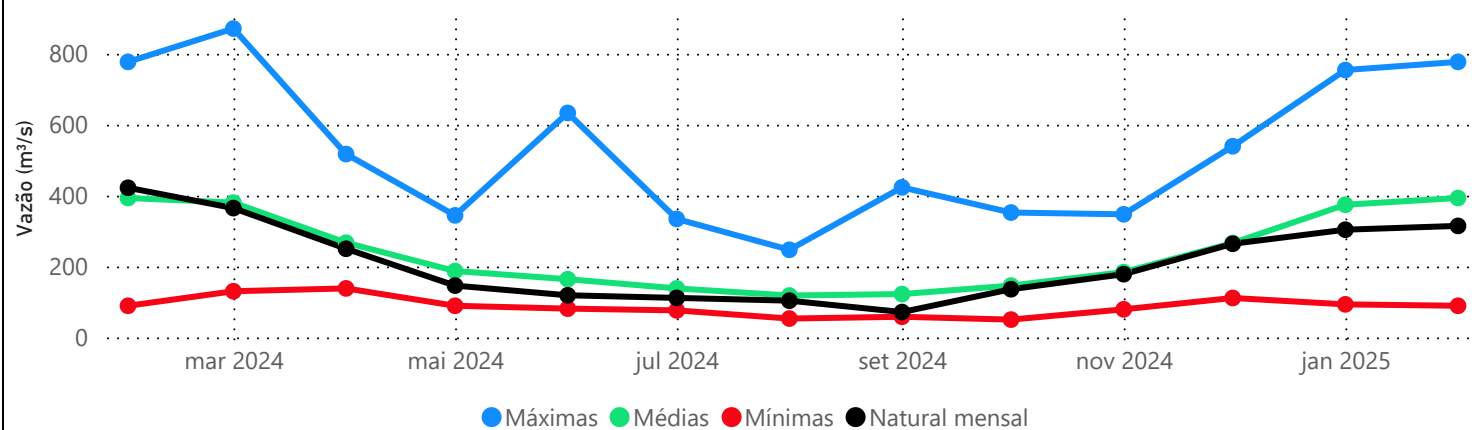
Santa Cecília - fevereiro de 2025



Lajes - fevereiro de 2025



Funil - Vazões naturais médias mensais último ano



Pereira Passos- fevereiro de 2025

