



Boletim mensal de acompanhamento do Sistema Hidráulico Paraíba do Sul

agosto de 2025

Dados dos reservatórios que compõem o Reservatório Equivalente do Paraíba do Sul

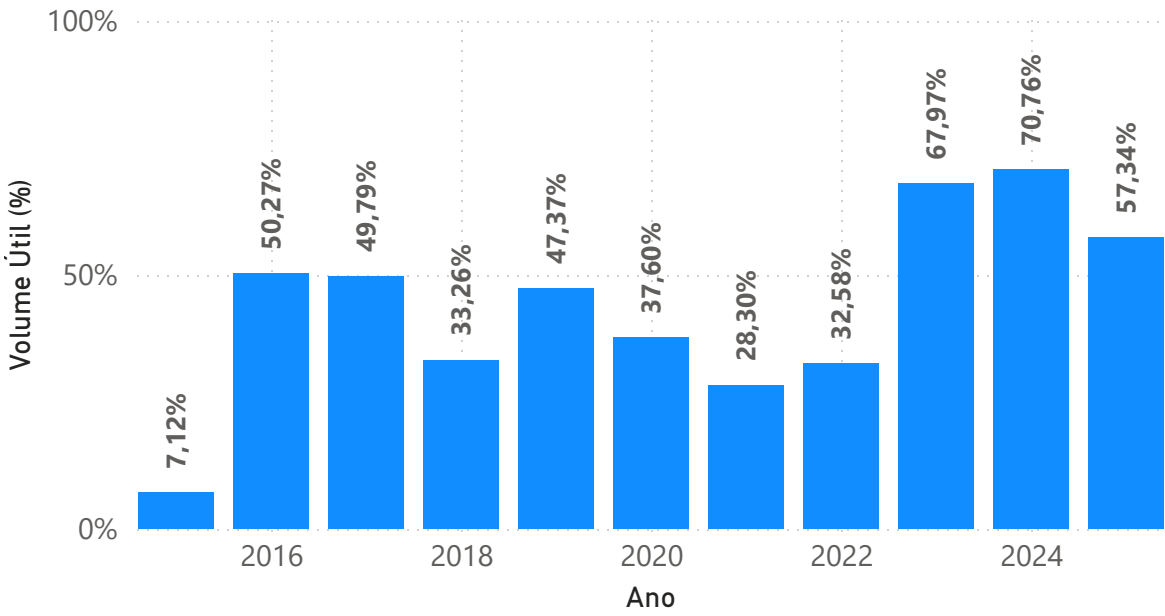
| Reservatório | Volume Máximo Operacional (hm³) | Volume Mínimo Operacional (hm³) | Volume Útil (hm³) | Percentual do Reservatório Equivalente |
|--------------|---------------------------------|---------------------------------|-------------------|--|
| PARAIBUNA | 4.732 | 2.096 | 2.636 | 43,71% |
| JAGUARI | 1.236 | 443 | 792 | 12,64% |
| FUNIL | 888 | 283 | 606 | 4,65% |
| SANTA BRANCA | 439 | 131 | 307 | 3,89% |

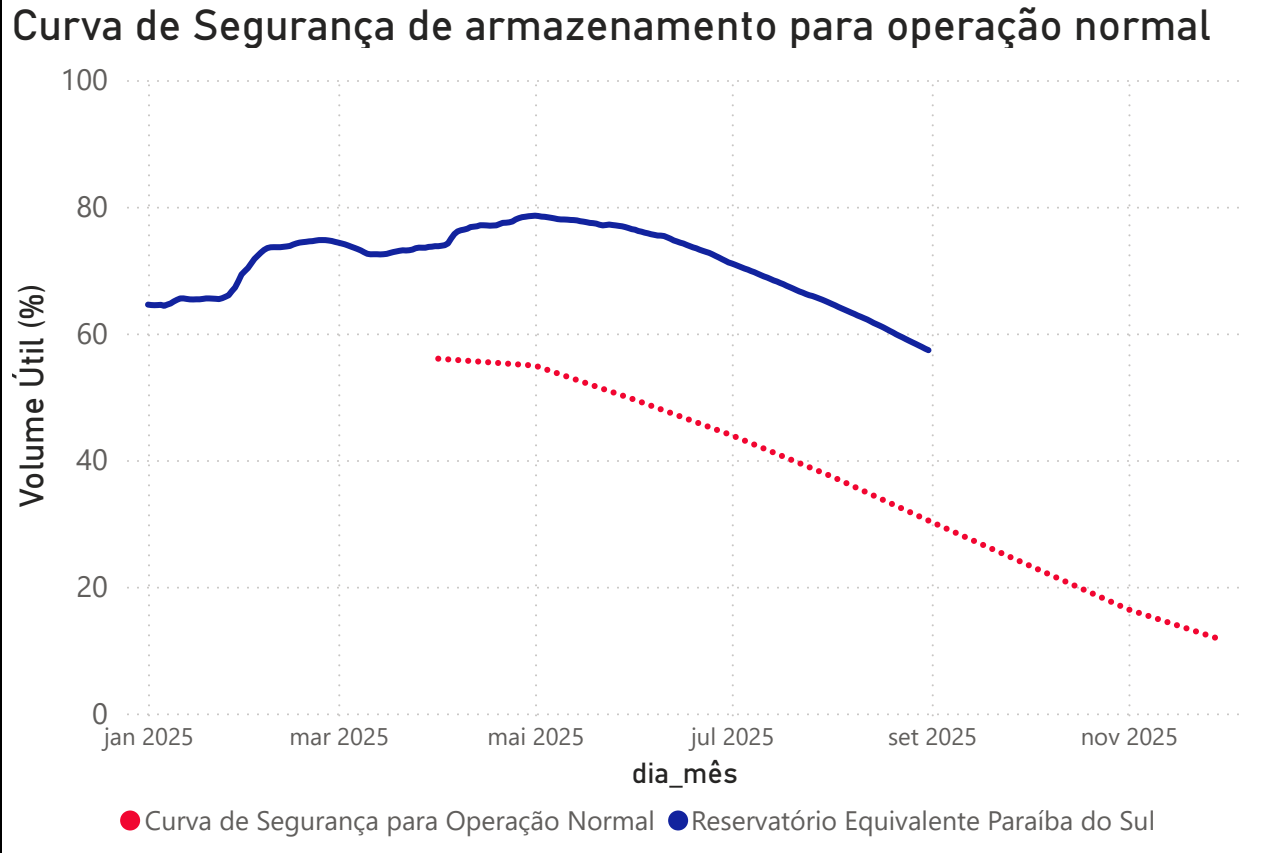
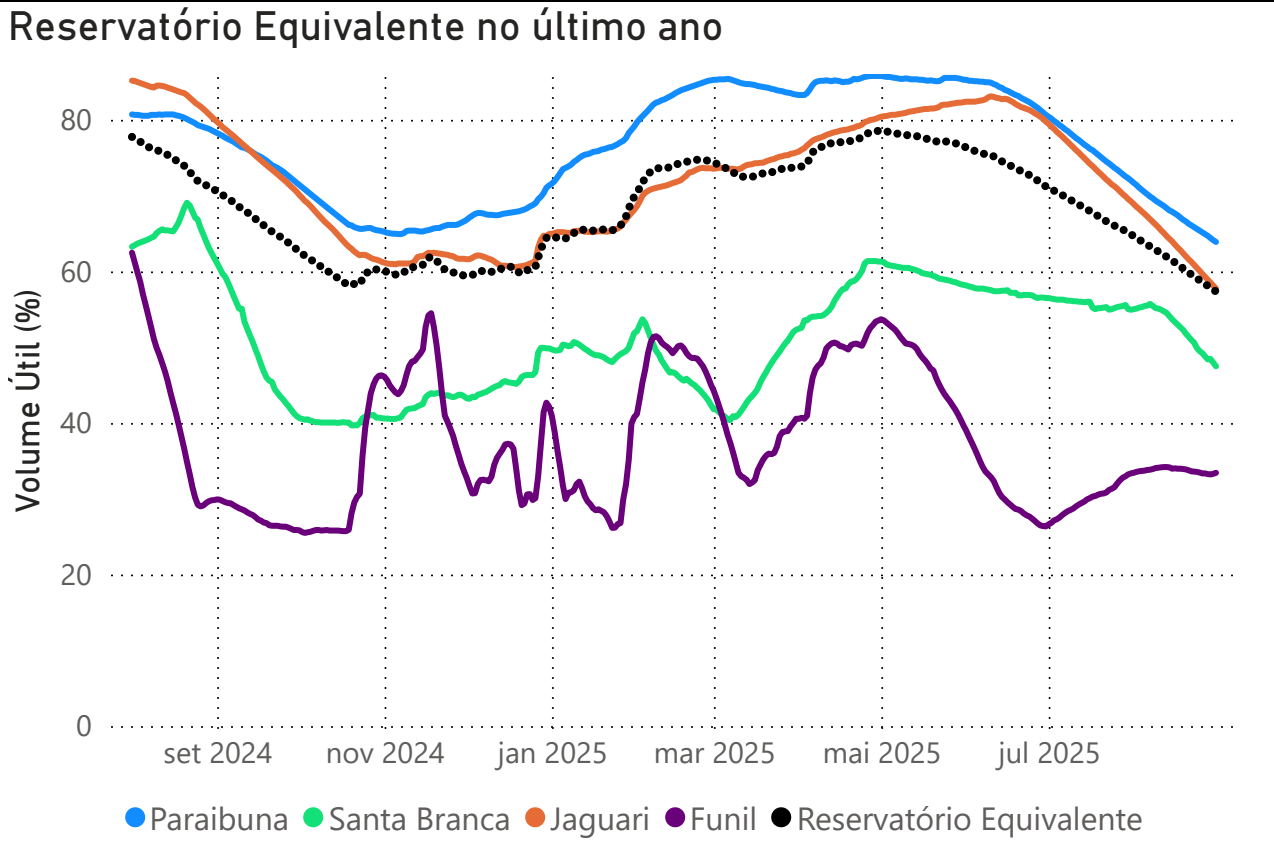
| Reservatório | Situação em 31/07/2025 | | Situação em 31/08/2025 | |
|--------------------------|------------------------|-----------------|------------------------|-----------------|
| | Volume Útil (hm³) | Volume Útil (%) | Volume Útil (hm³) | Volume Útil (%) |
| PARAIBUNA | 1.898 | 71,98 | 1.684 | 63,87 |
| SANTA BRANCA | 169 | 54,93 | 146 | 47,46 |
| JAGUARI | 549 | 69,23 | 457 | 57,72 |
| FUNIL | 202 | 33,33 | 202 | 33,41 |
| RESERVATÓRIO EQUIVALENTE | 2.817 | 64,88% | 2.489 | 57,34% |

Evolução do Reservatório Equivalente



Reservatório Equivalente no fim de agosto

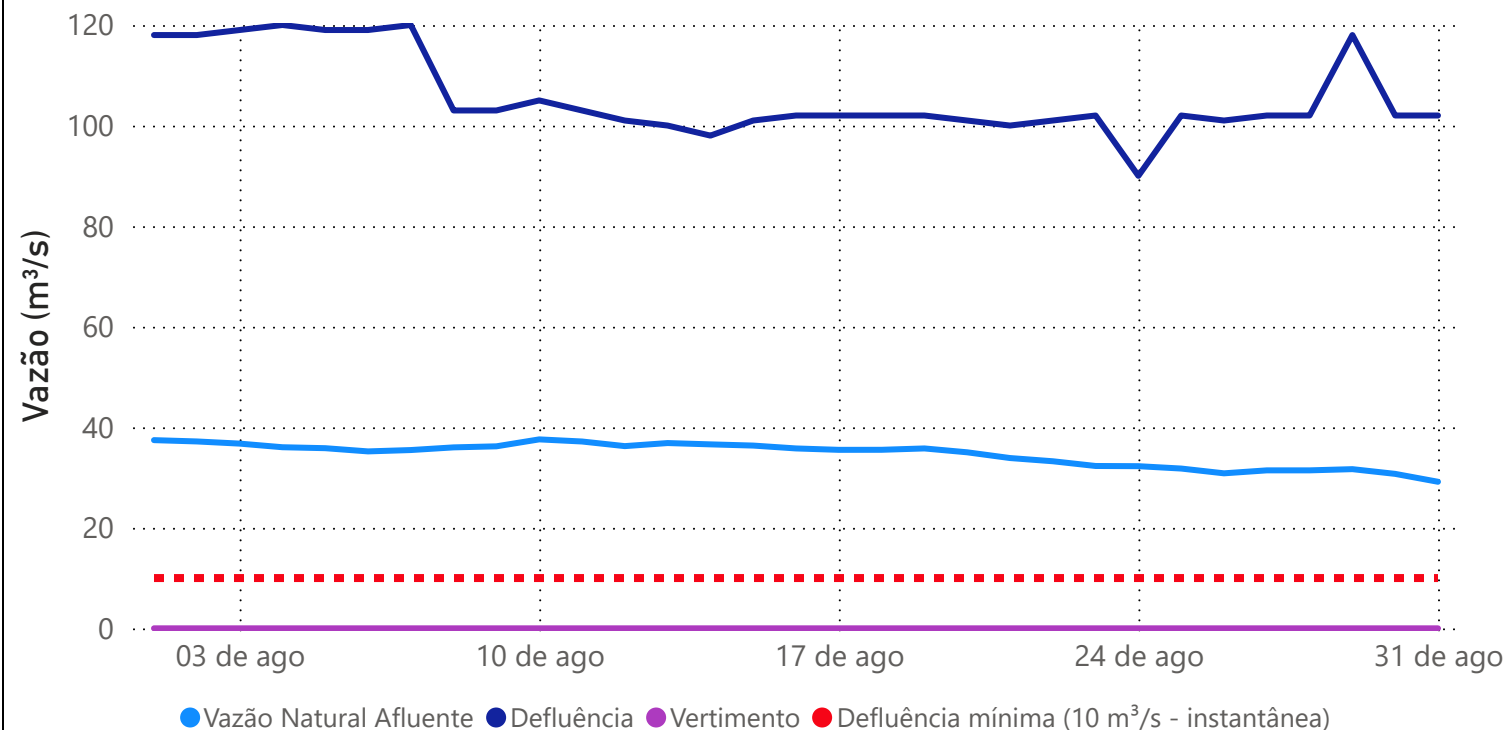




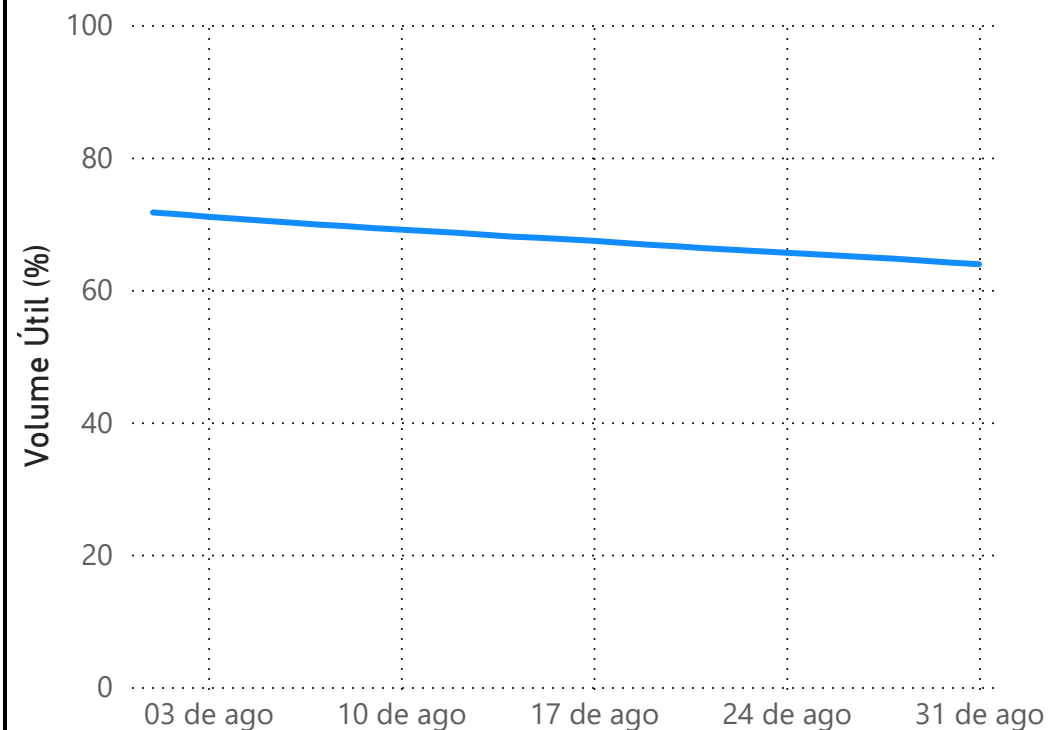
Estágios de Deplecionamento - situação em 31/08/2025

| Ordem | Reservatório | 1° Estágio | 2° Estágio | 3° Estágio | Volume Útil (%) |
|-------|--------------|------------|------------|------------|-----------------|
| 1 | FUNIL | 30 | 30 | 30 | 33,41 |
| 2 | SANTA BRANCA | 70 | ≈ 40 | 10 | 47,46 |
| 3 | PARAIBUNA | 80 | ≈ 40 | 5 | 63,87 |
| 4 | JAGUARI | 80 | ≈ 50 | 20 | 57,72 |

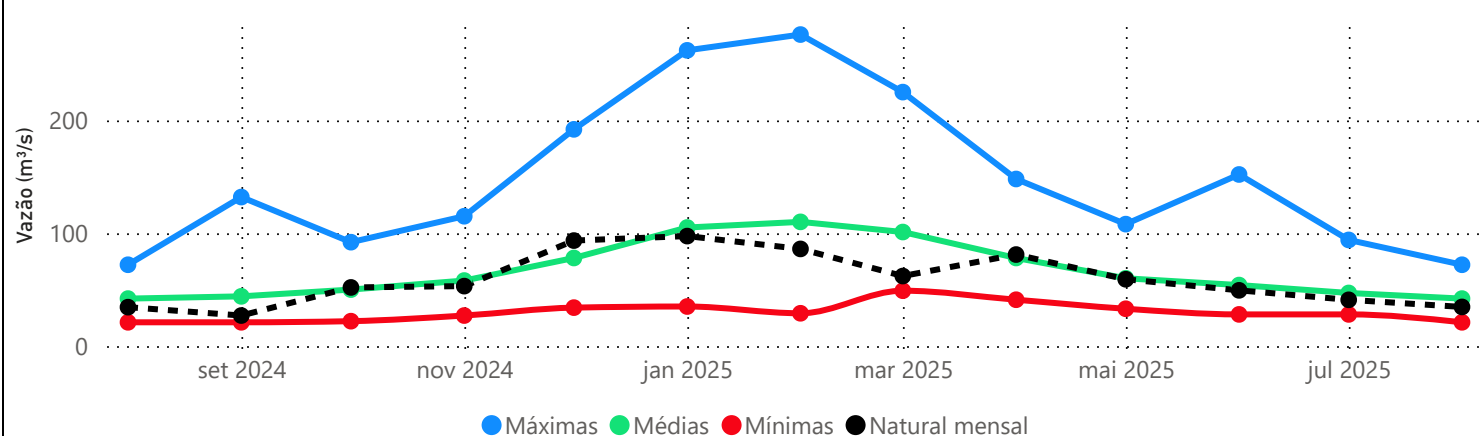
Paraibuna - agosto de 2025



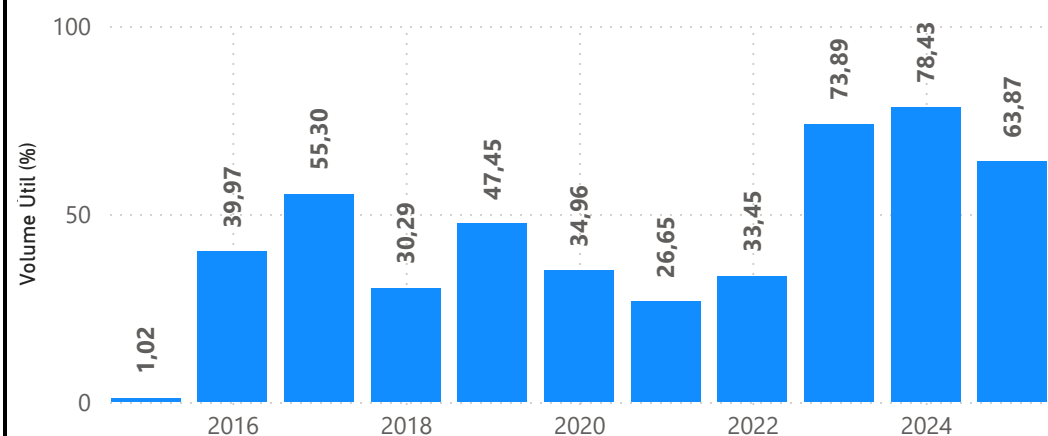
Paraibuna - agosto de 2025



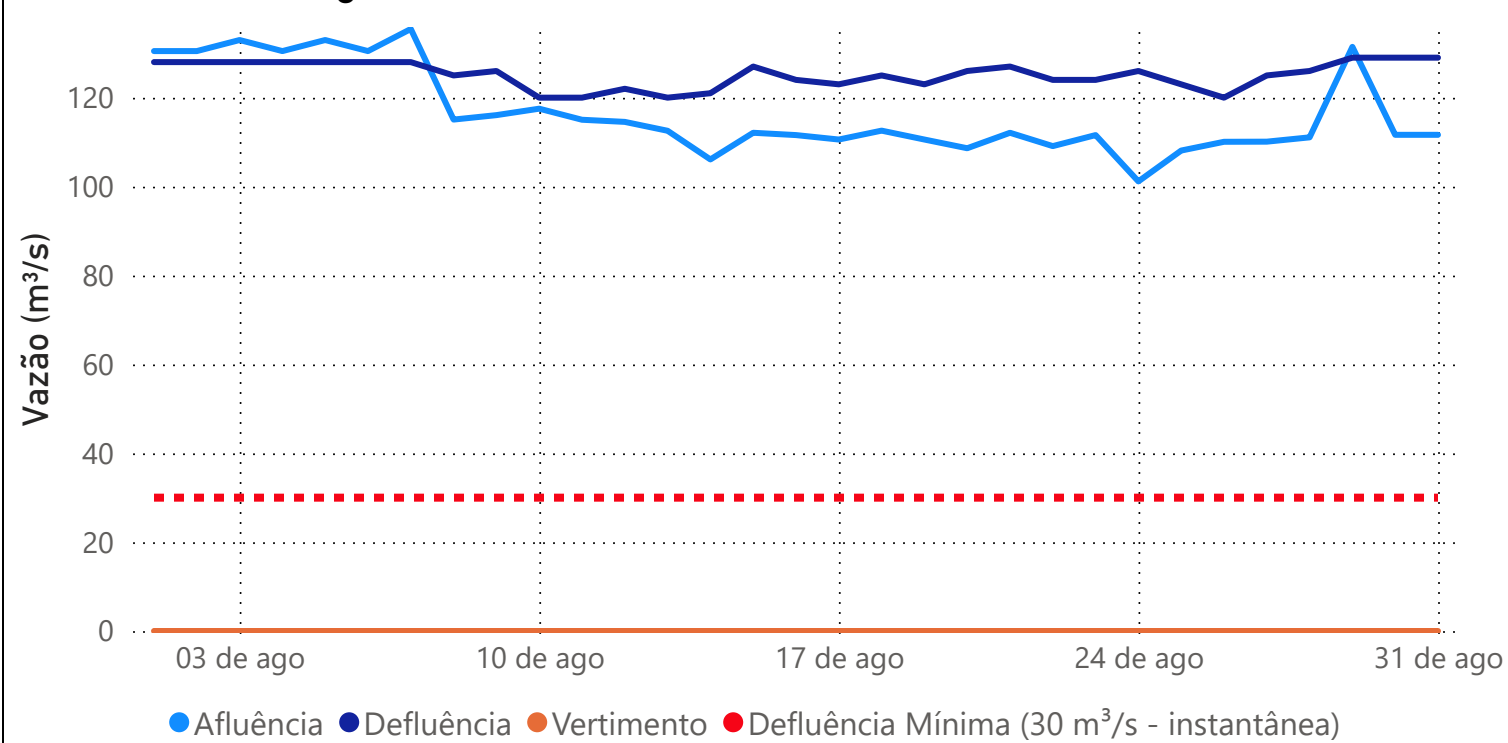
Paraibuna - Vazões naturais médias mensais último ano



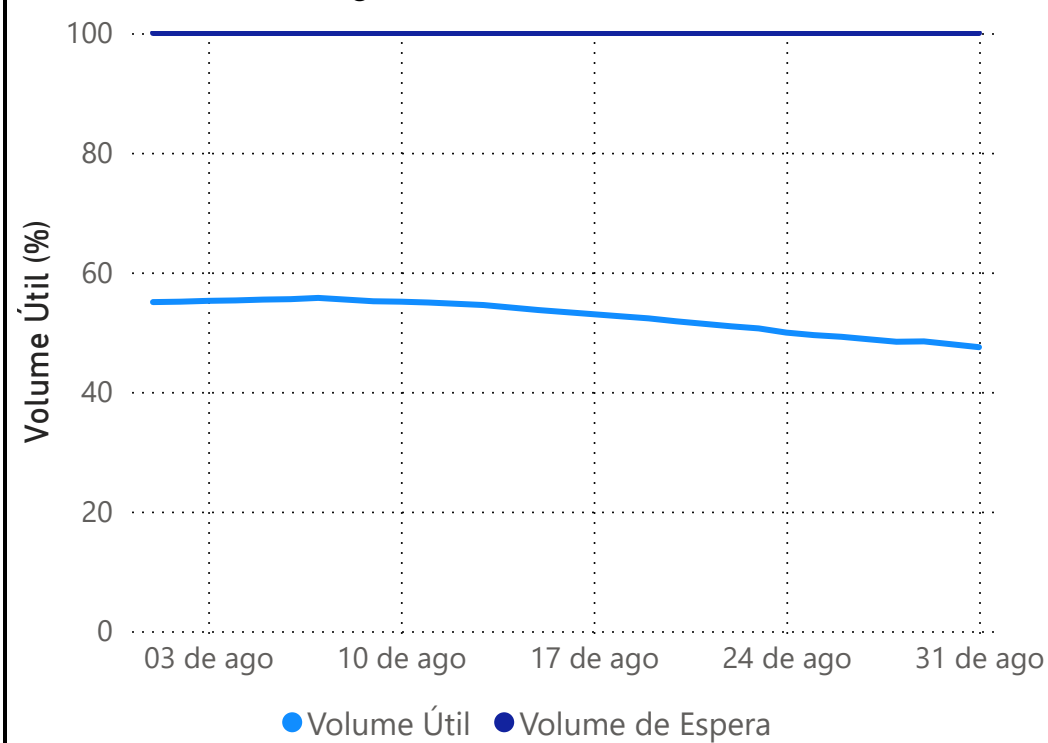
Paraibuna no fim de agosto



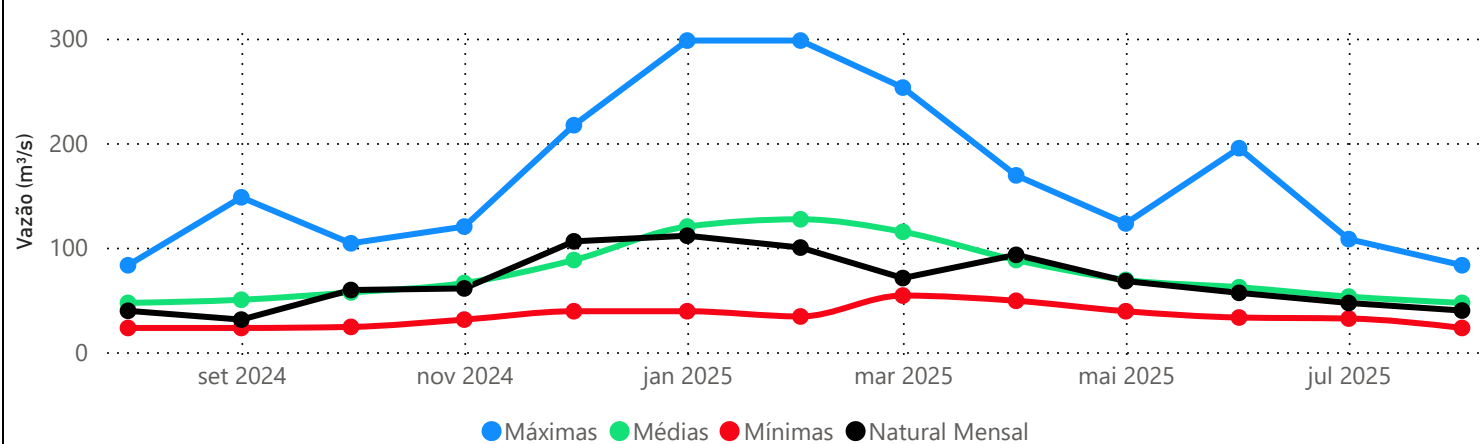
Santa Branca - agosto de 2025



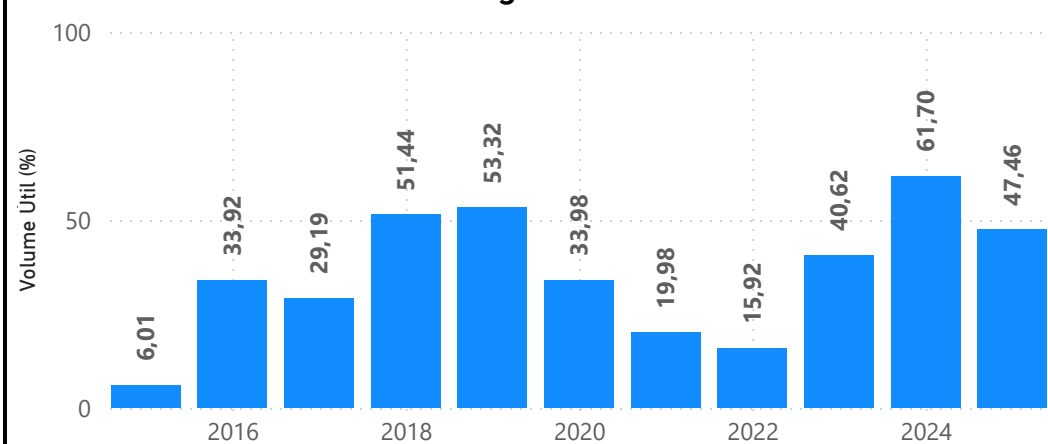
Santa Branca - agosto de 2025



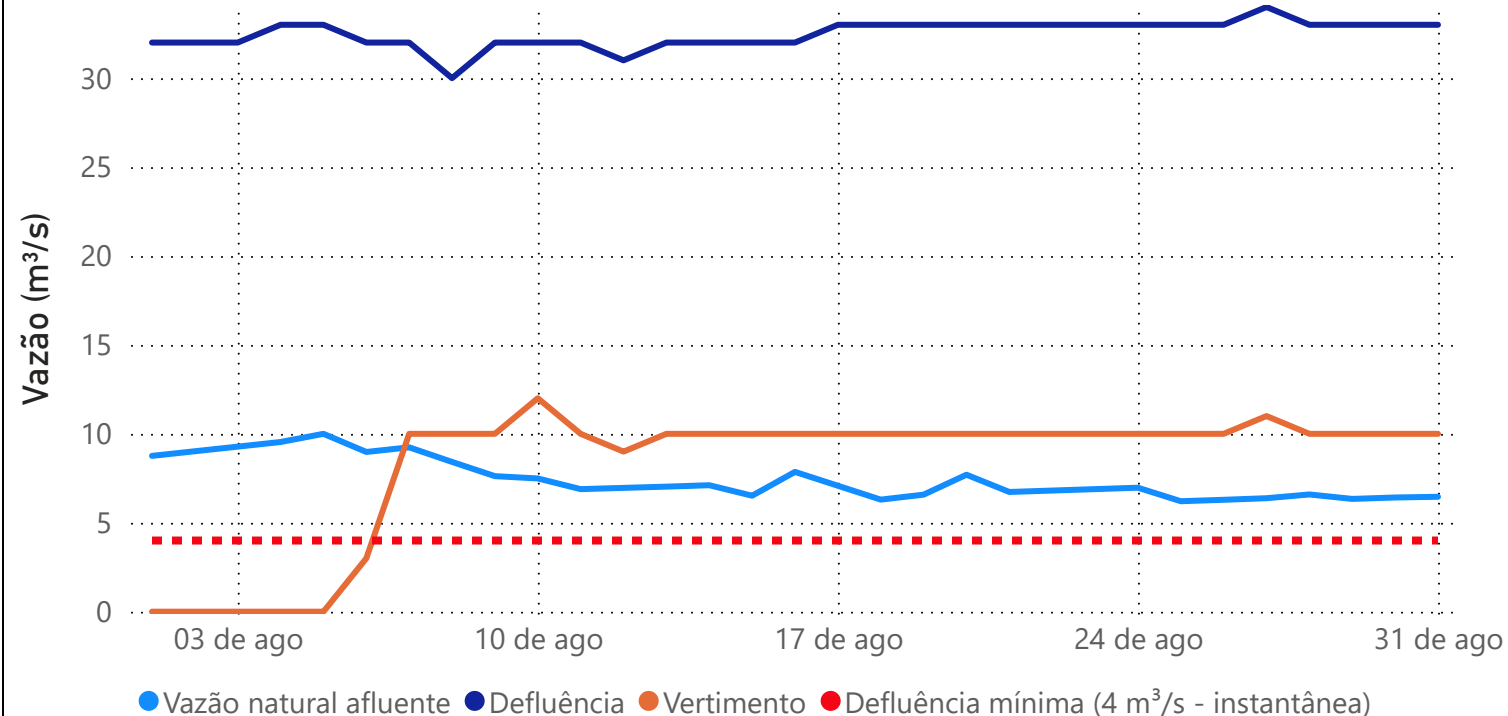
Santa Branca - Vazões naturais médias mensais último ano



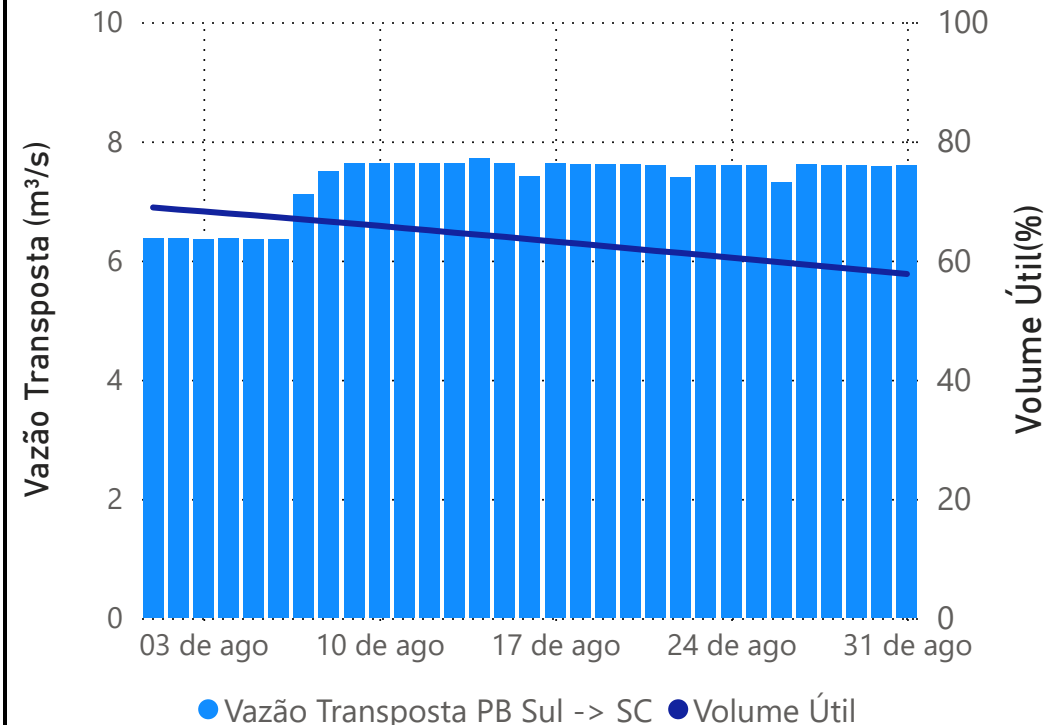
Santa Branca no fim de agosto



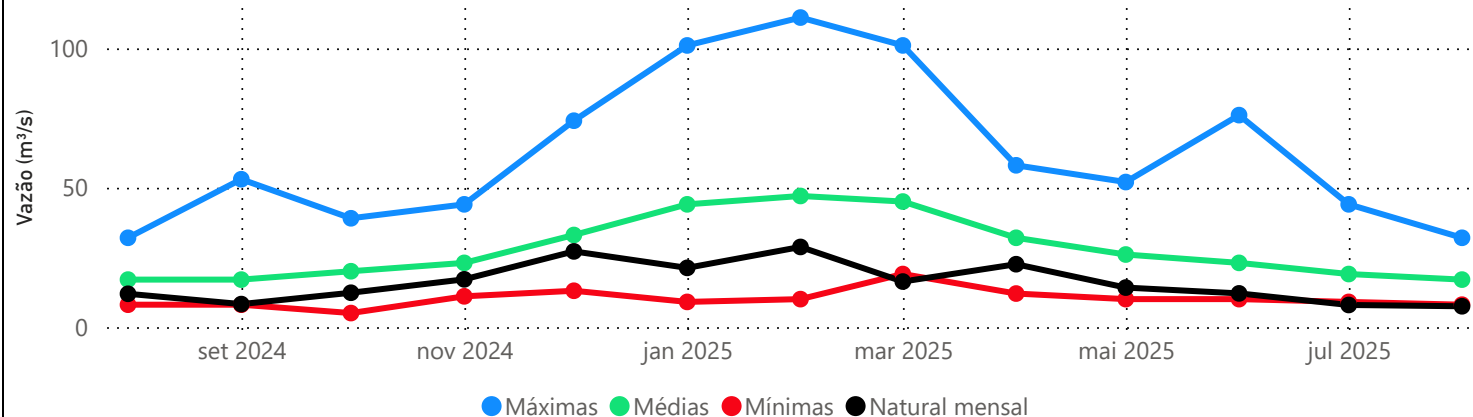
Jaguari - agosto de 2025



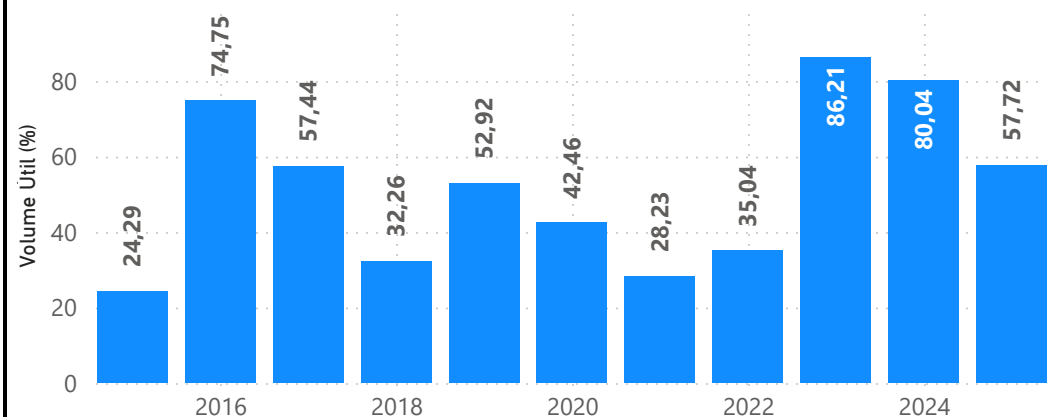
Jaguari - agosto de 2025



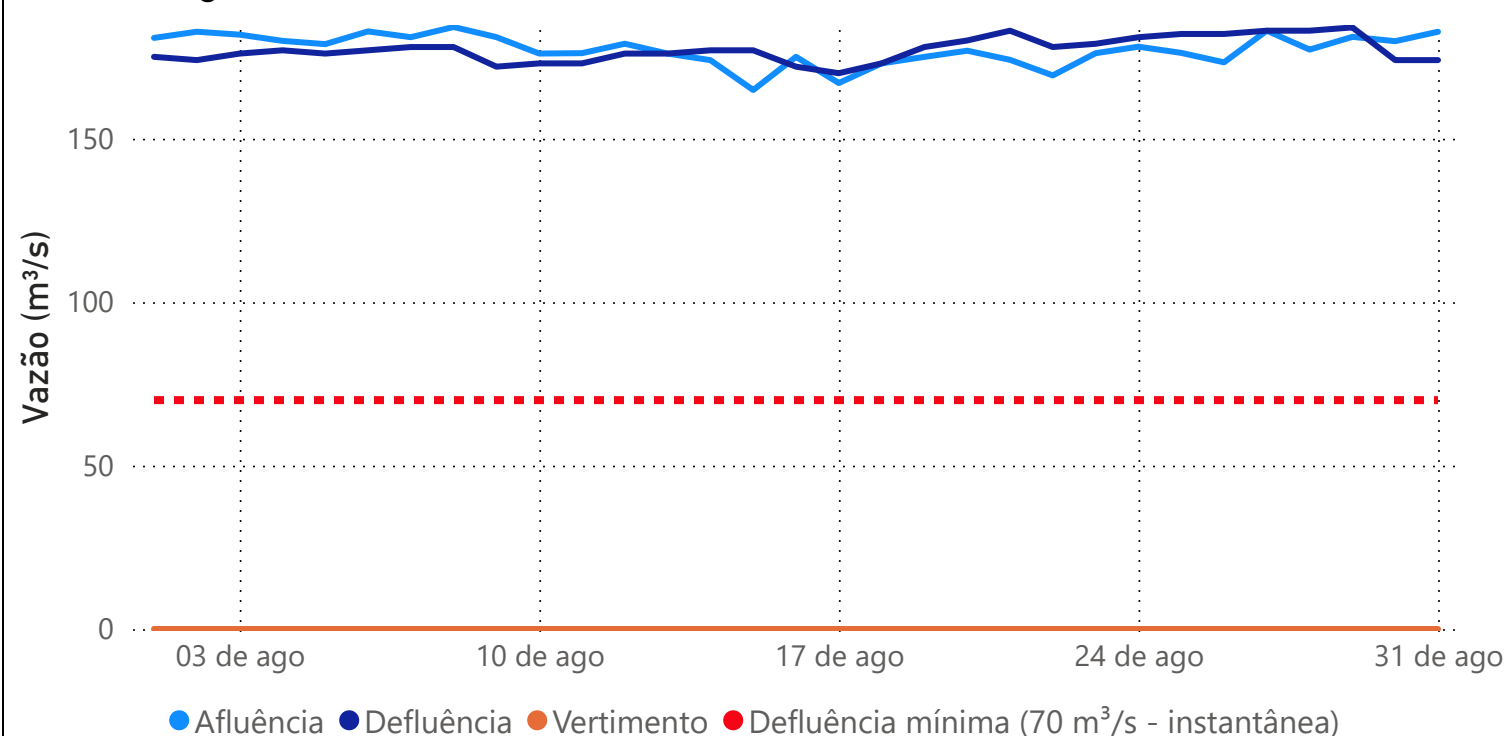
Jaguari - Vazões naturais médias mensais último ano



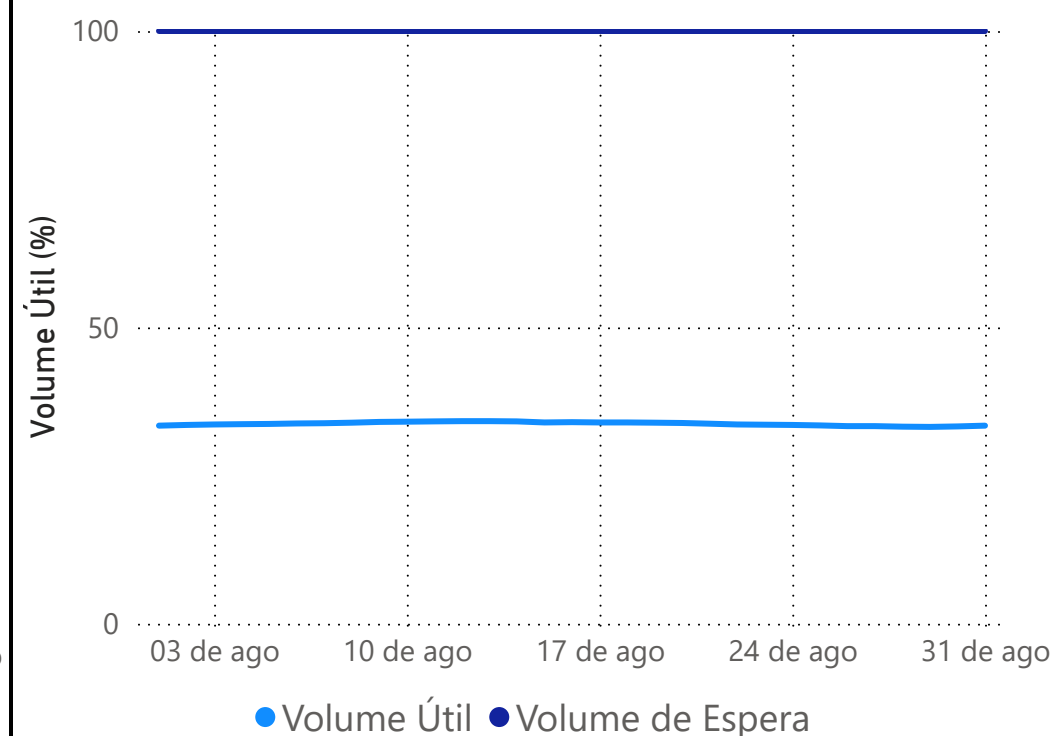
Jaguari no fim de agosto



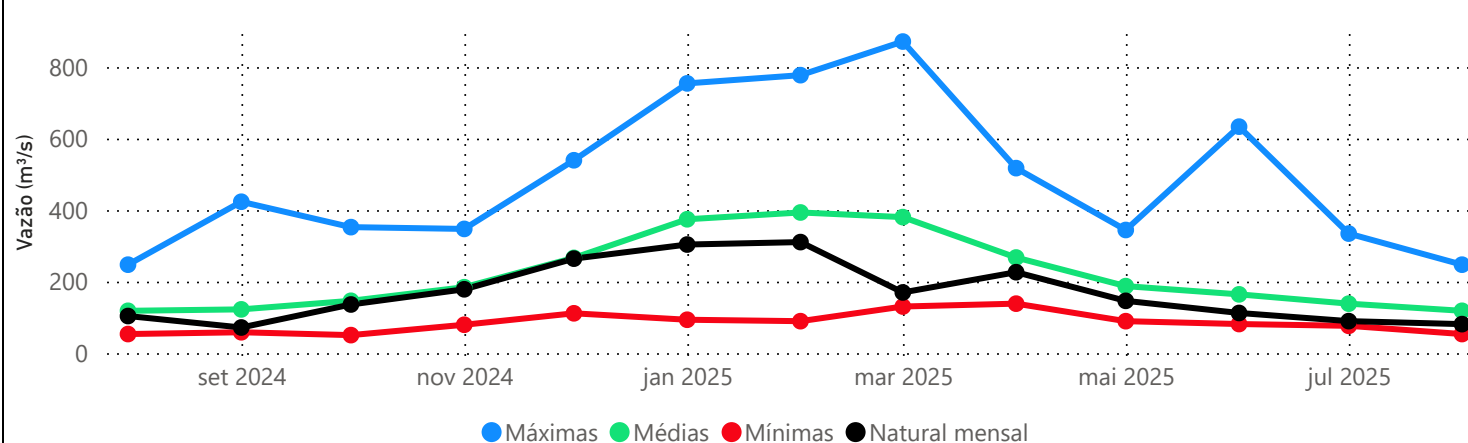
Funil - agosto de 2025



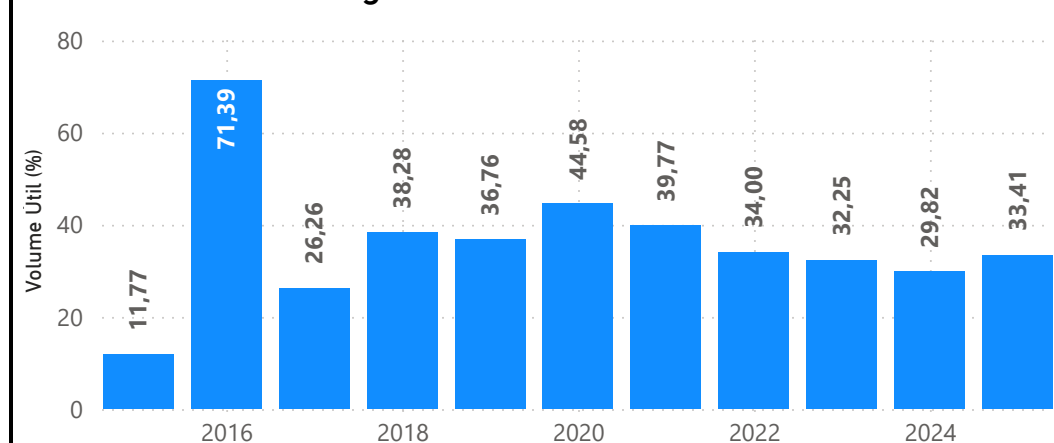
Funil - agosto de 2025



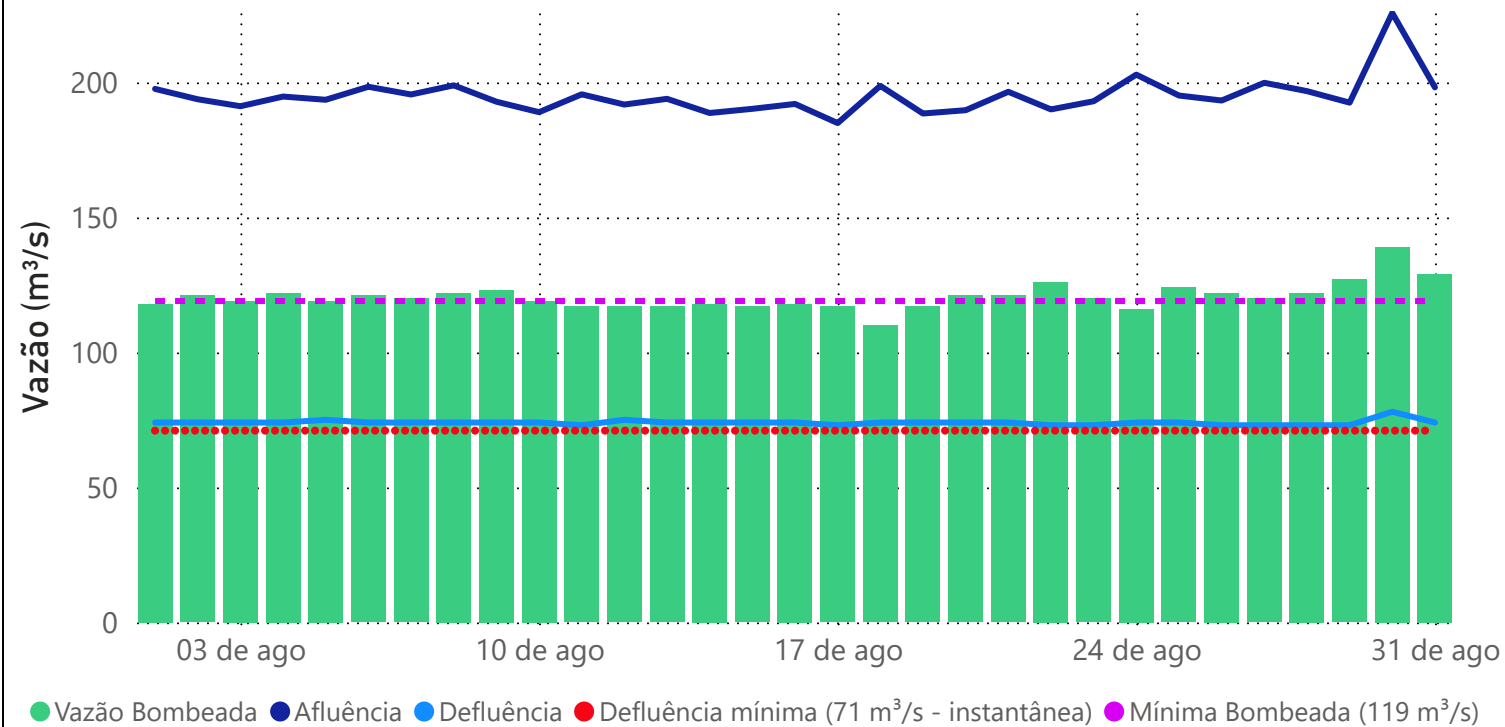
Funil - Vazões naturais médias mensais último ano



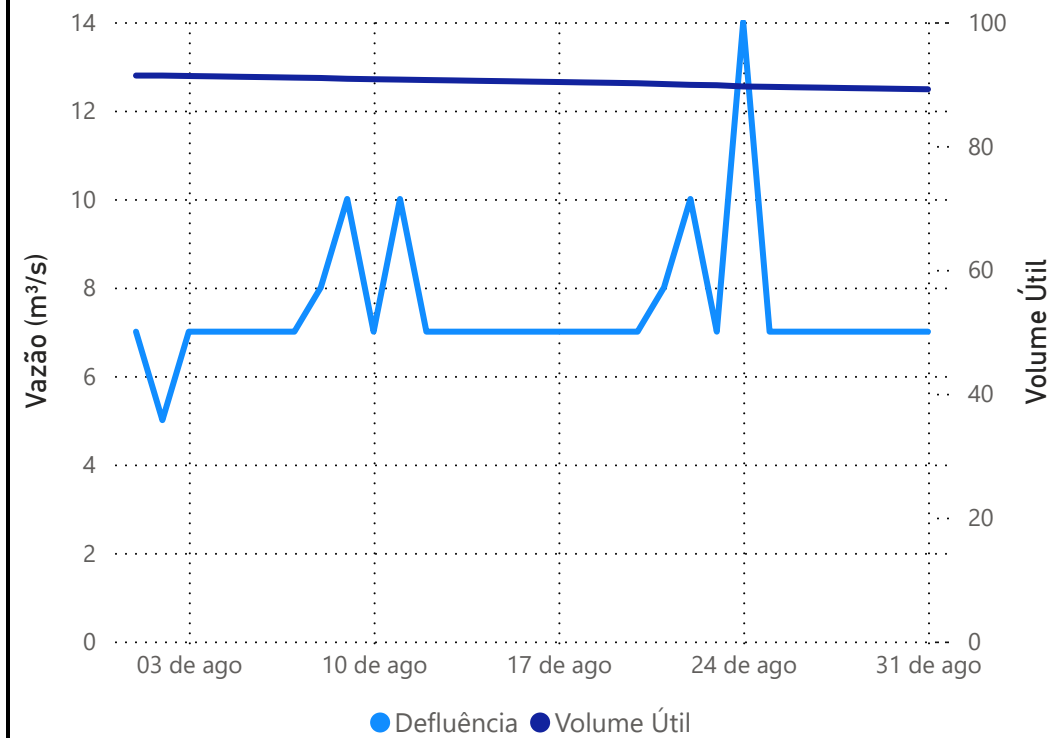
Funil no fim de agosto



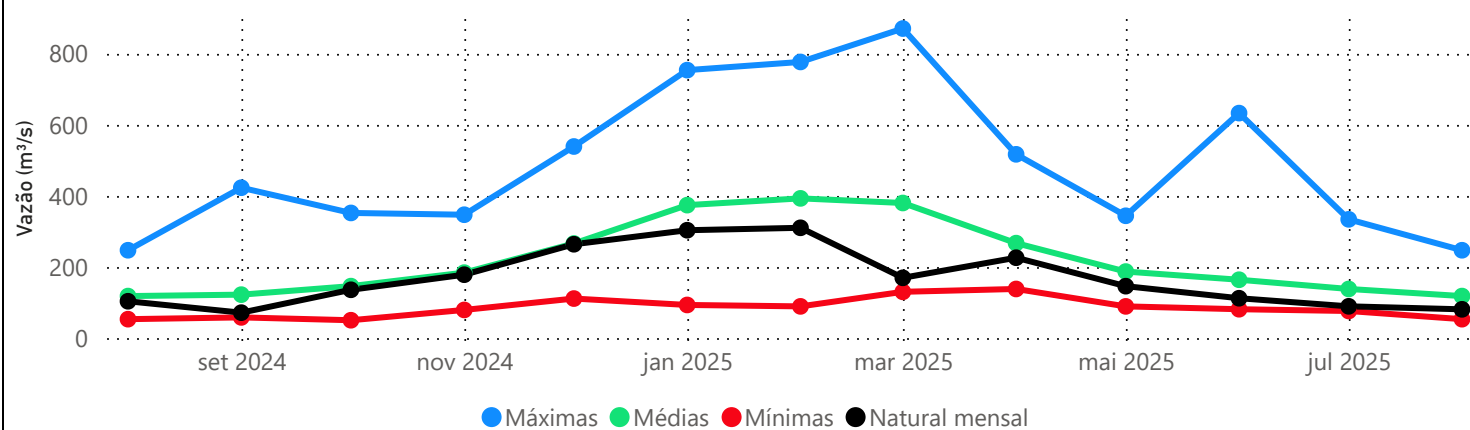
Santa Cecília - agosto de 2025



Lajes - agosto de 2025



Funil - Vazões naturais médias mensais último ano



Pereira Passos - agosto de 2025

