




Gostaríamos de saber qual a sua opinião quanto a esse boletim. Assim, você nos ajuda a melhorar os nossos produtos. Basta clicar [aqui](#) e responder a 2 perguntas. Obrigado!

Legenda:

-  Usina com reservatório
-  Usina a fio d'água
-  Estação fluviométrica

Jordão			
Data	V.U. (%)	Aflu (m³/s)	Deflu (m³/s)
07/05/24	95,67	138	11
08/05/24	99,09	137	11
09/05/24	99,87	132	11

Fundão		
Data	Aflu (m³/s)	Deflu (m³/s)
07/05/24	110	109
08/05/24	114	115
09/05/24	120	119

Santa Clara			
Data	V.U. (%)	Aflu (m³/s)	Deflu (m³/s)
07/05/24	72,21	55	103
08/05/24	70,45	56	109
09/05/24	68,78	52	103

UHE Itaipu Hotel Cataratas	
Data	Q diária (m³/s)
07/05/24	4.020
08/05/24	3.271
09/05/24	2.294
10/05/24	2.099

Atualizado em:
10/05/24 09:00

Salto Caxias		
Data	Aflu (m³/s)	Deflu (m³/s)
07/05/24	2.238	2.795
08/05/24	1.932	1.662
09/05/24	1.673	1.402

Salto Osório		
Data	Aflu (m³/s)	Deflu (m³/s)
07/05/24	753	932
08/05/24	907	907
09/05/24	888	875

Data	Vazão Transferida (m³/s)
07/05/24	110
08/05/24	116
09/05/24	119

Baixo Iguaçu		
Data	Aflu (m³/s)	Deflu (m³/s)
07/05/24	2.767	2.770
08/05/24	1.700	1.697
09/05/24	1.536	1.543

Salto Santiago			
Data	V.U. (%)	Aflu (m³/s)	Deflu (m³/s)
07/05/24	69,24	1.035	650
08/05/24	69,60	1.028	857
09/05/24	70,05	1.033	818

Segredo			
Data	V.U. (%)	Aflu (m³/s)	Deflu (m³/s)
07/05/24	95,87	814	923
08/05/24	95,67	794	919
09/05/24	94,84	786	942

Foz do Areia			
Data	V.U. (%)	Aflu (m³/s)	Deflu (m³/s)
07/05/24	84,04	932	453
08/05/24	84,87	886	519
09/05/24	85,54	824	527

Rio Paraná

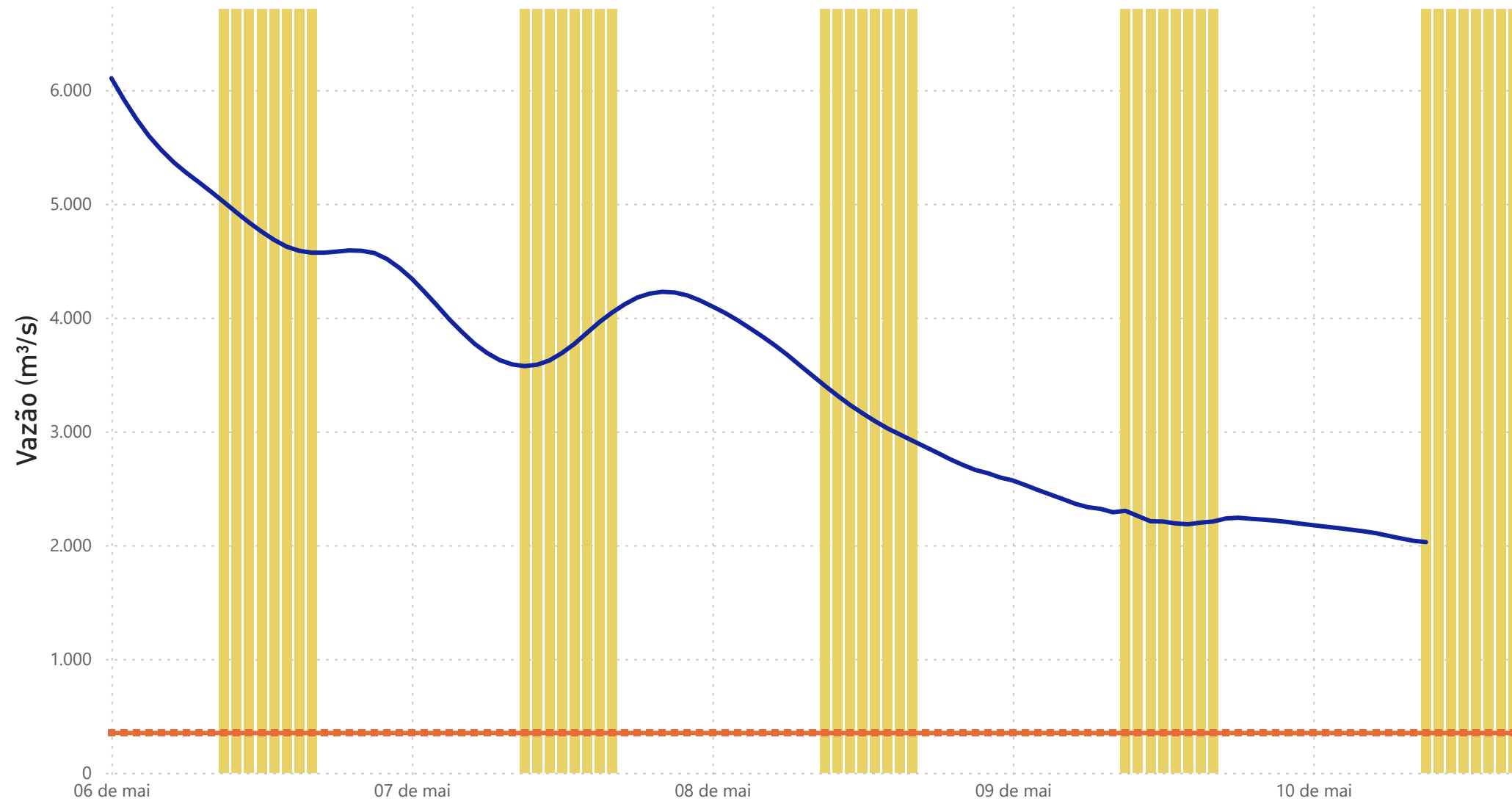
Rio Jordão

Rio Iguaçu

Túnel de derivação

Acompanhamento dos reservatórios da Bacia do rio Iguaçu

Estação Fluviométrica UHE Itaipu Hotel Cataratas



● Funcionamento do Parque Nacional do Iguaçu (das 9h às 16h) ● Vazão (m³/s) ■ Vazão mínima para beleza cênica (350 m³/s)

