




Gostaríamos de saber qual a sua opinião quanto a esse boletim. Assim, você nos ajuda a melhorar os nossos produtos. Basta clicar [aqui](#) e responder a 2 perguntas. Obrigado!

Legenda:

-  Usina com reservatório
-  Usina a fio d'água
-  Estação fluviométrica

Jordão			
Data	V.U. (%)	Aflu (m³/s)	Deflu (m³/s)
21/04/24	45,45	57	10
22/04/24	48,07	70	10
23/04/24	50,44	79	10

Fundão		
Data	Aflu (m³/s)	Deflu (m³/s)
21/04/24	24	22
22/04/24	44	43
23/04/24	28	35

Santa Clara			
Data	V.U. (%)	Aflu (m³/s)	Deflu (m³/s)
21/04/24	62,83	96	26
22/04/24	64,24	83	40
23/04/24	66,36	93	29

UHE Itaipu Hotel Cataratas	
Data	Q diária (m³/s)
21/04/24	888
22/04/24	878
23/04/24	840
24/04/24	1.182

Atualizado em:
24/04/24 10:00

Salto Caxias		
Data	Aflu (m³/s)	Deflu (m³/s)
21/04/24	507	571
22/04/24	720	704
23/04/24	1.119	848

Salto Osório		
Data	Aflu (m³/s)	Deflu (m³/s)
21/04/24	190	216
22/04/24	452	414
23/04/24	446	420

Túnel de derivação	
Data	Vazão Transferida (m³/s)
21/04/24	57
22/04/24	52
23/04/24	61

Rio Paraná

Rio Iguaçu

Rio Jordão

Baixo Iguaçu		
Data	Aflu (m³/s)	Deflu (m³/s)
21/04/24	598	618
22/04/24	756	708
23/04/24	1.086	1.041

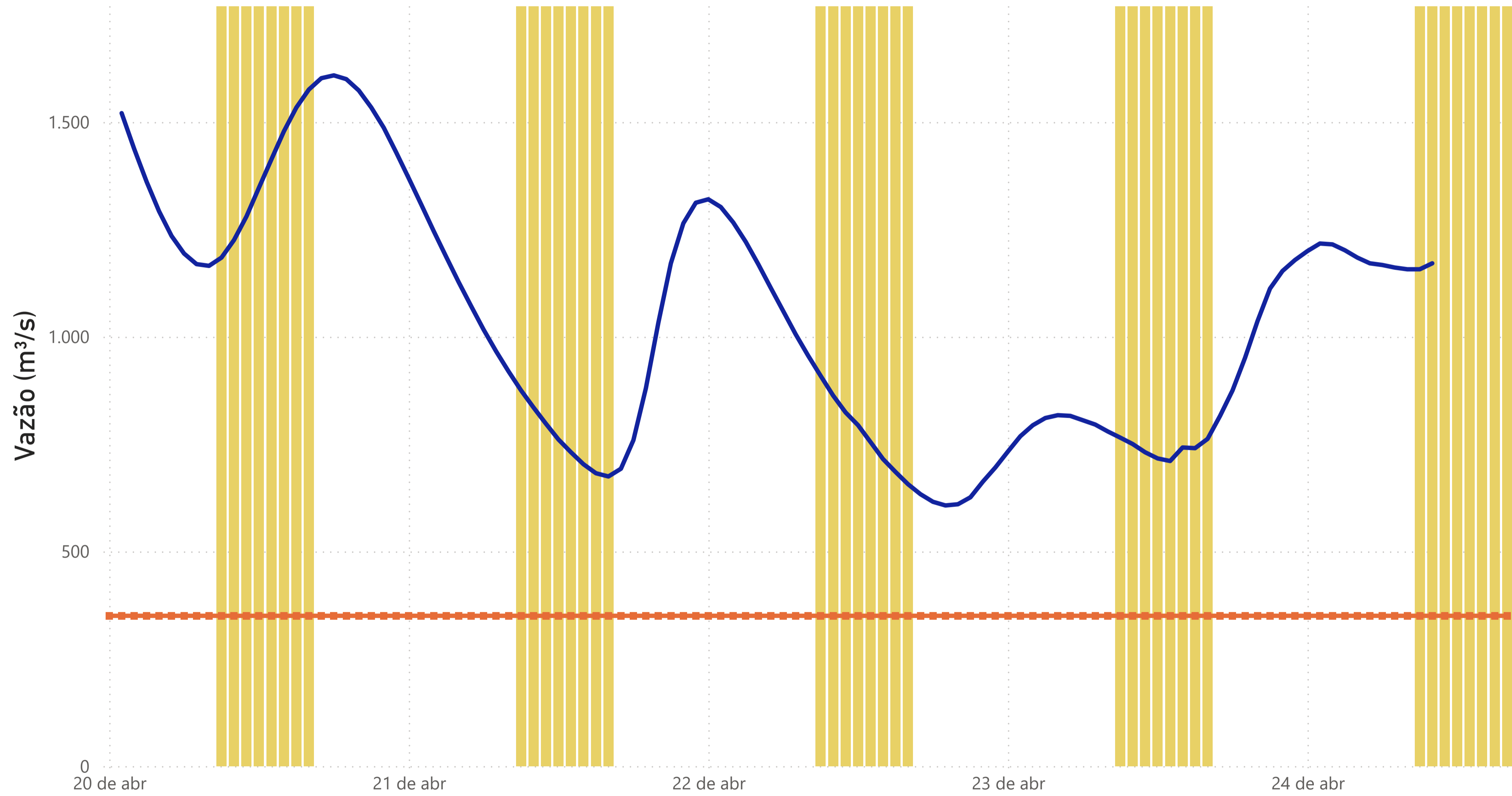
Salto Santiago			
Data	V.U. (%)	Aflu (m³/s)	Deflu (m³/s)
21/04/24	59,98	233	110
22/04/24	59,81	335	417
23/04/24	60,20	499	314

Segredo			
Data	V.U. (%)	Aflu (m³/s)	Deflu (m³/s)
21/04/24	63,51	175	124
22/04/24	62,29	128	234
23/04/24	63,91	408	396

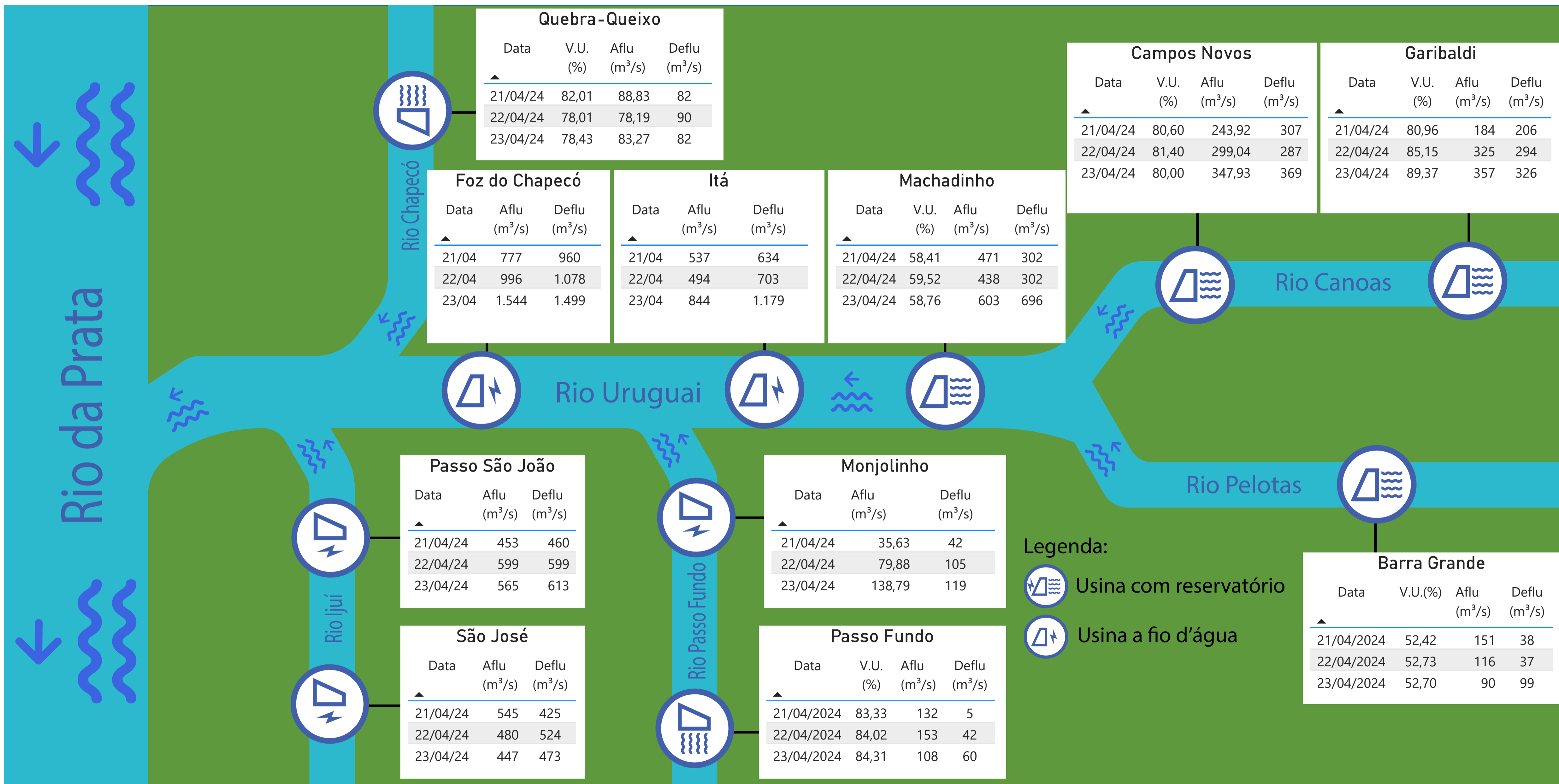
Foz do Areia			
Data	V.U. (%)	Aflu (m³/s)	Deflu (m³/s)
21/04/24	63,71	882	59
22/04/24	65,55	831	18
23/04/24	66,99	837	205

Acompanhamento dos reservatórios da Bacia do rio Iguaçu

Estação Fluviométrica UHE Itaipu Hotel Cataratas



● Funcionamento do Parque Nacional do Iguaçu (das 9h às 16h) ● Vazão (m³/s) ■ Vazão mínima para beleza cênica (350 m³/s)



Quebra-Queixo

Data	V.U. (%)	Aflu (m³/s)	Deflu (m³/s)
21/04/24	82,01	88,83	82
22/04/24	78,01	78,19	90
23/04/24	78,43	83,27	82

Campos Novos

Data	V.U. (%)	Aflu (m³/s)	Deflu (m³/s)
21/04/24	80,60	243,92	307
22/04/24	81,40	299,04	287
23/04/24	80,00	347,93	369

Garibaldi

Data	V.U. (%)	Aflu (m³/s)	Deflu (m³/s)
21/04/24	80,96	184	206
22/04/24	85,15	325	294
23/04/24	89,37	357	326

Foz do Chapecó

Data	Aflu (m³/s)	Deflu (m³/s)
21/04	777	960
22/04	996	1.078
23/04	1.544	1.499

Itá

Data	Aflu (m³/s)	Deflu (m³/s)
21/04	537	634
22/04	494	703
23/04	844	1.179

Machadinho

Data	V.U. (%)	Aflu (m³/s)	Deflu (m³/s)
21/04/24	58,41	471	302
22/04/24	59,52	438	302
23/04/24	58,76	603	696

Passo São João

Data	Aflu (m³/s)	Deflu (m³/s)
21/04/24	453	460
22/04/24	599	599
23/04/24	565	613

Monjolinho

Data	Aflu (m³/s)	Deflu (m³/s)
21/04/24	35,63	42
22/04/24	79,88	105
23/04/24	138,79	119

São José

Data	Aflu (m³/s)	Deflu (m³/s)
21/04/24	545	425
22/04/24	480	524
23/04/24	447	473

Passo Fundo

Data	V.U. (%)	Aflu (m³/s)	Deflu (m³/s)
21/04/2024	83,33	132	5
22/04/2024	84,02	153	42
23/04/2024	84,31	108	60

Barra Grande

Data	V.U.(%)	Aflu (m³/s)	Deflu (m³/s)
21/04/2024	52,42	151	38
22/04/2024	52,73	116	37
23/04/2024	52,70	90	99

Legenda:
 Usina com reservatório
 Usina a fio d'água