




Legenda:

-  Usina com reservatório
-  Usina a fio d'água
-  Estação fluviométrica

UHE Itaipu Hotel Cataratas

Data	Q diária (m³/s)
12/06/26	1.974
13/06/26	1.505
14/06/26	1.186
15/06/26	1.031

Atualizado em:
15/06/26 14:00

Salto Caxias

Data	Aflu (m³/s)	Deflu (m³/s)
12/06/26	963	789
13/06/26	998	617
14/06/26	1.036	719

Salto Osório

Data	Aflu (m³/s)	Deflu (m³/s)
12/06/26	776	579
13/06/26	714	593
14/06/26	705	654

Jordão

Data	V.U. (%)	Aflu (m³/s)	Deflu (m³/s)
12/06/26	102,66	182	35
13/06/26	98,17	138	22
14/06/26	88,17	111	13

Fundão

Data	Aflu (m³/s)	Deflu (m³/s)
12/06/26	136	140
13/06/26	106	104
14/06/26	81	78

Santa Clara

Data	V.U. (%)	Aflu (m³/s)	Deflu (m³/s)
12/06/26	91,59	117	147
13/06/26	92,44	131	105
14/06/26	93,56	114	80

Túnel de derivação

Data	Vazão Transferida (m³/s)
12/06/26	137
13/06/26	129
14/06/26	127

Baixo Iguaçu

Data	Aflu (m³/s)	Deflu (m³/s)
12/06/26	1.063	1.121
13/06/26	908	966
14/06/26	989	894

Salto Santiago

Data	V.U. (%)	Aflu (m³/s)	Deflu (m³/s)
12/06/26	70,78	1.305	767
13/06/26	71,82	1.172	675
14/06/26	72,69	1.116	704

Segredo

Data	V.U. (%)	Aflu (m³/s)	Deflu (m³/s)
12/06/26	89,06	1.554	1.151
13/06/26	87,82	1.009	1.064
14/06/26	83,28	876	1.078

Foz do Areia

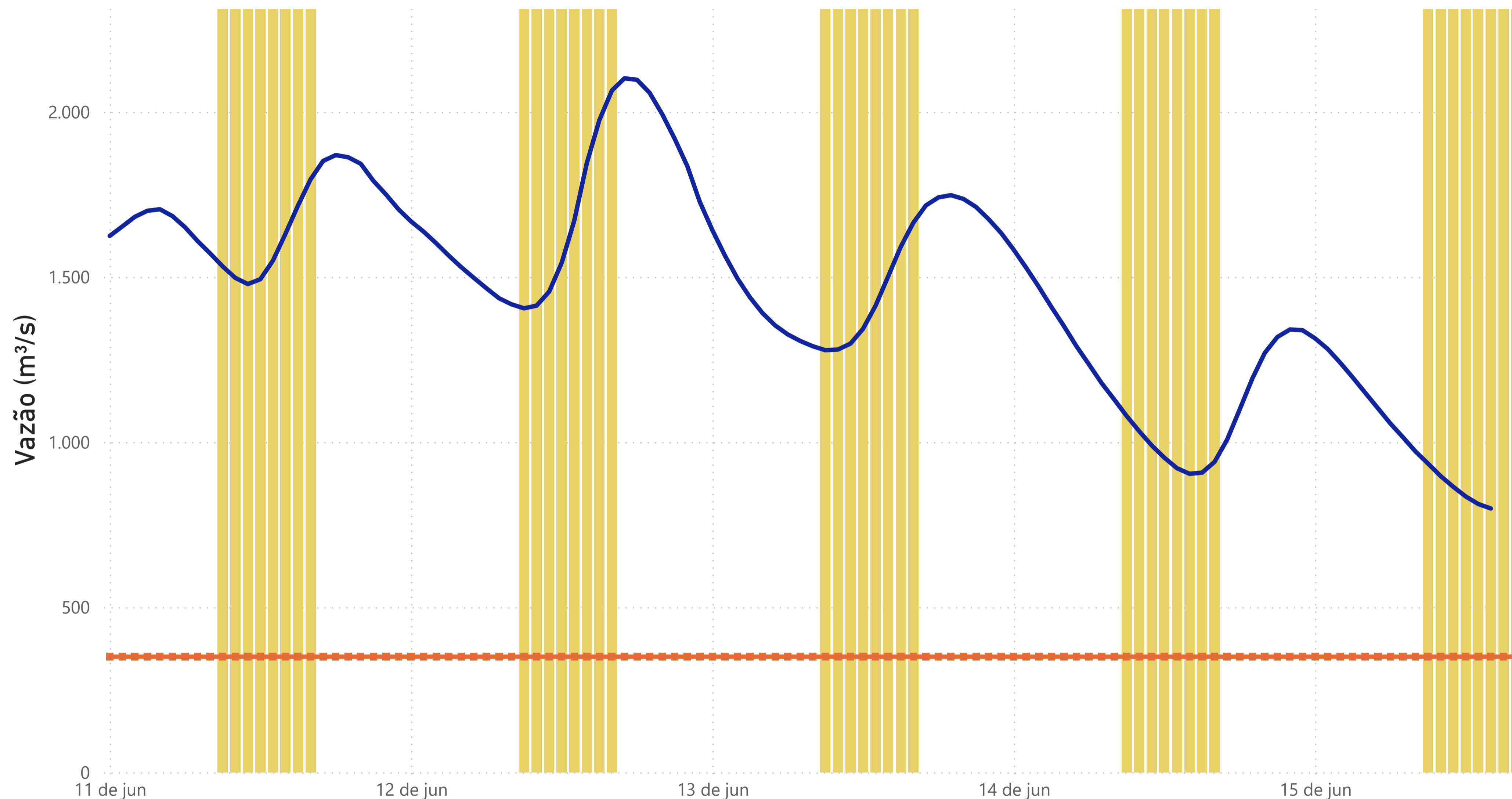
Data	V.U. (%)	Aflu (m³/s)	Deflu (m³/s)
12/06/26	66,43	618	1.336
13/06/26	66,03	548	721
14/06/26	65,86	528	602

Rio Paraná

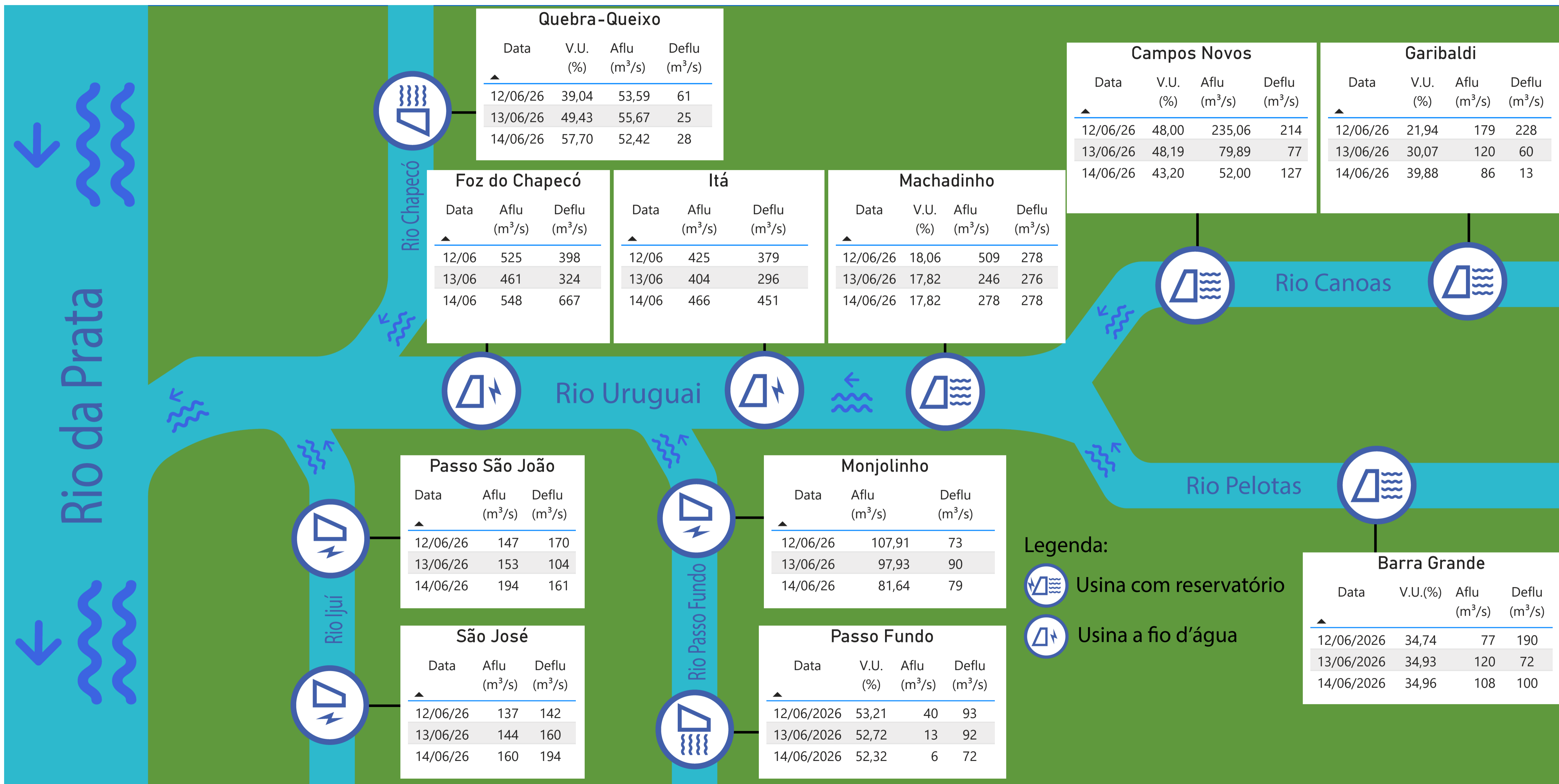
Rio Iguaçu

Rio Jordão

Estação Fluviométrica - Hotel Cataratas



● Funcionamento do Parque Nacional do Iguaçu (das 9h às 16h) ● Vazão (m³/s) ■ Vazão mínima para beleza cênica (350 m³/s)



Quebra-Queixo

Data	V.U. (%)	Aflu (m³/s)	Deflu (m³/s)
12/06/26	39,04	53,59	61
13/06/26	49,43	55,67	25
14/06/26	57,70	52,42	28

Campos Novos

Data	V.U. (%)	Aflu (m³/s)	Deflu (m³/s)
12/06/26	48,00	235,06	214
13/06/26	48,19	79,89	77
14/06/26	43,20	52,00	127

Garibaldi

Data	V.U. (%)	Aflu (m³/s)	Deflu (m³/s)
12/06/26	21,94	179	228
13/06/26	30,07	120	60
14/06/26	39,88	86	13

Foz do Chapecó

Data	Aflu (m³/s)	Deflu (m³/s)
12/06	525	398
13/06	461	324
14/06	548	667

Itá

Data	Aflu (m³/s)	Deflu (m³/s)
12/06	425	379
13/06	404	296
14/06	466	451

Machadinho

Data	V.U. (%)	Aflu (m³/s)	Deflu (m³/s)
12/06/26	18,06	509	278
13/06/26	17,82	246	276
14/06/26	17,82	278	278

Passo São João

Data	Aflu (m³/s)	Deflu (m³/s)
12/06/26	147	170
13/06/26	153	104
14/06/26	194	161

Monjolinho

Data	Aflu (m³/s)	Deflu (m³/s)
12/06/26	107,91	73
13/06/26	97,93	90
14/06/26	81,64	79

São José

Data	Aflu (m³/s)	Deflu (m³/s)
12/06/26	137	142
13/06/26	144	160
14/06/26	160	194

Passo Fundo

Data	V.U. (%)	Aflu (m³/s)	Deflu (m³/s)
12/06/2026	53,21	40	93
13/06/2026	52,72	13	92
14/06/2026	52,32	6	72

Barra Grande

Data	V.U.(%)	Aflu (m³/s)	Deflu (m³/s)
12/06/2026	34,74	77	190
13/06/2026	34,93	120	72
14/06/2026	34,96	108	100

Legenda:
 Usina com reservatório
 Usina a fio d'água