




Legenda:

-  Usina com reservatório
-  Usina a fio d'água
-  Estação fluviométrica

Jordão			
Data	V.U. (%)	Aflu (m³/s)	Deflu (m³/s)
09/06/26	81,78	143	11
10/06/26	91,07	164	11
11/06/26	99,33	171	11

Fundão		
Data	Aflu (m³/s)	Deflu (m³/s)
09/06/26	99	107
10/06/26	133	134
11/06/26	141	137

Santa Clara			
Data	V.U. (%)	Aflu (m³/s)	Deflu (m³/s)
09/06/26	96,71	72	104
10/06/26	94,76	77	136
11/06/26	92,59	82	148

UHE Itaipu Hotel Cataratas	
Data	Q diária (m³/s)
09/06/26	1.250
10/06/26	1.288
11/06/26	1.677
12/06/26	1.543

Atualizado em:
12/06/26 14:00

Salto Caxias		
Data	Aflu (m³/s)	Deflu (m³/s)
09/06/26	879	1.038
10/06/26	1.082	1.415
11/06/26	1.188	1.394

Salto Osório		
Data	Aflu (m³/s)	Deflu (m³/s)
09/06/26	689	683
10/06/26	723	838
11/06/26	746	886

Data	Vazão Transferida (m³/s)
09/06/26	116
10/06/26	126
11/06/26	136

Baixo Iguaçu		
Data	Aflu (m³/s)	Deflu (m³/s)
09/06/26	1.147	1.171
10/06/26	1.533	1.509
11/06/26	1.546	1.481

Salto Santiago			
Data	V.U. (%)	Aflu (m³/s)	Deflu (m³/s)
09/06/26	66,83	1.337	703
10/06/26	68,30	1.416	714
11/06/26	69,65	1.403	761

Segredo			
Data	V.U. (%)	Aflu (m³/s)	Deflu (m³/s)
09/06/26	72,25	1.293	1.374
10/06/26	73,87	1.419	1.347
11/06/26	79,98	1.628	1.357

Foz do Areia			
Data	V.U. (%)	Aflu (m³/s)	Deflu (m³/s)
09/06/26	71,90	410	1.008
10/06/26	70,18	377	1.134
11/06/26	68,06	415	1.352

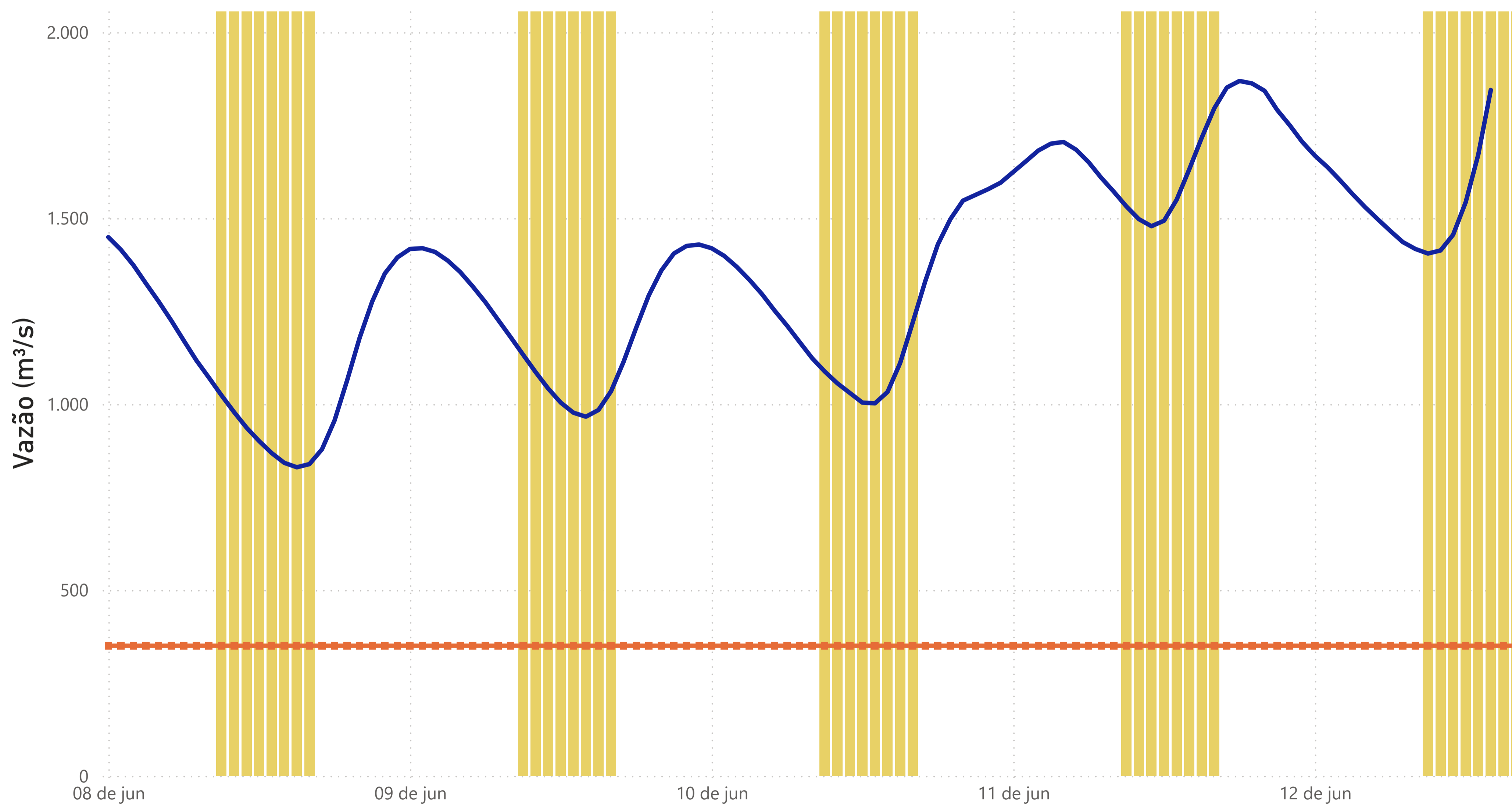
Rio Paraná

Rio Iguaçu

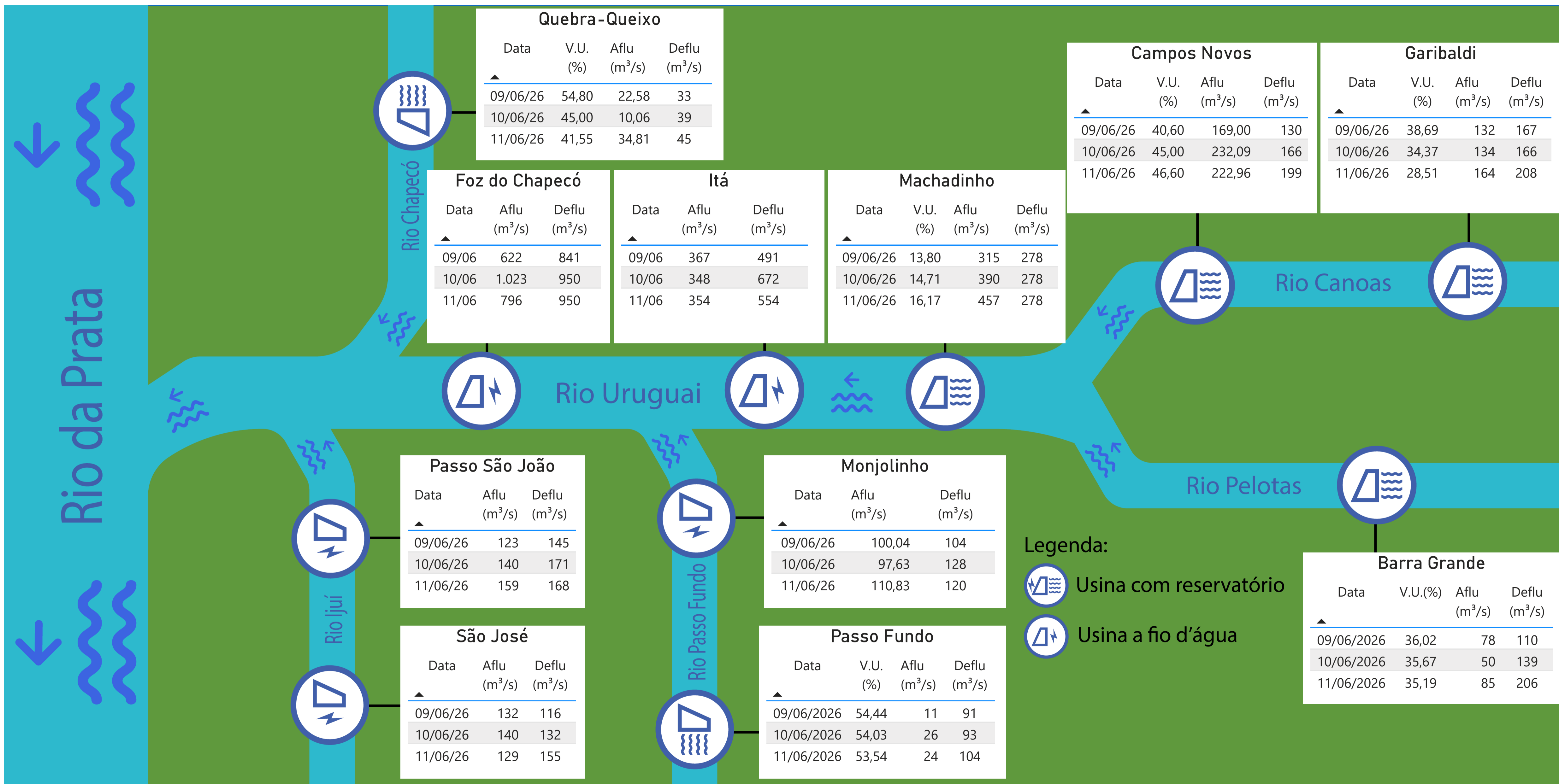
Rio Jordão

Túnel de derivação

Estação Fluviométrica - Hotel Cataratas



● Funcionamento do Parque Nacional do Iguaçu (das 9h às 16h) ● Vazão (m³/s) ■ Vazão mínima para beleza cênica (350 m³/s)



Quebra-Queixo

Data	V.U. (%)	Aflu (m³/s)	Deflu (m³/s)
09/06/26	54,80	22,58	33
10/06/26	45,00	10,06	39
11/06/26	41,55	34,81	45

Campos Novos

Data	V.U. (%)	Aflu (m³/s)	Deflu (m³/s)
09/06/26	40,60	169,00	130
10/06/26	45,00	232,09	166
11/06/26	46,60	222,96	199

Garibaldi

Data	V.U. (%)	Aflu (m³/s)	Deflu (m³/s)
09/06/26	38,69	132	167
10/06/26	34,37	134	166
11/06/26	28,51	164	208

Foz do Chapecó

Data	Aflu (m³/s)	Deflu (m³/s)
09/06	622	841
10/06	1.023	950
11/06	796	950

Itá

Data	Aflu (m³/s)	Deflu (m³/s)
09/06	367	491
10/06	348	672
11/06	354	554

Machadinho

Data	V.U. (%)	Aflu (m³/s)	Deflu (m³/s)
09/06/26	13,80	315	278
10/06/26	14,71	390	278
11/06/26	16,17	457	278

Passo São João

Data	Aflu (m³/s)	Deflu (m³/s)
09/06/26	123	145
10/06/26	140	171
11/06/26	159	168

Monjolinho

Data	Aflu (m³/s)	Deflu (m³/s)
09/06/26	100,04	104
10/06/26	97,63	128
11/06/26	110,83	120

São José

Data	Aflu (m³/s)	Deflu (m³/s)
09/06/26	132	116
10/06/26	140	132
11/06/26	129	155

Passo Fundo

Data	V.U. (%)	Aflu (m³/s)	Deflu (m³/s)
09/06/2026	54,44	11	91
10/06/2026	54,03	26	93
11/06/2026	53,54	24	104

Barra Grande

Data	V.U.(%)	Aflu (m³/s)	Deflu (m³/s)
09/06/2026	36,02	78	110
10/06/2026	35,67	50	139
11/06/2026	35,19	85	206

Legenda:
 Usina com reservatório
 Usina a fio d'água