




Legenda:

-  Usina com reservatório
-  Usina a fio d'água
-  Estação fluviométrica

UHE Itaipu Hotel Cataratas

Data	Q diária (m³/s)
07/06/26	1.050
08/06/26	1.114
09/06/26	1.227
10/06/26	1.247

Atualizado em:
10/06/26 10:00

Salto Caxias

Data	Aflu (m³/s)	Deflu (m³/s)
07/06/26	754	865
08/06/26	890	969
09/06/26	879	1.038

Salto Osório

Data	Aflu (m³/s)	Deflu (m³/s)
07/06/26	555	574
08/06/26	735	690
09/06/26	689	683

Jordão

Data	V.U. (%)	Aflu (m³/s)	Deflu (m³/s)
07/06/26	79,83	119	11
08/06/26	76,46	118	11
09/06/26	81,70	143	11

Fundão

Data	Aflu (m³/s)	Deflu (m³/s)
07/06/26	87	90
08/06/26	102	95
09/06/26	99	107

Santa Clara

Data	V.U. (%)	Aflu (m³/s)	Deflu (m³/s)
07/06/26	98,65	78	87
08/06/26	97,76	78	105
09/06/26	96,71	72	104

Túnel de derivação

Data	Vazão Transferida (m³/s)
07/06/26	113
08/06/26	117
09/06/26	116

Baixo Iguaçu

Data	Aflu (m³/s)	Deflu (m³/s)
07/06/26	945	991
08/06/26	1.016	1.109
09/06/26	1.147	1.171

Salto Santiago

Data	V.U. (%)	Aflu (m³/s)	Deflu (m³/s)
07/06/26	64,35	1.344	571
08/06/26	65,49	1.272	726
09/06/26	66,83	1.337	703

Segredo

Data	V.U. (%)	Aflu (m³/s)	Deflu (m³/s)
07/06/26	72,86	872	1.283
08/06/26	74,08	1.131	1.193
09/06/26	72,25	1.177	1.374

Foz do Areia

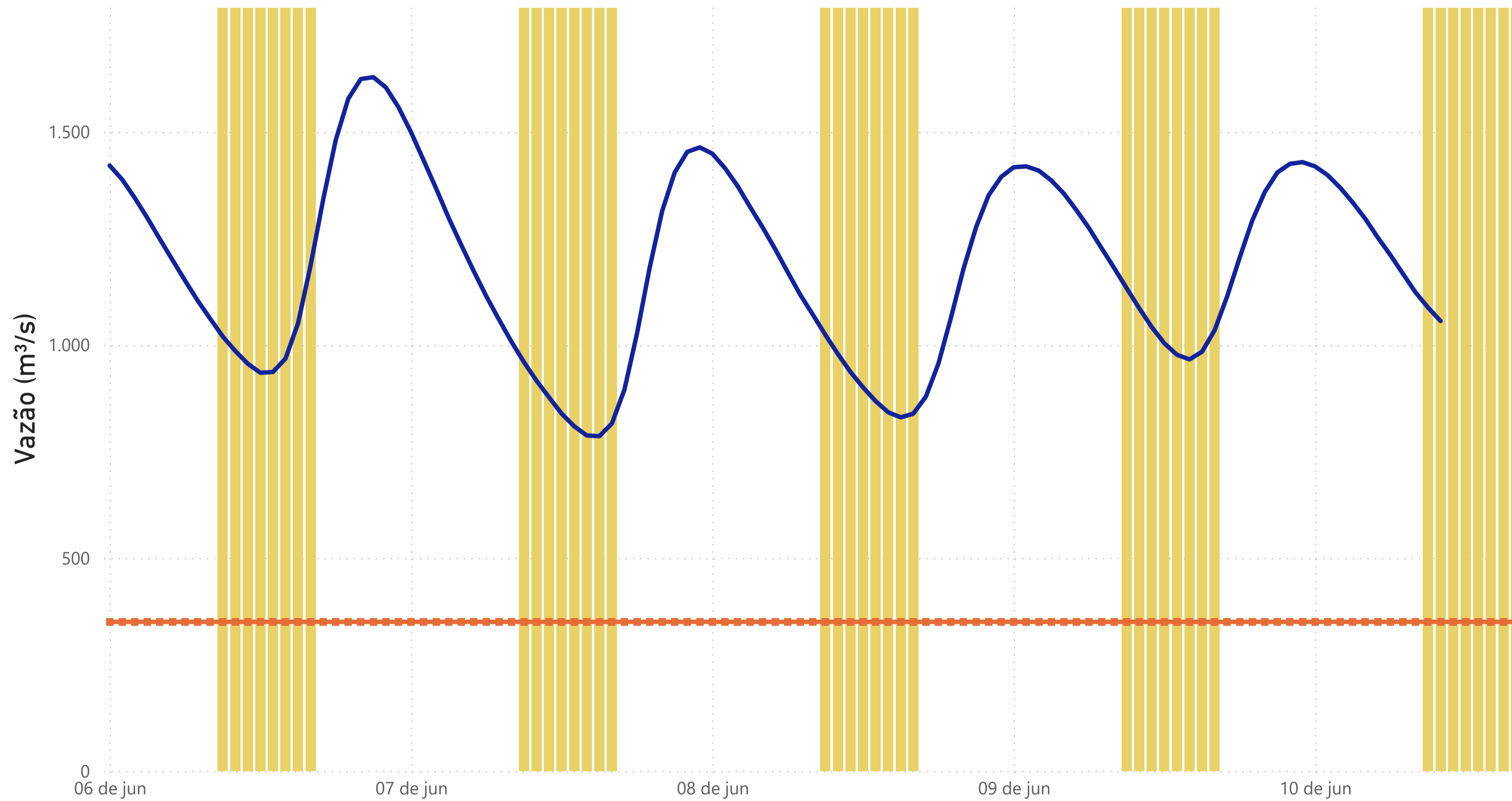
Data	V.U. (%)	Aflu (m³/s)	Deflu (m³/s)
07/06/26	74,58	447	735
08/06/26	73,26	401	982
09/06/26	71,90	410	1.008

Rio Paraná

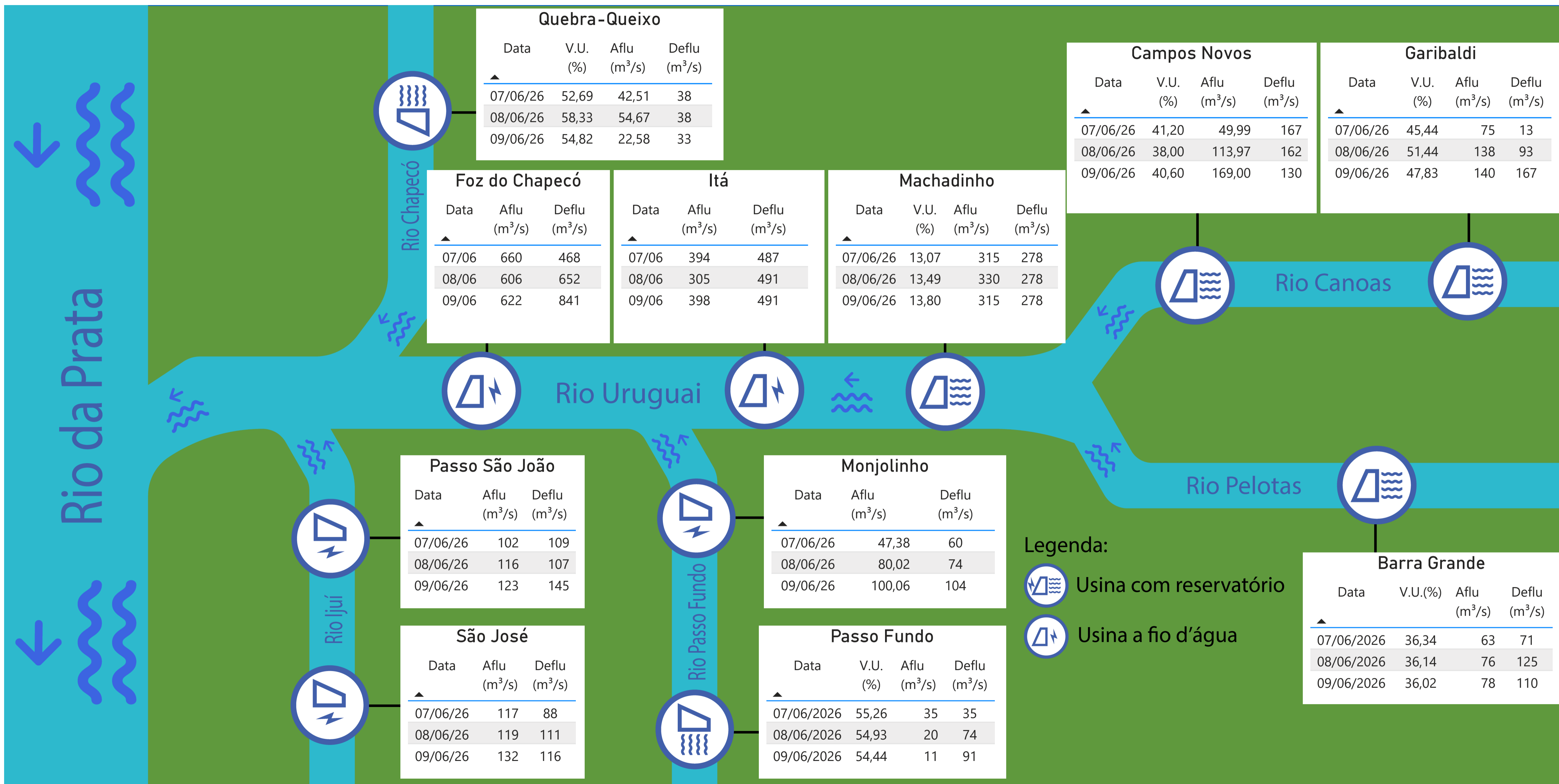
Rio Iguaçu

Rio Jordão

Estação Fluviométrica - Hotel Cataratas



● Funcionamento do Parque Nacional do Iguaçu (das 9h às 16h) ● Vazão (m³/s) ■ Vazão mínima para beleza cênica (350 m³/s)



Quebra-Queixo

Data	V.U. (%)	Aflu (m³/s)	Deflu (m³/s)
07/06/26	52,69	42,51	38
08/06/26	58,33	54,67	38
09/06/26	54,82	22,58	33

Campos Novos

Data	V.U. (%)	Aflu (m³/s)	Deflu (m³/s)
07/06/26	41,20	49,99	167
08/06/26	38,00	113,97	162
09/06/26	40,60	169,00	130

Garibaldi

Data	V.U. (%)	Aflu (m³/s)	Deflu (m³/s)
07/06/26	45,44	75	13
08/06/26	51,44	138	93
09/06/26	47,83	140	167

Foz do Chapecó

Data	Aflu (m³/s)	Deflu (m³/s)
07/06	660	468
08/06	606	652
09/06	622	841

Itá

Data	Aflu (m³/s)	Deflu (m³/s)
07/06	394	487
08/06	305	491
09/06	398	491

Machadinho

Data	V.U. (%)	Aflu (m³/s)	Deflu (m³/s)
07/06/26	13,07	315	278
08/06/26	13,49	330	278
09/06/26	13,80	315	278

Passo São João

Data	Aflu (m³/s)	Deflu (m³/s)
07/06/26	102	109
08/06/26	116	107
09/06/26	123	145

Monjolinho

Data	Aflu (m³/s)	Deflu (m³/s)
07/06/26	47,38	60
08/06/26	80,02	74
09/06/26	100,06	104

São José

Data	Aflu (m³/s)	Deflu (m³/s)
07/06/26	117	88
08/06/26	119	111
09/06/26	132	116

Passo Fundo

Data	V.U. (%)	Aflu (m³/s)	Deflu (m³/s)
07/06/2026	55,26	35	35
08/06/2026	54,93	20	74
09/06/2026	54,44	11	91

Barra Grande

Data	V.U.(%)	Aflu (m³/s)	Deflu (m³/s)
07/06/2026	36,34	63	71
08/06/2026	36,14	76	125
09/06/2026	36,02	78	110

Legenda:
 Usina com reservatório
 Usina a fio d'água