




Legenda:

-  Usina com reservatório
-  Usina a fio d'água
-  Estação fluviométrica

UHE Itaipu Hotel Cataratas	
Data	Q diária (m³/s)
06/06/26	1.296
07/06/26	1.113
08/06/26	1.114
09/06/26	1.312

Atualizado em:
09/06/26 09:00

Salto Caxias		
Data	Aflu (m³/s)	Deflu (m³/s)
06/06/26	921	969
07/06/26	754	865
08/06/26	890	969

Salto Osório		
Data	Aflu (m³/s)	Deflu (m³/s)
06/06/26	714	727
07/06/26	555	574
08/06/26	735	690

Jordão			
Data	V.U. (%)	Aflu (m³/s)	Deflu (m³/s)
06/06/26	81,42	107	11
07/06/26	79,83	119	11
08/06/26	76,36	118	11

Fundão		
Data	Aflu (m³/s)	Deflu (m³/s)
06/06/26	73	71
07/06/26	87	90
08/06/26	102	95

Santa Clara			
Data	V.U. (%)	Aflu (m³/s)	Deflu (m³/s)
06/06/26	98,95	80	78
07/06/26	98,65	78	87
08/06/26	97,76	78	105

Data	Vazão Transferida (m³/s)
06/06/26	114
07/06/26	113
08/06/26	117

Baixo Iguaçu		
Data	Aflu (m³/s)	Deflu (m³/s)
06/06/26	1.048	992
07/06/26	945	991
08/06/26	1.016	1.109

Salto Santiago			
Data	V.U. (%)	Aflu (m³/s)	Deflu (m³/s)
06/06/26	62,72	1.177	720
07/06/26	64,35	1.344	571
08/06/26	65,49	1.272	726

Segredo			
Data	V.U. (%)	Aflu (m³/s)	Deflu (m³/s)
06/06/26	79,57	1.147	1.144
07/06/26	72,86	872	1.283
08/06/26	74,08	1.131	1.193

Foz do Areia			
Data	V.U. (%)	Aflu (m³/s)	Deflu (m³/s)
06/06/26	75,23	466	1.015
07/06/26	74,58	447	735
08/06/26	73,26	401	982

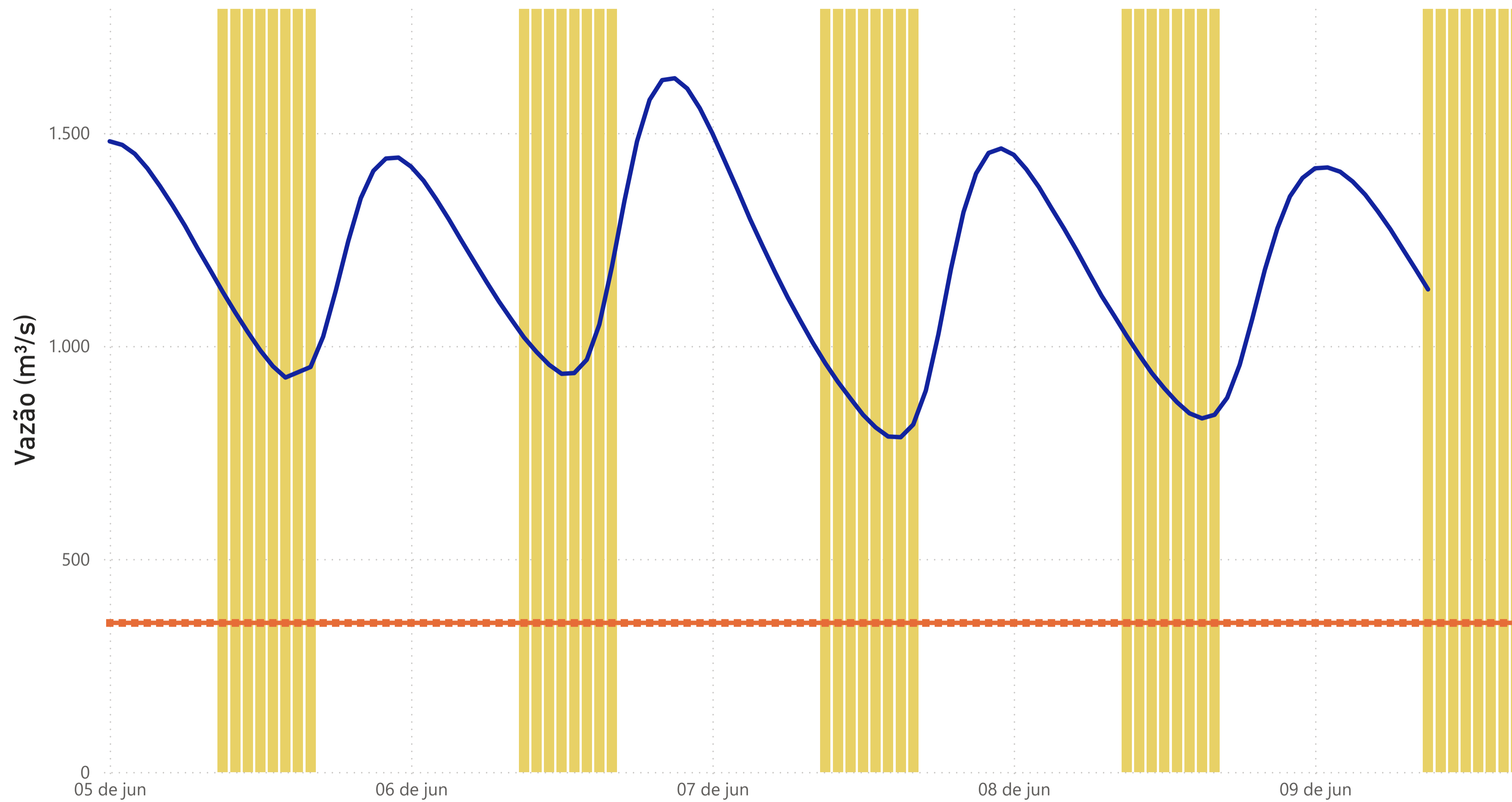
Rio Paraná

Rio Iguaçu

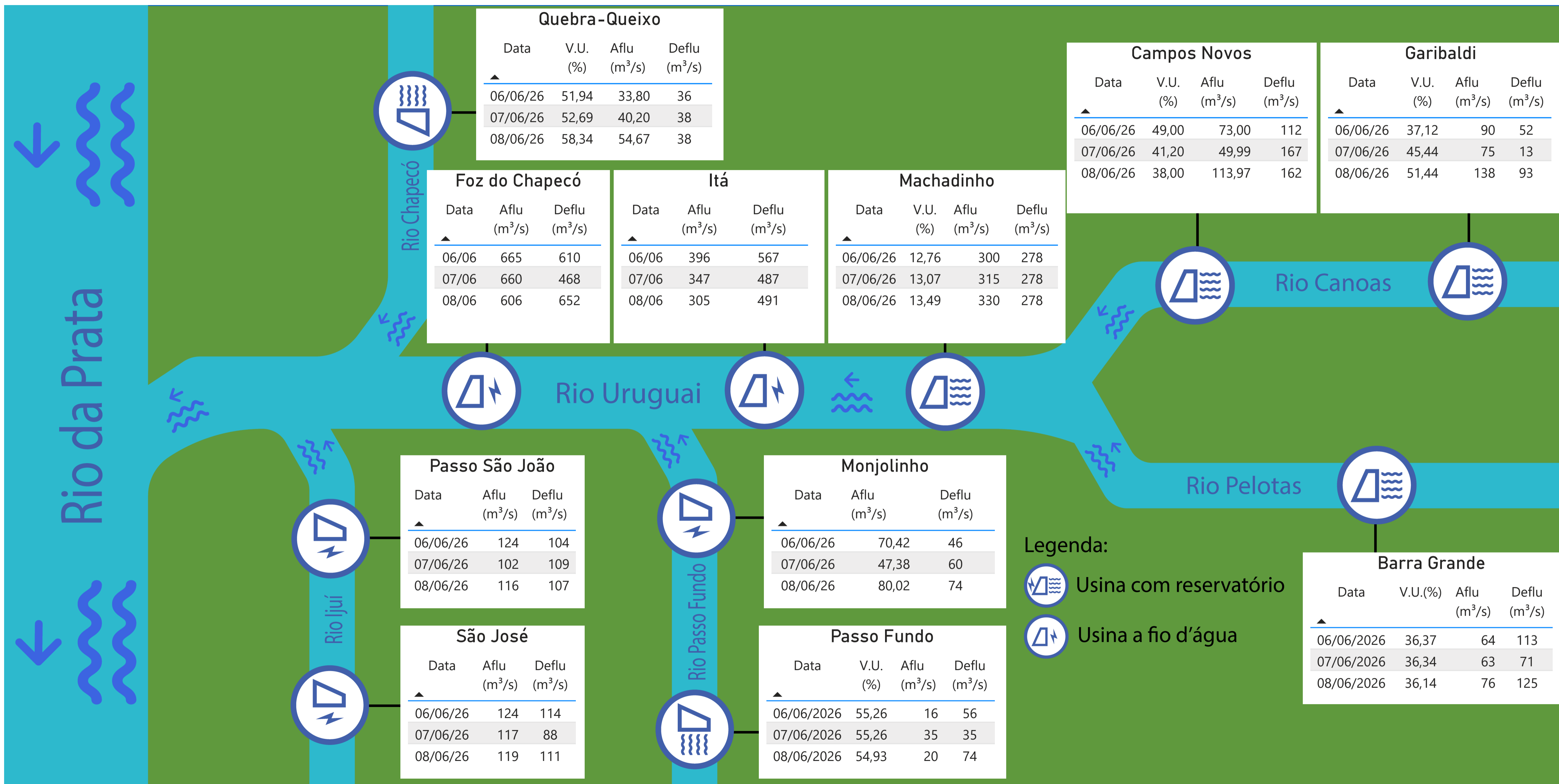
Rio Jordão

Túnel de derivação

Estação Fluviométrica - Hotel Cataratas



● Funcionamento do Parque Nacional do Iguaçu (das 9h às 16h) ● Vazão (m³/s) ■ Vazão mínima para beleza cênica (350 m³/s)



Quebra-Queixo

Data	V.U. (%)	Aflu (m³/s)	Deflu (m³/s)
06/06/26	51,94	33,80	36
07/06/26	52,69	40,20	38
08/06/26	58,34	54,67	38

Campos Novos

Data	V.U. (%)	Aflu (m³/s)	Deflu (m³/s)
06/06/26	49,00	73,00	112
07/06/26	41,20	49,99	167
08/06/26	38,00	113,97	162

Garibaldi

Data	V.U. (%)	Aflu (m³/s)	Deflu (m³/s)
06/06/26	37,12	90	52
07/06/26	45,44	75	13
08/06/26	51,44	138	93

Foz do Chapecó

Data	Aflu (m³/s)	Deflu (m³/s)
06/06	665	610
07/06	660	468
08/06	606	652

Itá

Data	Aflu (m³/s)	Deflu (m³/s)
06/06	396	567
07/06	347	487
08/06	305	491

Machadinho

Data	V.U. (%)	Aflu (m³/s)	Deflu (m³/s)
06/06/26	12,76	300	278
07/06/26	13,07	315	278
08/06/26	13,49	330	278

Passo São João

Data	Aflu (m³/s)	Deflu (m³/s)
06/06/26	124	104
07/06/26	102	109
08/06/26	116	107

Monjolinho

Data	Aflu (m³/s)	Deflu (m³/s)
06/06/26	70,42	46
07/06/26	47,38	60
08/06/26	80,02	74

São José

Data	Aflu (m³/s)	Deflu (m³/s)
06/06/26	124	114
07/06/26	117	88
08/06/26	119	111

Passo Fundo

Data	V.U. (%)	Aflu (m³/s)	Deflu (m³/s)
06/06/2026	55,26	16	56
07/06/2026	55,26	35	35
08/06/2026	54,93	20	74

- Legenda:
- Usina com reservatório
 - Usina a fio d'água

Barra Grande

Data	V.U.(%)	Aflu (m³/s)	Deflu (m³/s)
06/06/2026	36,37	64	113
07/06/2026	36,34	63	71
08/06/2026	36,14	76	125