




Legenda:

-  Usina com reservatório
-  Usina a fio d'água
-  Estação fluviométrica

### UHE Itaipu Hotel Cataratas

Data	Q diária (m³/s)
05/06/26	1.157
06/06/26	1.253
07/06/26	1.113
08/06/26	1.245

Atualizado em:  
08/06/26 09:00

### Salto Caxias

Data	Aflu (m³/s)	Deflu (m³/s)
05/06/26	946	1.152
06/06/26	921	969
07/06/26	754	865

### Salto Osório

Data	Aflu (m³/s)	Deflu (m³/s)
05/06/26	694	732
06/06/26	714	727
07/06/26	555	574

### Jordão

Data	V.U. (%)	Aflu (m³/s)	Deflu (m³/s)
05/06/26	87,50	129	11
06/06/26	81,42	107	11
07/06/26	79,74	119	11

### Fundão

Data	Aflu (m³/s)	Deflu (m³/s)
05/06/26	96	95
06/06/26	73	71
07/06/26	87	90

### Santa Clara

Data	V.U. (%)	Aflu (m³/s)	Deflu (m³/s)
05/06/26	98,88	80	96
06/06/26	98,95	80	78
07/06/26	98,65	78	87

### Túnel de derivação

Data	Vazão Transferida (m³/s)
05/06/26	126
06/06/26	114
07/06/26	113

### Baixo Iguaçu

Data	Aflu (m³/s)	Deflu (m³/s)
05/06/26	1.248	1.172
06/06/26	1.048	992
07/06/26	945	991

### Salto Santiago

Data	V.U. (%)	Aflu (m³/s)	Deflu (m³/s)
05/06/26	61,76	1.093	700
06/06/26	62,72	1.177	720
07/06/26	64,35	1.344	571

### Segredo

Data	V.U. (%)	Aflu (m³/s)	Deflu (m³/s)
05/06/26	76,92	942	1.031
06/06/26	79,57	1.147	1.144
07/06/26	72,86	872	1.283

### Foz do Areia

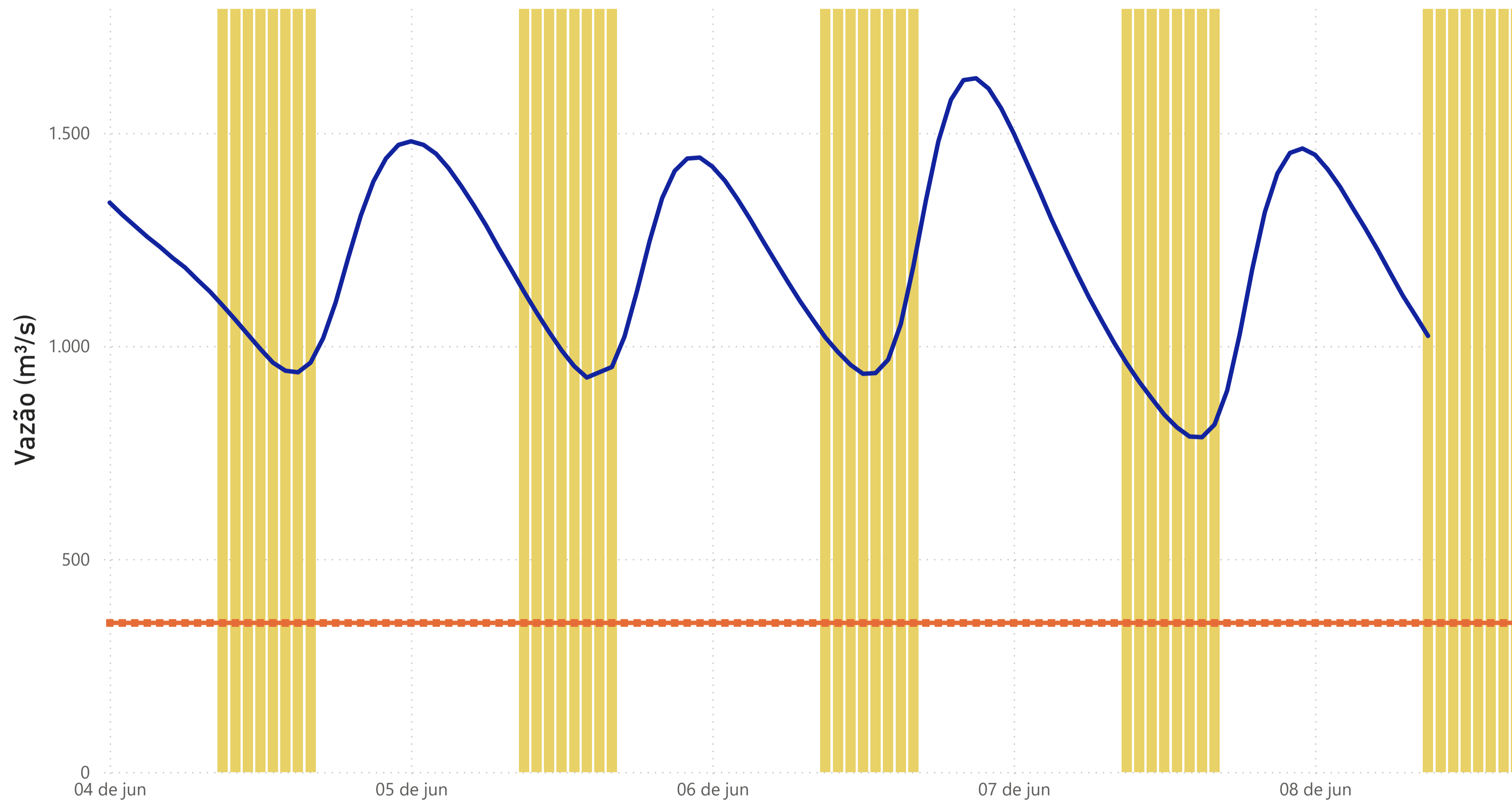
Data	V.U. (%)	Aflu (m³/s)	Deflu (m³/s)
05/06/26	76,48	509	826
06/06/26	75,23	466	1.015
07/06/26	74,58	447	735

Rio Paraná

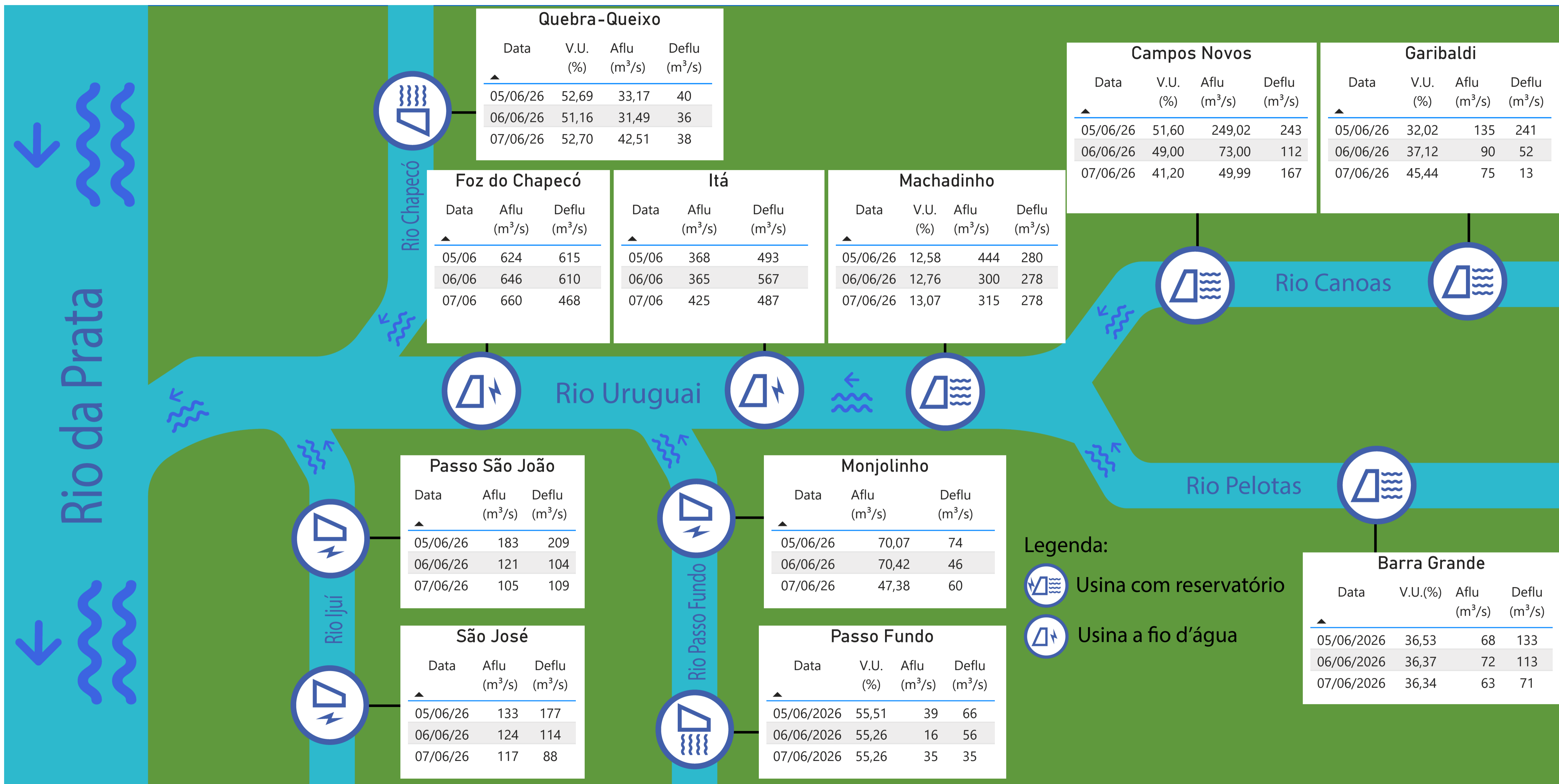
Rio Iguaçu

Rio Jordão

## Estação Fluviométrica - Hotel Cataratas



● Funcionamento do Parque Nacional do Iguaçu (das 9h às 16h) ● Vazão (m³/s) ■ Vazão mínima para beleza cênica (350 m³/s)



**Quebra-Queixo**

Data	V.U. (%)	Aflu (m³/s)	Deflu (m³/s)
05/06/26	52,69	33,17	40
06/06/26	51,16	31,49	36
07/06/26	52,70	42,51	38

**Campos Novos**

Data	V.U. (%)	Aflu (m³/s)	Deflu (m³/s)
05/06/26	51,60	249,02	243
06/06/26	49,00	73,00	112
07/06/26	41,20	49,99	167

**Garibaldi**

Data	V.U. (%)	Aflu (m³/s)	Deflu (m³/s)
05/06/26	32,02	135	241
06/06/26	37,12	90	52
07/06/26	45,44	75	13

**Foz do Chapecó**

Data	Aflu (m³/s)	Deflu (m³/s)
05/06	624	615
06/06	646	610
07/06	660	468

**Itá**

Data	Aflu (m³/s)	Deflu (m³/s)
05/06	368	493
06/06	365	567
07/06	425	487

**Machadinho**

Data	V.U. (%)	Aflu (m³/s)	Deflu (m³/s)
05/06/26	12,58	444	280
06/06/26	12,76	300	278
07/06/26	13,07	315	278

**Passo São João**

Data	Aflu (m³/s)	Deflu (m³/s)
05/06/26	183	209
06/06/26	121	104
07/06/26	105	109

**Monjolinho**

Data	Aflu (m³/s)	Deflu (m³/s)
05/06/26	70,07	74
06/06/26	70,42	46
07/06/26	47,38	60

**São José**

Data	Aflu (m³/s)	Deflu (m³/s)
05/06/26	133	177
06/06/26	124	114
07/06/26	117	88

**Passo Fundo**

Data	V.U. (%)	Aflu (m³/s)	Deflu (m³/s)
05/06/2026	55,51	39	66
06/06/2026	55,26	16	56
07/06/2026	55,26	35	35

**Barra Grande**

Data	V.U.(%)	Aflu (m³/s)	Deflu (m³/s)
05/06/2026	36,53	68	133
06/06/2026	36,37	72	113
07/06/2026	36,34	63	71

**Legenda:**  
 Usina com reservatório  
 Usina a fio d'água