




Legenda:

-  Usina com reservatório
-  Usina a fio d'água
-  Estação fluviométrica

Jordão			
Data	V.U. (%)	Aflu (m³/s)	Deflu (m³/s)
29/05/26	103,06	200	68
30/05/26	98,17	135	20
31/05/26	93,29	121	11

Fundão		
Data	Aflu (m³/s)	Deflu (m³/s)
29/05/26	137	145
30/05/26	100	91
31/05/26	95	92

Santa Clara			
Data	V.U. (%)	Aflu (m³/s)	Deflu (m³/s)
29/05/26	99,85	121	148
30/05/26	100,49	119	100
31/05/26	101,21	110	88

UHE Itaipu Hotel Cataratas	
Data	Q diária (m³/s)
29/05/26	1.385
30/05/26	1.112
31/05/26	802
01/06/26	846

Atualizado em:
01/06/26 14:00

Salto Caxias		
Data	Aflu (m³/s)	Deflu (m³/s)
29/05/26	919	824
30/05/26	854	489
31/05/26	535	900

Salto Osório		
Data	Aflu (m³/s)	Deflu (m³/s)
29/05/26	497	426
30/05/26	404	430
31/05/26	212	180

Data	Vazão Transferida (m³/s)
29/05/26	133
30/05/26	129
31/05/26	124

Baixo Iguaçu		
Data	Aflu (m³/s)	Deflu (m³/s)
29/05/26	1.003	985
30/05/26	577	552
31/05/26	1.004	1.112

Salto Santiago			
Data	V.U. (%)	Aflu (m³/s)	Deflu (m³/s)
29/05/26	54,44	1.049	490
30/05/26	55,33	809	387
31/05/26	56,39	681	177

Segredo			
Data	V.U. (%)	Aflu (m³/s)	Deflu (m³/s)
29/05/26	88,65	636	893
30/05/26	84,11	483	685
31/05/26	81,22	497	625

Foz do Areia			
Data	V.U. (%)	Aflu (m³/s)	Deflu (m³/s)
29/05/26	74,79	936	264
30/05/26	76,54	906	134
31/05/26	77,96	853	226

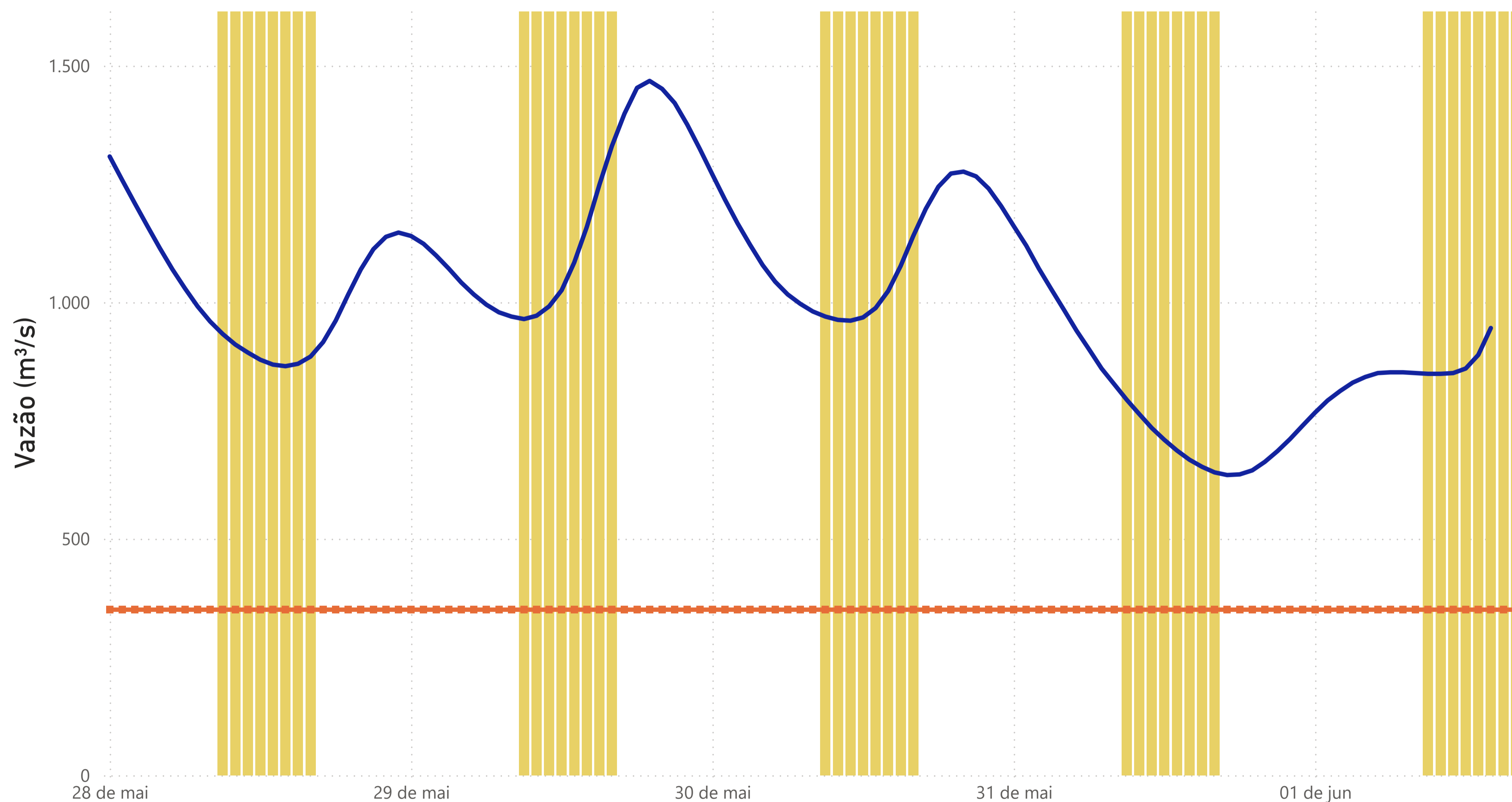
Rio Paraná

Rio Iguaçu

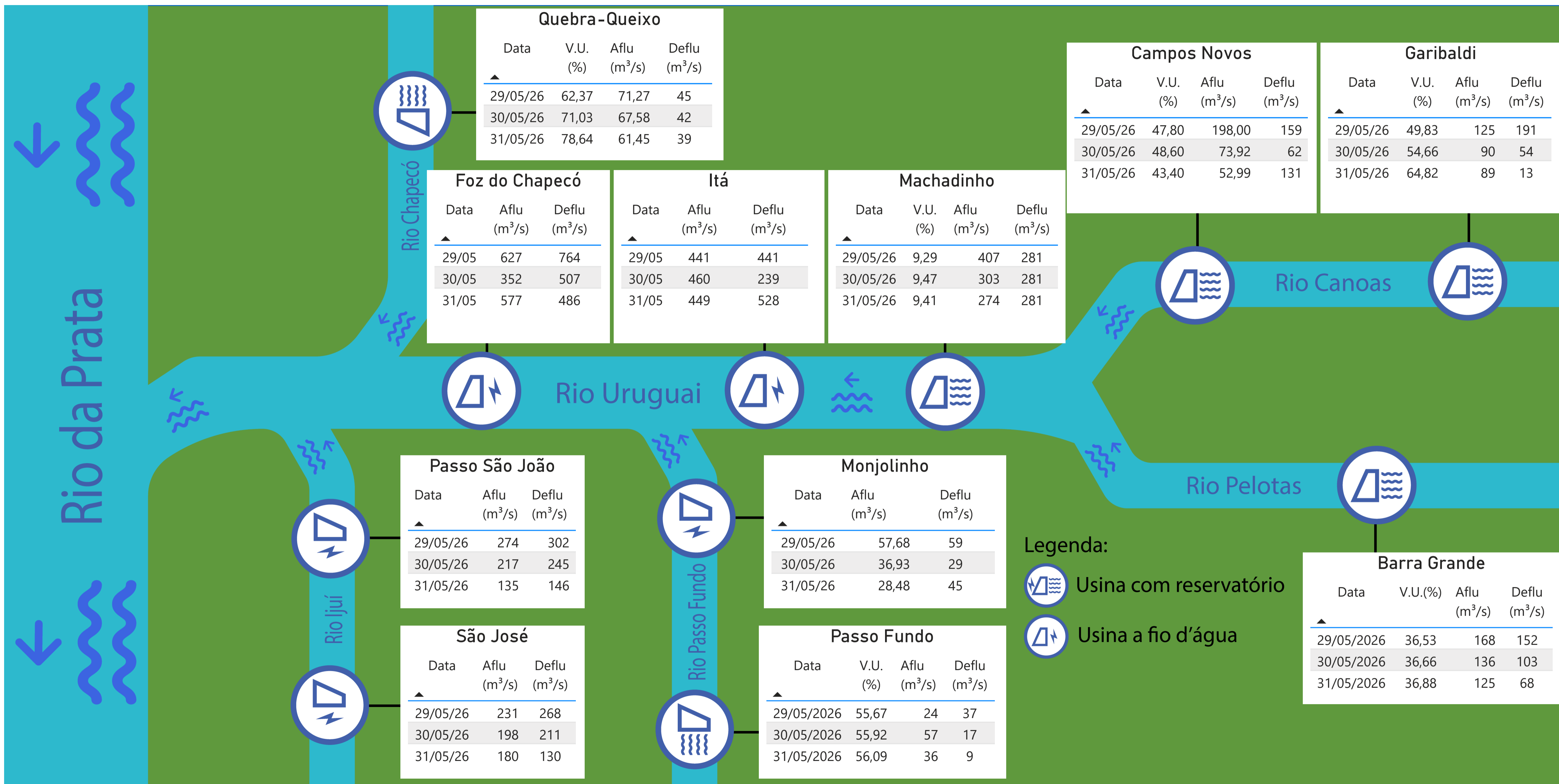
Rio Jordão

Túnel de derivação

Estação Fluviométrica - Hotel Cataratas



● Funcionamento do Parque Nacional do Iguaçu (das 9h às 16h) ● Vazão (m³/s) ■ Vazão mínima para beleza cênica (350 m³/s)



Quebra-Queixo

Data	V.U. (%)	Aflu (m³/s)	Deflu (m³/s)
29/05/26	62,37	71,27	45
30/05/26	71,03	67,58	42
31/05/26	78,64	61,45	39

Campos Novos

Data	V.U. (%)	Aflu (m³/s)	Deflu (m³/s)
29/05/26	47,80	198,00	159
30/05/26	48,60	73,92	62
31/05/26	43,40	52,99	131

Garibaldi

Data	V.U. (%)	Aflu (m³/s)	Deflu (m³/s)
29/05/26	49,83	125	191
30/05/26	54,66	90	54
31/05/26	64,82	89	13

Foz do Chapecó

Data	Aflu (m³/s)	Deflu (m³/s)
29/05	627	764
30/05	352	507
31/05	577	486

Itá

Data	Aflu (m³/s)	Deflu (m³/s)
29/05	441	441
30/05	460	239
31/05	449	528

Machadinho

Data	V.U. (%)	Aflu (m³/s)	Deflu (m³/s)
29/05/26	9,29	407	281
30/05/26	9,47	303	281
31/05/26	9,41	274	281

Passo São João

Data	Aflu (m³/s)	Deflu (m³/s)
29/05/26	274	302
30/05/26	217	245
31/05/26	135	146

Monjolinho

Data	Aflu (m³/s)	Deflu (m³/s)
29/05/26	57,68	59
30/05/26	36,93	29
31/05/26	28,48	45

São José

Data	Aflu (m³/s)	Deflu (m³/s)
29/05/26	231	268
30/05/26	198	211
31/05/26	180	130

Passo Fundo

Data	V.U. (%)	Aflu (m³/s)	Deflu (m³/s)
29/05/2026	55,67	24	37
30/05/2026	55,92	57	17
31/05/2026	56,09	36	9

Barra Grande

Data	V.U.(%)	Aflu (m³/s)	Deflu (m³/s)
29/05/2026	36,53	168	152
30/05/2026	36,66	136	103
31/05/2026	36,88	125	68

Legenda:
 Usina com reservatório
 Usina a fio d'água