




Legenda:

-  Usina com reservatório
-  Usina a fio d'água
-  Estação fluviométrica

UHE Itaipu Hotel Cataratas

Data	Q diária (m³/s)
26/05/26	1.453
27/05/26	1.169
28/05/26	1.023
29/05/26	1.042

Atualizado em:
29/05/26 14:00

Salto Caxias

Data	Aflu (m³/s)	Deflu (m³/s)
26/05/26	799	910
27/05/26	1.156	775
28/05/26	1.263	914

Salto Osório

Data	Aflu (m³/s)	Deflu (m³/s)
26/05/26	463	527
27/05/26	406	419
28/05/26	436	481

Jordão

Data	V.U. (%)	Aflu (m³/s)	Deflu (m³/s)
26/05/26	104,41	225	78
27/05/26	103,73	222	91
28/05/26	103,33	194	65

Fundão

Data	Aflu (m³/s)	Deflu (m³/s)
26/05/26	152	154
27/05/26	150	149
28/05/26	141	142

Santa Clara

Data	V.U. (%)	Aflu (m³/s)	Deflu (m³/s)
26/05/26	100,73	148	155
27/05/26	100,97	164	157
28/05/26	100,73	138	145

Túnel de derivação

Data	Vazão Transferida (m³/s)
26/05/26	142
27/05/26	133
28/05/26	130

Baixo Iguaçu

Data	Aflu (m³/s)	Deflu (m³/s)
26/05/26	1.074	1.071
27/05/26	936	854
28/05/26	1.130	1.095

Salto Santiago

Data	V.U. (%)	Aflu (m³/s)	Deflu (m³/s)
26/05/26	51,43	940	448
27/05/26	52,31	804	388
28/05/26	53,27	864	407

Segredo

Data	V.U. (%)	Aflu (m³/s)	Deflu (m³/s)
26/05/26	87,21	1.142	568
27/05/26	95,87	938	553
28/05/26	93,81	725	817

Foz do Areia

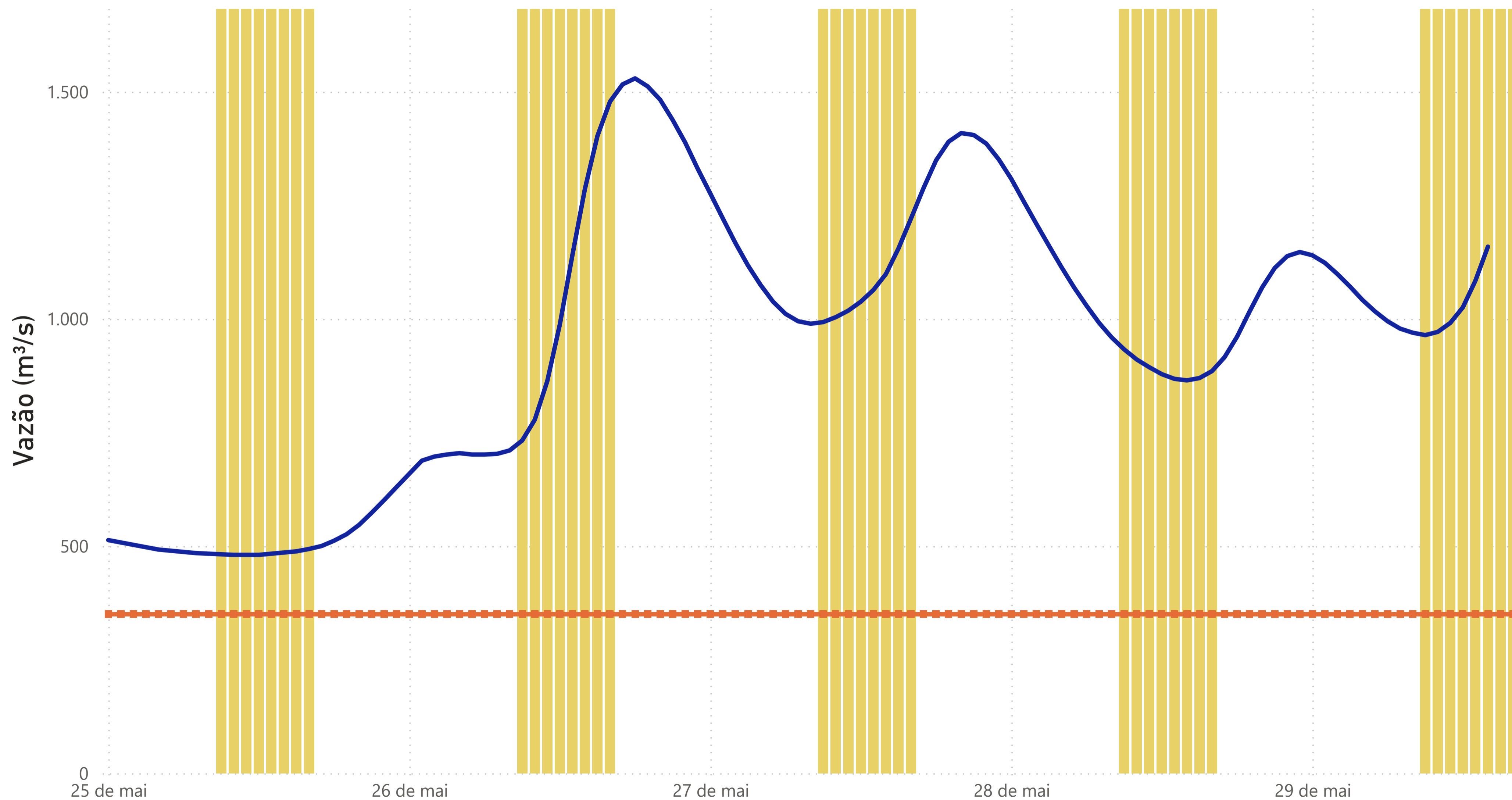
Data	V.U. (%)	Aflu (m³/s)	Deflu (m³/s)
26/05/26	70,18	1.095	507
27/05/26	71,76	1.169	476
28/05/26	73,26	1.038	376

Rio Paraná

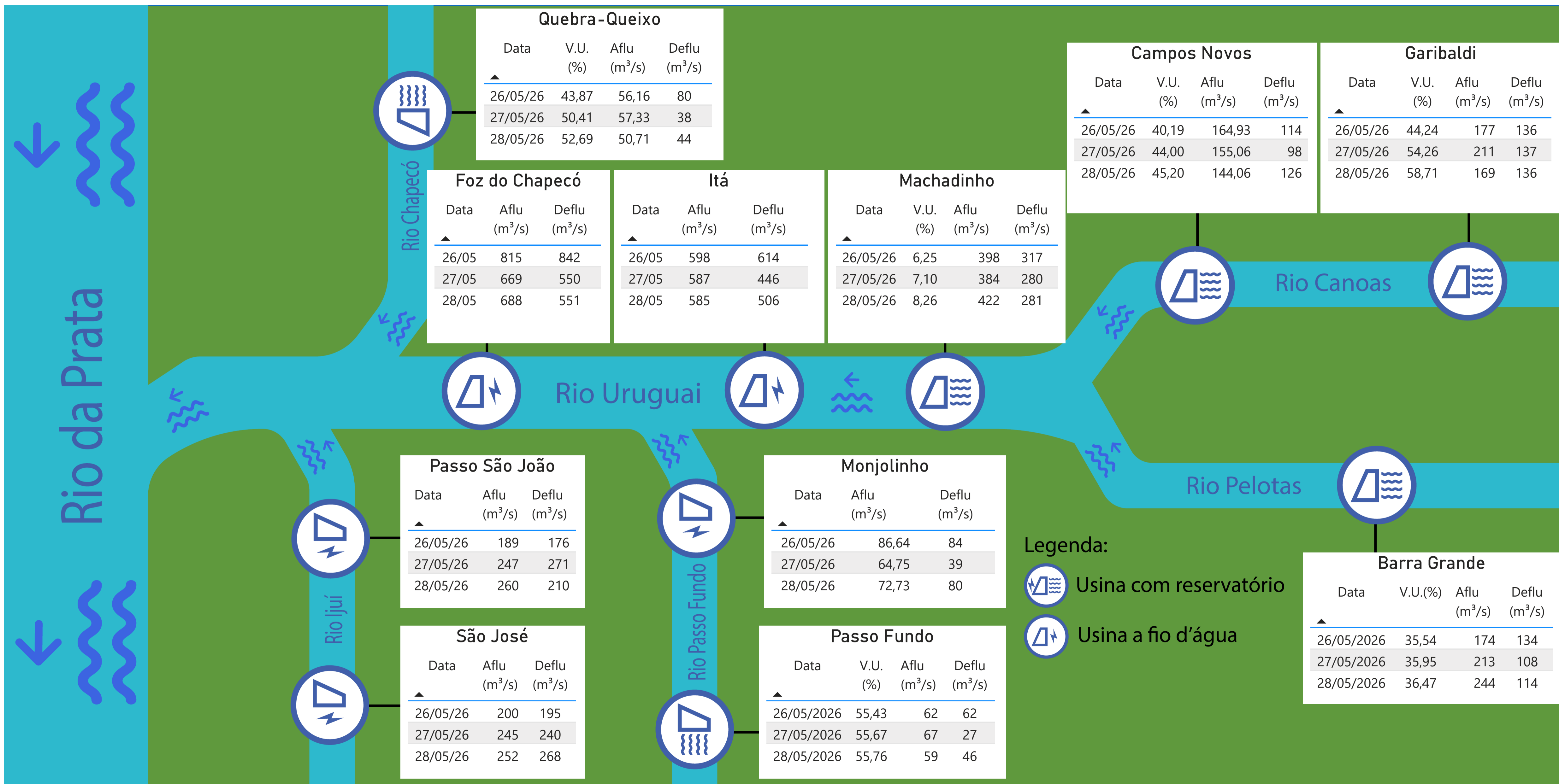
Rio Iguaçu

Rio Jordão

Estação Fluviométrica - Hotel Cataratas



● Funcionamento do Parque Nacional do Iguaçu (das 9h às 16h) ● Vazão (m³/s) ■ Vazão mínima para beleza cênica (350 m³/s)



Quebra-Queixo

Data	V.U. (%)	Aflu (m³/s)	Deflu (m³/s)
26/05/26	43,87	56,16	80
27/05/26	50,41	57,33	38
28/05/26	52,69	50,71	44

Campos Novos

Data	V.U. (%)	Aflu (m³/s)	Deflu (m³/s)
26/05/26	40,19	164,93	114
27/05/26	44,00	155,06	98
28/05/26	45,20	144,06	126

Garibaldi

Data	V.U. (%)	Aflu (m³/s)	Deflu (m³/s)
26/05/26	44,24	177	136
27/05/26	54,26	211	137
28/05/26	58,71	169	136

Foz do Chapecó

Data	Aflu (m³/s)	Deflu (m³/s)
26/05	815	842
27/05	669	550
28/05	688	551

Itá

Data	Aflu (m³/s)	Deflu (m³/s)
26/05	598	614
27/05	587	446
28/05	585	506

Machadinho

Data	V.U. (%)	Aflu (m³/s)	Deflu (m³/s)
26/05/26	6,25	398	317
27/05/26	7,10	384	280
28/05/26	8,26	422	281

Passo São João

Data	Aflu (m³/s)	Deflu (m³/s)
26/05/26	189	176
27/05/26	247	271
28/05/26	260	210

Monjolinho

Data	Aflu (m³/s)	Deflu (m³/s)
26/05/26	86,64	84
27/05/26	64,75	39
28/05/26	72,73	80

São José

Data	Aflu (m³/s)	Deflu (m³/s)
26/05/26	200	195
27/05/26	245	240
28/05/26	252	268

Passo Fundo

Data	V.U. (%)	Aflu (m³/s)	Deflu (m³/s)
26/05/2026	55,43	62	62
27/05/2026	55,67	67	27
28/05/2026	55,76	59	46

Legenda:
 Usina com reservatório
 Usina a fio d'água

Barra Grande

Data	V.U.(%)	Aflu (m³/s)	Deflu (m³/s)
26/05/2026	35,54	174	134
27/05/2026	35,95	213	108
28/05/2026	36,47	244	114