




Legenda:

-  Usina com reservatório
-  Usina a fio d'água
-  Estação fluviométrica

Jordão			
Data	V.U. (%)	Aflu (m³/s)	Deflu (m³/s)
25/05/26	102,82	221	73
26/05/26	104,41	225	78
27/05/26	103,73	222	91

Fundão		
Data	Aflu (m³/s)	Deflu (m³/s)
25/05/26	172	177
26/05/26	152	154
27/05/26	150	149

Santa Clara			
Data	V.U. (%)	Aflu (m³/s)	Deflu (m³/s)
25/05/26	100,97	136	173
26/05/26	100,73	148	155
27/05/26	100,97	164	157

UHE Itaipu Hotel Cataratas	
Data	Q diária (m³/s)
25/05/26	541
26/05/26	1.064
27/05/26	1.169
28/05/26	1.030

Atualizado em:  
28/05/26 14:00

Salto Caxias		
Data	Aflu (m³/s)	Deflu (m³/s)
25/05/26	764	1.002
26/05/26	799	910
27/05/26	1.156	775

Salto Osório		
Data	Aflu (m³/s)	Deflu (m³/s)
25/05/26	671	568
26/05/26	463	527
27/05/26	406	419

Rio Jordão

Túnel de derivação

Data	Vazão Transferida (m³/s)
25/05/26	149
26/05/26	142
27/05/26	133

Rio Paraná

Rio Iguaçu

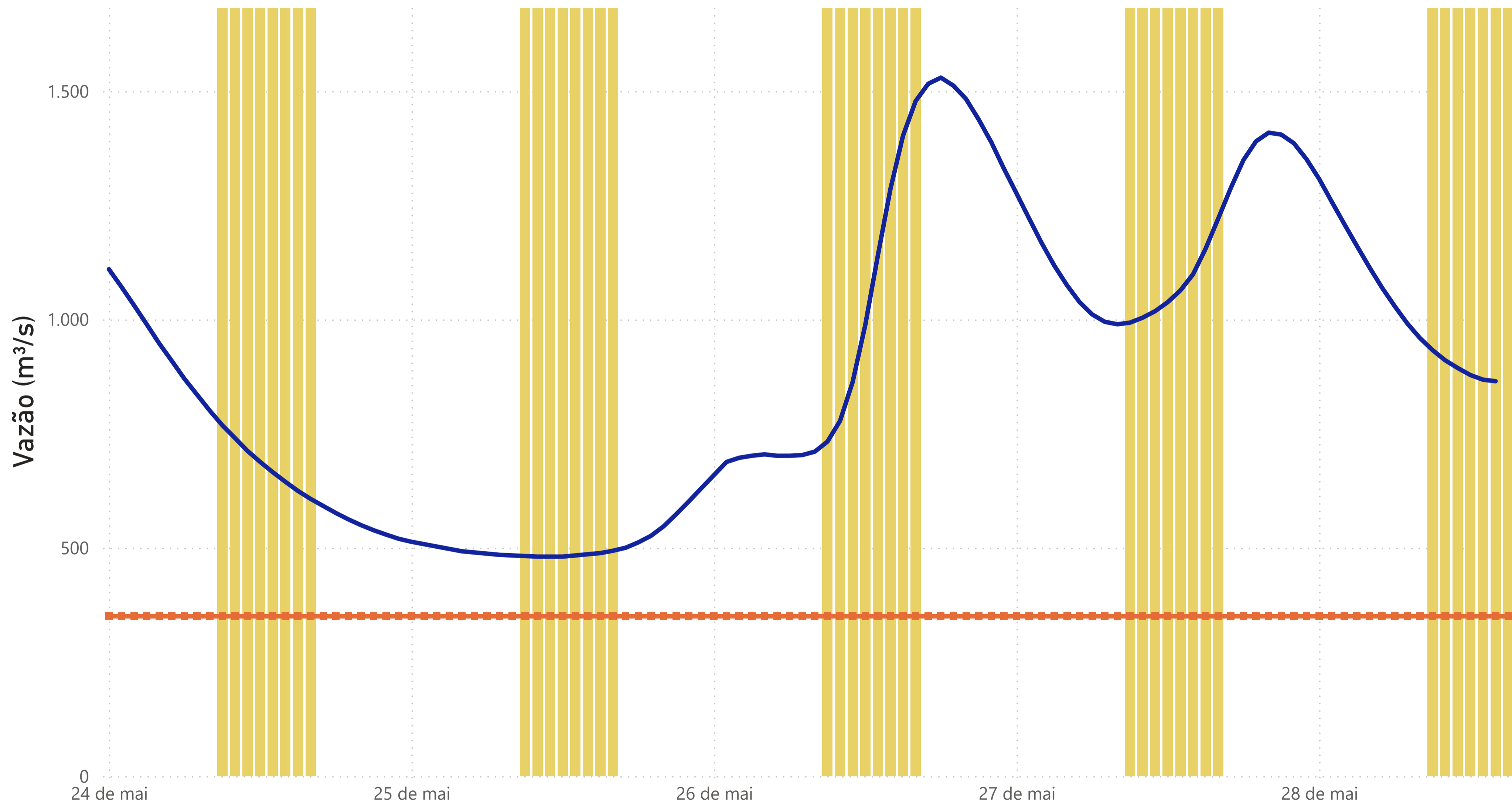
Baixo Iguaçu		
Data	Aflu (m³/s)	Deflu (m³/s)
25/05/26	1.098	1.101
26/05/26	1.074	1.071
27/05/26	936	854

Salto Santiago			
Data	V.U. (%)	Aflu (m³/s)	Deflu (m³/s)
25/05/26	50,48	769	592
26/05/26	51,43	901	448
27/05/26	52,06	685	388

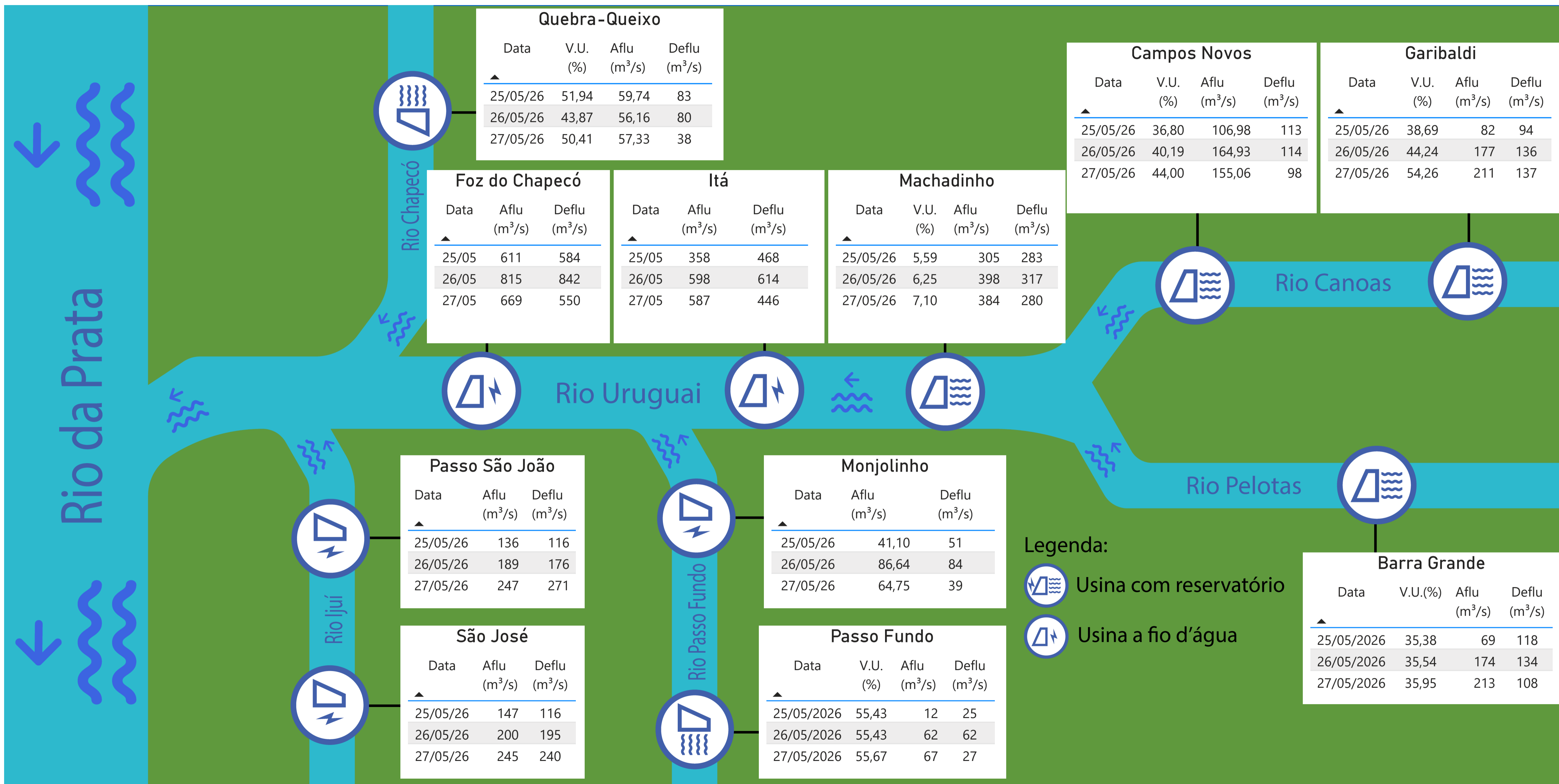
Segredo			
Data	V.U. (%)	Aflu (m³/s)	Deflu (m³/s)
25/05/26	74,28	658	577
26/05/26	87,21	1.142	568
27/05/26	95,87	938	553

Foz do Areia			
Data	V.U. (%)	Aflu (m³/s)	Deflu (m³/s)
25/05/26	68,85	931	408
26/05/26	70,18	1.095	507
27/05/26	71,76	1.169	476

## Estação Fluviométrica - Hotel Cataratas



● Funcionamento do Parque Nacional do Iguaçu (das 9h às 16h) ● Vazão (m³/s) ■ Vazão mínima para beleza cênica (350 m³/s)



### Quebra-Queixo

Data	V.U. (%)	Aflu (m³/s)	Deflu (m³/s)
25/05/26	51,94	59,74	83
26/05/26	43,87	56,16	80
27/05/26	50,41	57,33	38

### Campos Novos

Data	V.U. (%)	Aflu (m³/s)	Deflu (m³/s)
25/05/26	36,80	106,98	113
26/05/26	40,19	164,93	114
27/05/26	44,00	155,06	98

### Garibaldi

Data	V.U. (%)	Aflu (m³/s)	Deflu (m³/s)
25/05/26	38,69	82	94
26/05/26	44,24	177	136
27/05/26	54,26	211	137

### Foz do Chapecó

Data	Aflu (m³/s)	Deflu (m³/s)
25/05	611	584
26/05	815	842
27/05	669	550

### Itá

Data	Aflu (m³/s)	Deflu (m³/s)
25/05	358	468
26/05	598	614
27/05	587	446

### Machadinho

Data	V.U. (%)	Aflu (m³/s)	Deflu (m³/s)
25/05/26	5,59	305	283
26/05/26	6,25	398	317
27/05/26	7,10	384	280

### Passo São João

Data	Aflu (m³/s)	Deflu (m³/s)
25/05/26	136	116
26/05/26	189	176
27/05/26	247	271

### Monjolinho

Data	Aflu (m³/s)	Deflu (m³/s)
25/05/26	41,10	51
26/05/26	86,64	84
27/05/26	64,75	39

### São José

Data	Aflu (m³/s)	Deflu (m³/s)
25/05/26	147	116
26/05/26	200	195
27/05/26	245	240

### Passo Fundo

Data	V.U. (%)	Aflu (m³/s)	Deflu (m³/s)
25/05/2026	55,43	12	25
26/05/2026	55,43	62	62
27/05/2026	55,67	67	27

### Barra Grande

Data	V.U.(%)	Aflu (m³/s)	Deflu (m³/s)
25/05/2026	35,38	69	118
26/05/2026	35,54	174	134
27/05/2026	35,95	213	108

Legenda:  
 Usina com reservatório  
 Usina a fio d'água