




Legenda:

-  Usina com reservatório
-  Usina a fio d'água
-  Estação fluviométrica

UHE Itaipu Hotel Cataratas

Data	Q diária (m³/s)
24/05/26	566
25/05/26	509
26/05/26	1.064
27/05/26	1.074

Atualizado em:
27/05/26 14:00

Salto Caxias

Data	Aflu (m³/s)	Deflu (m³/s)
24/05/26	343	359
25/05/26	764	1.002
26/05/26	799	910

Salto Osório

Data	Aflu (m³/s)	Deflu (m³/s)
24/05/26	157	131
25/05/26	671	568
26/05/26	463	527

Jordão

Data	V.U. (%)	Aflu (m³/s)	Deflu (m³/s)
24/05/26	103,33	161	22
25/05/26	102,82	221	73
26/05/26	104,41	225	78

Fundão

Data	Aflu (m³/s)	Deflu (m³/s)
24/05/26	128	126
25/05/26	172	177
26/05/26	152	154

Santa Clara

Data	V.U. (%)	Aflu (m³/s)	Deflu (m³/s)
24/05/26	102,18	139	122
25/05/26	100,97	136	173
26/05/26	100,73	148	155

Túnel de derivação

Data	Vazão Transferida (m³/s)
24/05/26	140
25/05/26	149
26/05/26	142

Baixo Iguaçu

Data	Aflu (m³/s)	Deflu (m³/s)
24/05/26	410	503
25/05/26	1.098	1.101
26/05/26	1.074	1.071

Salto Santiago

Data	V.U. (%)	Aflu (m³/s)	Deflu (m³/s)
24/05/26	50,11	497	125
25/05/26	50,48	769	592
26/05/26	51,23	802	448

Segredo

Data	V.U. (%)	Aflu (m³/s)	Deflu (m³/s)
24/05/26	72,45	297	342
25/05/26	74,28	658	577
26/05/26	87,21	1.142	568

Foz do Areia

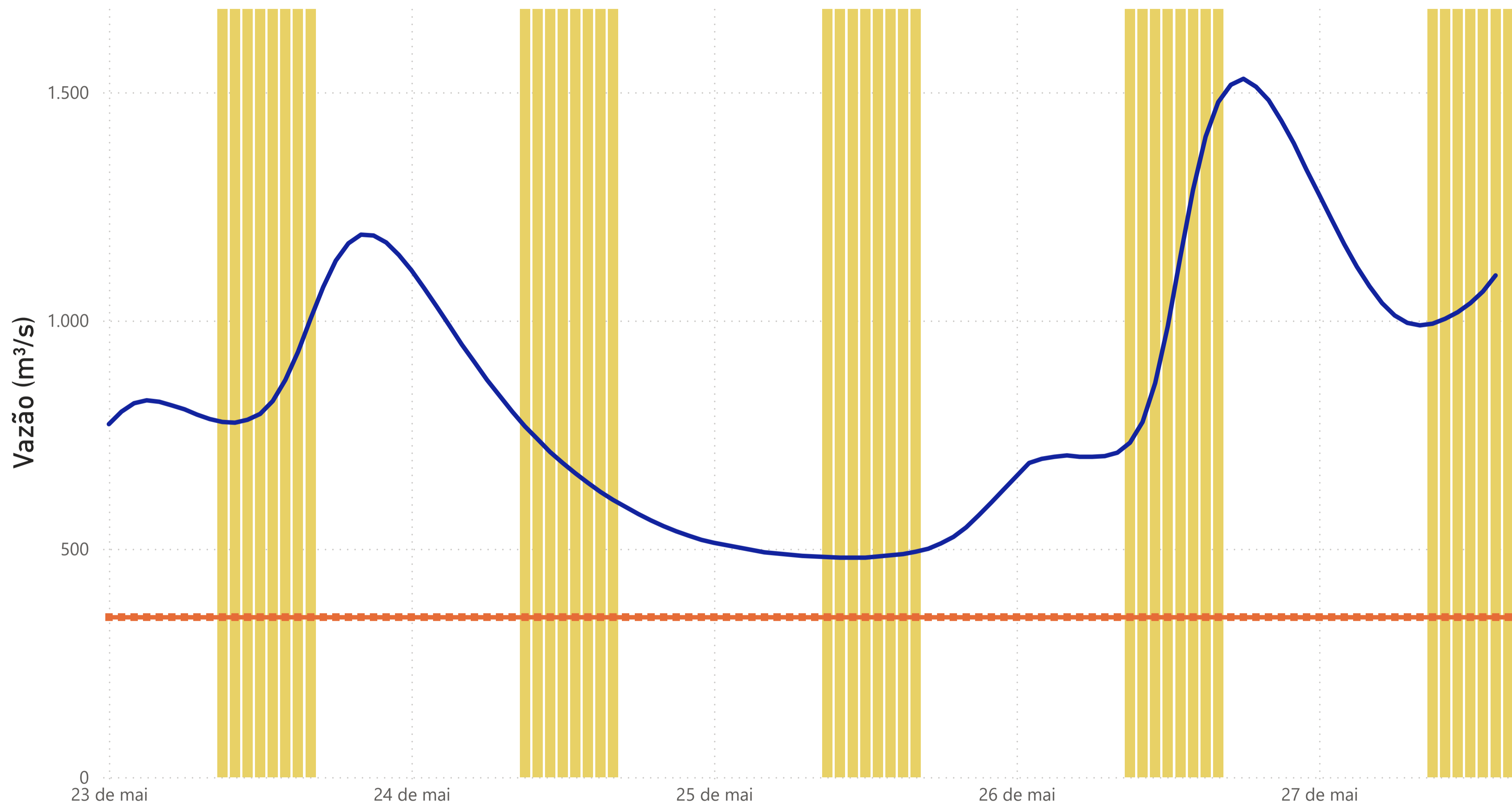
Data	V.U. (%)	Aflu (m³/s)	Deflu (m³/s)
24/05/26	67,66	934	30
25/05/26	68,85	931	408
26/05/26	70,18	1.095	507

Rio Paraná

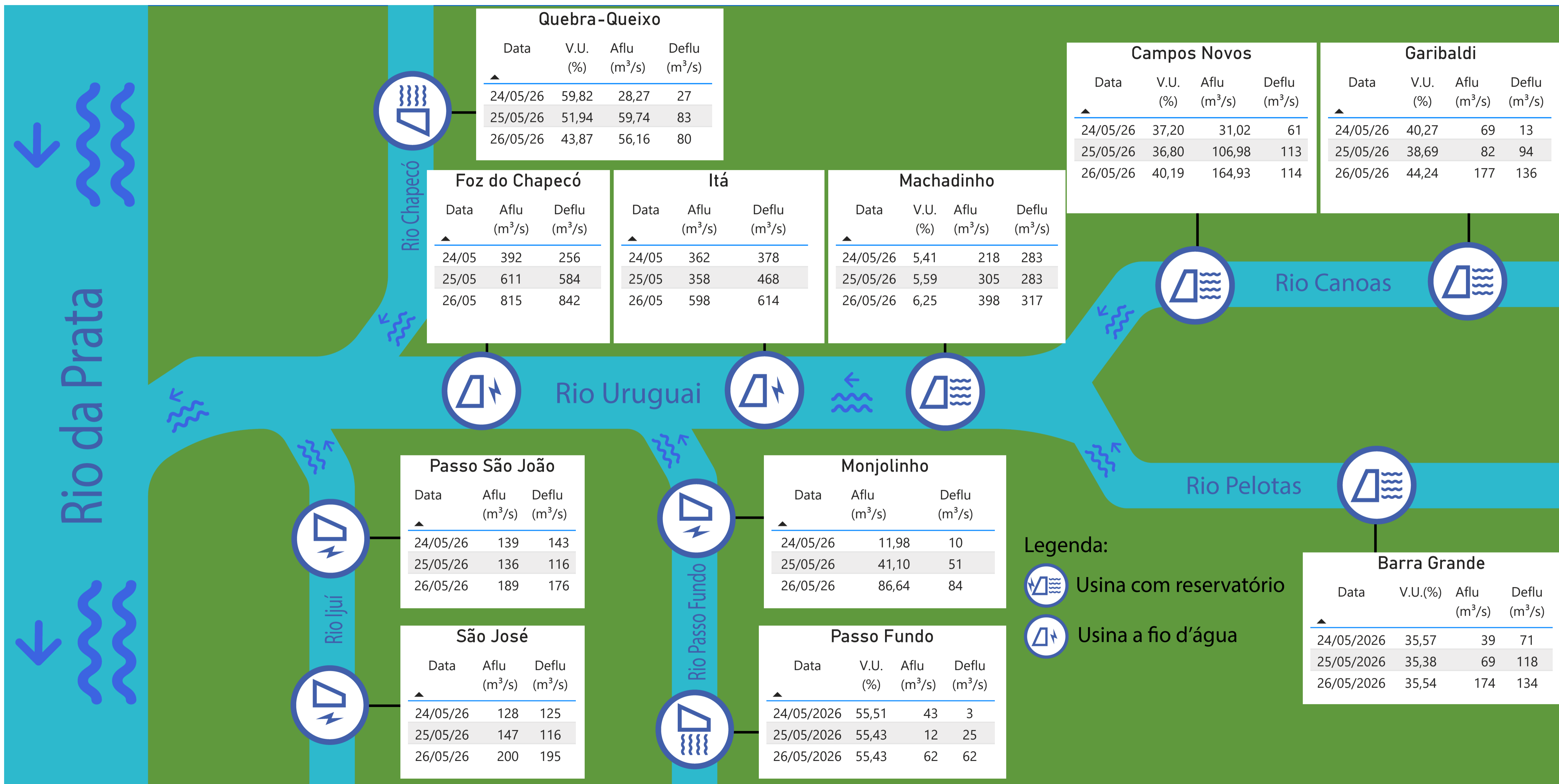
Rio Jordão

Rio Iguaçu

Estação Fluviométrica - Hotel Cataratas



● Funcionamento do Parque Nacional do Iguaçu (das 9h às 16h) ● Vazão (m³/s) ■ Vazão mínima para beleza cênica (350 m³/s)



Quebra-Queixo

Data	V.U. (%)	Aflu (m³/s)	Deflu (m³/s)
24/05/26	59,82	28,27	27
25/05/26	51,94	59,74	83
26/05/26	43,87	56,16	80

Campos Novos

Data	V.U. (%)	Aflu (m³/s)	Deflu (m³/s)
24/05/26	37,20	31,02	61
25/05/26	36,80	106,98	113
26/05/26	40,19	164,93	114

Garibaldi

Data	V.U. (%)	Aflu (m³/s)	Deflu (m³/s)
24/05/26	40,27	69	13
25/05/26	38,69	82	94
26/05/26	44,24	177	136

Foz do Chapecó

Data	Aflu (m³/s)	Deflu (m³/s)
24/05	392	256
25/05	611	584
26/05	815	842

Itá

Data	Aflu (m³/s)	Deflu (m³/s)
24/05	362	378
25/05	358	468
26/05	598	614

Machadinho

Data	V.U. (%)	Aflu (m³/s)	Deflu (m³/s)
24/05/26	5,41	218	283
25/05/26	5,59	305	283
26/05/26	6,25	398	317

Passo São João

Data	Aflu (m³/s)	Deflu (m³/s)
24/05/26	139	143
25/05/26	136	116
26/05/26	189	176

Monjolinho

Data	Aflu (m³/s)	Deflu (m³/s)
24/05/26	11,98	10
25/05/26	41,10	51
26/05/26	86,64	84

São José

Data	Aflu (m³/s)	Deflu (m³/s)
24/05/26	128	125
25/05/26	147	116
26/05/26	200	195

Passo Fundo

Data	V.U. (%)	Aflu (m³/s)	Deflu (m³/s)
24/05/2026	55,51	43	3
25/05/2026	55,43	12	25
26/05/2026	55,43	62	62

Barra Grande

Data	V.U.(%)	Aflu (m³/s)	Deflu (m³/s)
24/05/2026	35,57	39	71
25/05/2026	35,38	69	118
26/05/2026	35,54	174	134

Legenda:
 Usina com reservatório
 Usina a fio d'água