




Legenda:

-  Usina com reservatório
-  Usina a fio d'água
-  Estação fluviométrica

**UHE Itaipu Hotel Cataratas**

Data	Q diária (m³/s)
23/05/26	1.111
24/05/26	745
25/05/26	509
26/05/26	814

Atualizado em:  
26/05/26 14:00

**Salto Caxias**

Data	Aflu (m³/s)	Deflu (m³/s)
23/05/26	401	322
24/05/26	343	359
25/05/26	764	1.002

**Salto Osório**

Data	Aflu (m³/s)	Deflu (m³/s)
23/05/26	258	239
24/05/26	157	131
25/05/26	671	568

**Jordão**

Data	V.U. (%)	Aflu (m³/s)	Deflu (m³/s)
23/05/26	103,73	202	55
24/05/26	103,33	161	22
25/05/26	102,82	221	73

**Fundão**

Data	Aflu (m³/s)	Deflu (m³/s)
23/05/26	157	157
24/05/26	128	126
25/05/26	172	177

**Santa Clara**

Data	V.U. (%)	Aflu (m³/s)	Deflu (m³/s)
23/05/26	101,62	150	155
24/05/26	102,18	139	122
25/05/26	100,97	136	173

**Túnel de derivação**

Data	Vazão Transferida (m³/s)
23/05/26	147
24/05/26	140
25/05/26	149

**Baixo Iguaçu**

Data	Aflu (m³/s)	Deflu (m³/s)
23/05/26	350	347
24/05/26	410	503
25/05/26	1.098	1.101

**Salto Santiago**

Data	V.U. (%)	Aflu (m³/s)	Deflu (m³/s)
23/05/26	49,33	769	204
24/05/26	50,11	497	125
25/05/26	50,48	769	592

**Segredo**

Data	V.U. (%)	Aflu (m³/s)	Deflu (m³/s)
23/05/26	73,47	499	553
24/05/26	72,45	297	342
25/05/26	74,28	658	577

**Foz do Areia**

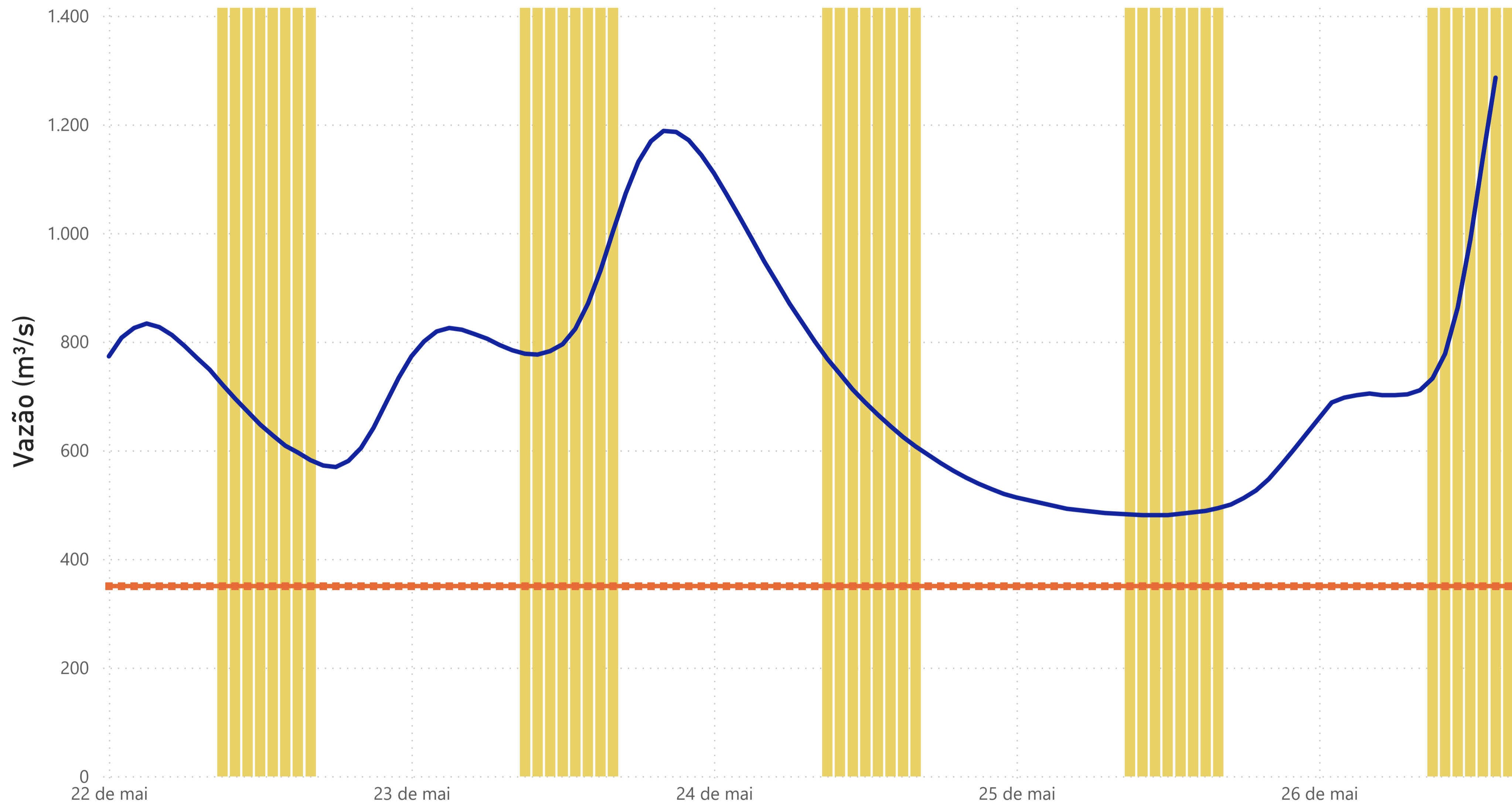
Data	V.U. (%)	Aflu (m³/s)	Deflu (m³/s)
23/05/26	65,61	965	200
24/05/26	67,66	934	30
25/05/26	68,85	931	408

Rio Paraná

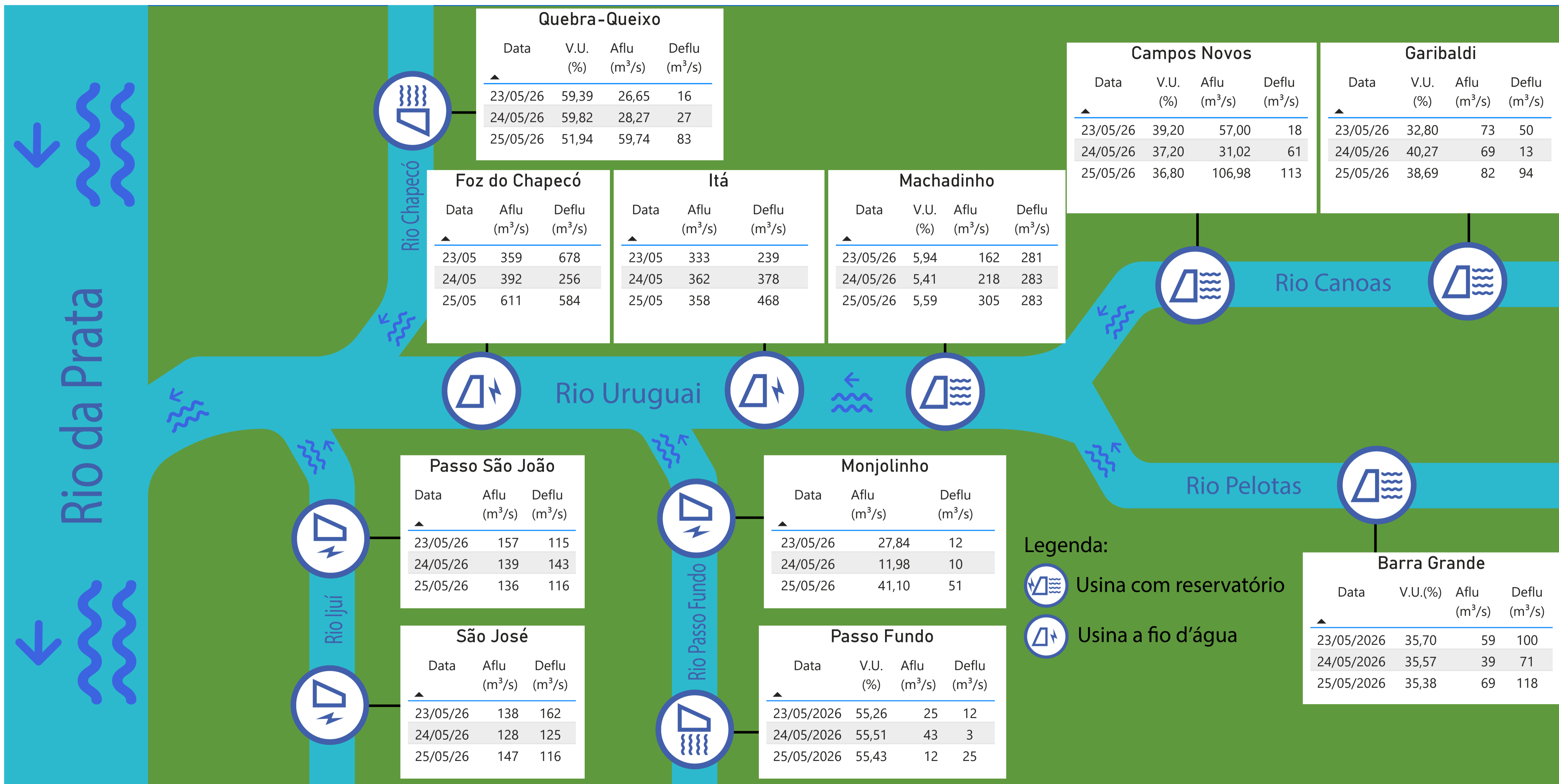
Rio Iguaçu

Rio Jordão

## Estação Fluviométrica - Hotel Cataratas



● Funcionamento do Parque Nacional do Iguaçu (das 9h às 16h) ● Vazão (m³/s) ■ Vazão mínima para beleza cênica (350 m³/s)



**Quebra-Queixo**

Data	V.U. (%)	Aflu (m³/s)	Deflu (m³/s)
23/05/26	59,39	26,65	16
24/05/26	59,82	28,27	27
25/05/26	51,94	59,74	83

**Campos Novos**

Data	V.U. (%)	Aflu (m³/s)	Deflu (m³/s)
23/05/26	39,20	57,00	18
24/05/26	37,20	31,02	61
25/05/26	36,80	106,98	113

**Garibaldi**

Data	V.U. (%)	Aflu (m³/s)	Deflu (m³/s)
23/05/26	32,80	73	50
24/05/26	40,27	69	13
25/05/26	38,69	82	94

**Foz do Chapecó**

Data	Aflu (m³/s)	Deflu (m³/s)
23/05	359	678
24/05	392	256
25/05	611	584

**Itá**

Data	Aflu (m³/s)	Deflu (m³/s)
23/05	333	239
24/05	362	378
25/05	358	468

**Machadinho**

Data	V.U. (%)	Aflu (m³/s)	Deflu (m³/s)
23/05/26	5,94	162	281
24/05/26	5,41	218	283
25/05/26	5,59	305	283

**Passo São João**

Data	Aflu (m³/s)	Deflu (m³/s)
23/05/26	157	115
24/05/26	139	143
25/05/26	136	116

**Monjolinho**

Data	Aflu (m³/s)	Deflu (m³/s)
23/05/26	27,84	12
24/05/26	11,98	10
25/05/26	41,10	51

**São José**

Data	Aflu (m³/s)	Deflu (m³/s)
23/05/26	138	162
24/05/26	128	125
25/05/26	147	116

**Passo Fundo**

Data	V.U. (%)	Aflu (m³/s)	Deflu (m³/s)
23/05/2026	55,26	25	12
24/05/2026	55,51	43	3
25/05/2026	55,43	12	25

**Barra Grande**

Data	V.U.(%)	Aflu (m³/s)	Deflu (m³/s)
23/05/2026	35,70	59	100
24/05/2026	35,57	39	71
25/05/2026	35,38	69	118

**Legenda:**  
 Usina com reservatório  
 Usina a fio d'água