




Legenda:

-  Usina com reservatório
-  Usina a fio d'água
-  Estação fluviométrica

UHE Itaipu Hotel Cataratas

Data	Q diária (m³/s)
22/05/26	619
23/05/26	919
24/05/26	745
25/05/26	490

Atualizado em:
25/05/26 14:00

Salto Caxias

Data	Aflu (m³/s)	Deflu (m³/s)
22/05/26	675	738
23/05/26	401	322
24/05/26	343	359

Salto Osório

Data	Aflu (m³/s)	Deflu (m³/s)
22/05/26	359	442
23/05/26	258	239
24/05/26	157	131

Jordão

Data	V.U. (%)	Aflu (m³/s)	Deflu (m³/s)
22/05/26	103,73	211	61
23/05/26	103,73	202	55
24/05/26	103,33	161	22

Fundão

Data	Aflu (m³/s)	Deflu (m³/s)
22/05/26	165	166
23/05/26	157	157
24/05/26	128	126

Santa Clara

Data	V.U. (%)	Aflu (m³/s)	Deflu (m³/s)
22/05/26	101,78	162	167
23/05/26	101,62	150	155
24/05/26	102,18	139	122

Túnel de derivação

Data	Vazão Transferida (m³/s)
22/05/26	150
23/05/26	147
24/05/26	140

Baixo Iguaçu

Data	Aflu (m³/s)	Deflu (m³/s)
22/05/26	792	862
23/05/26	350	347
24/05/26	410	503

Salto Santiago

Data	V.U. (%)	Aflu (m³/s)	Deflu (m³/s)
22/05/26	48,14	939	300
23/05/26	49,33	769	204
24/05/26	50,11	497	125

Segredo

Data	V.U. (%)	Aflu (m³/s)	Deflu (m³/s)
22/05/26	74,69	922	669
23/05/26	73,47	499	553
24/05/26	72,45	297	342

Foz do Areia

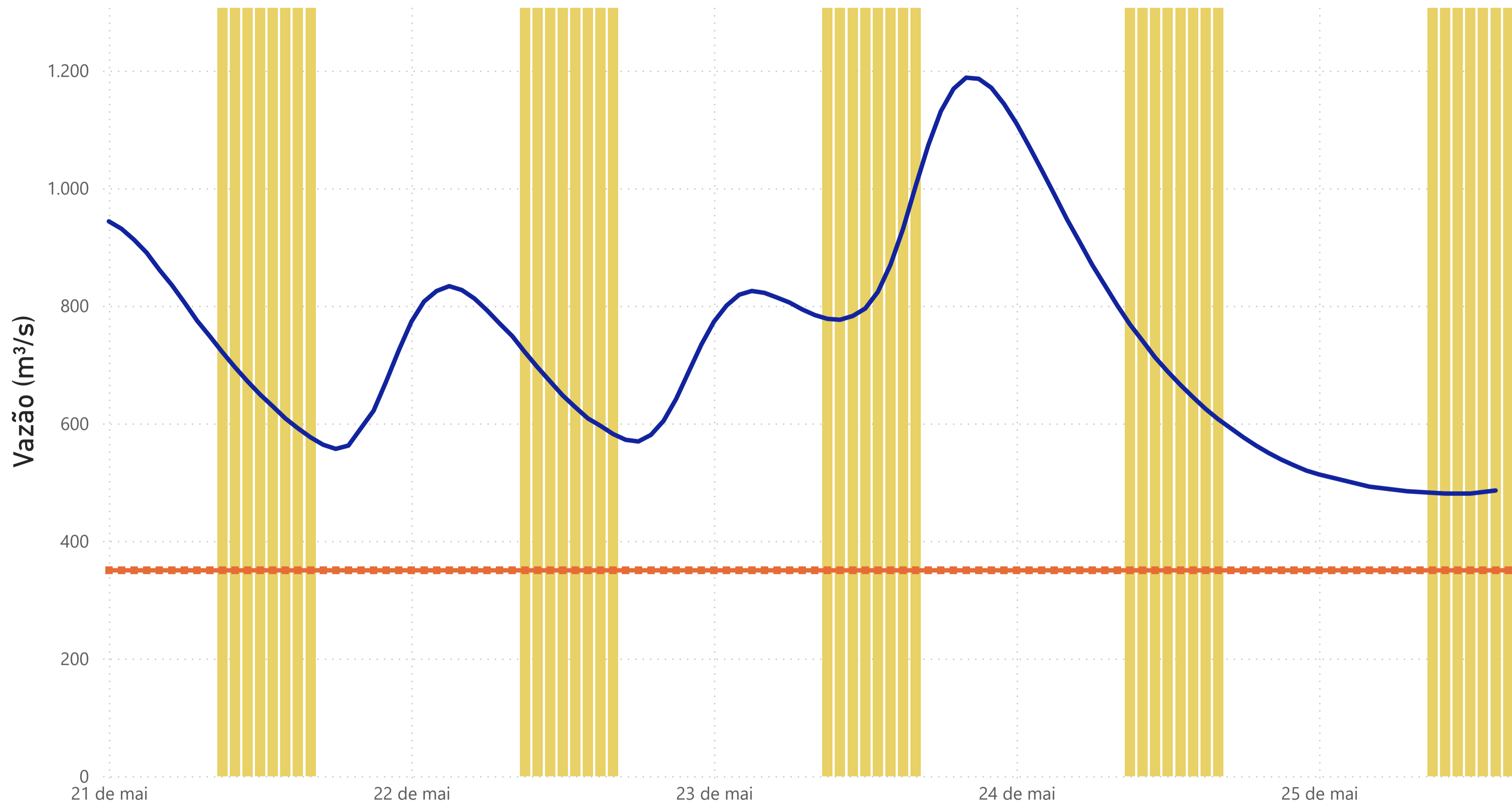
Data	V.U. (%)	Aflu (m³/s)	Deflu (m³/s)
22/05/26	63,87	926	635
23/05/26	65,61	965	200
24/05/26	67,66	934	30

Rio Paraná

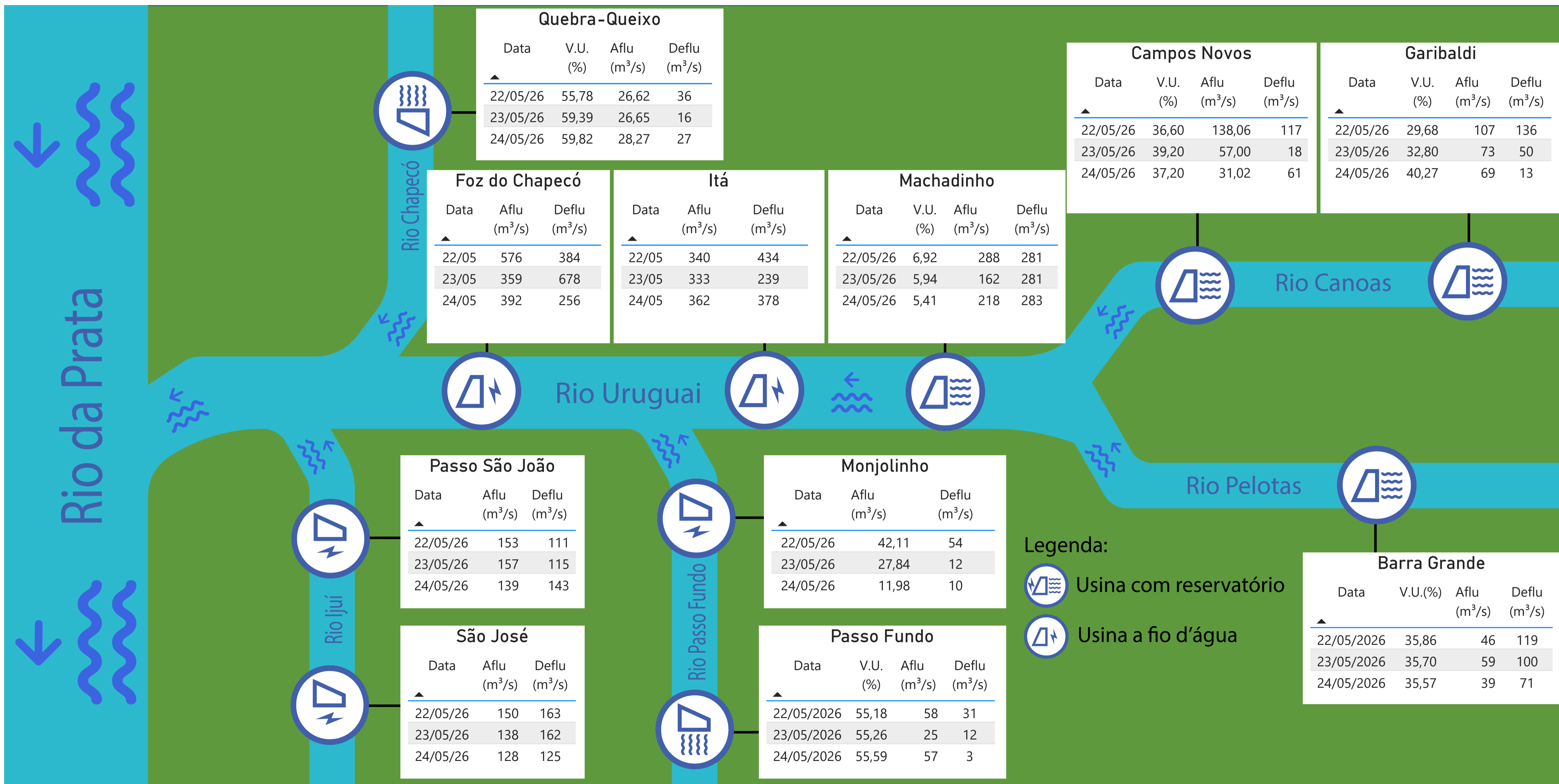
Rio Iguaçu

Rio Jordão

Estação Fluviométrica - Hotel Cataratas



● Funcionamento do Parque Nacional do Iguaçu (das 9h às 16h) ● Vazão (m³/s) ■ Vazão mínima para beleza cênica (350 m³/s)



Quebra-Queixo

Data	V.U. (%)	Aflu (m³/s)	Deflu (m³/s)
22/05/26	55,78	26,62	36
23/05/26	59,39	26,65	16
24/05/26	59,82	28,27	27

Campos Novos

Data	V.U. (%)	Aflu (m³/s)	Deflu (m³/s)
22/05/26	36,60	138,06	117
23/05/26	39,20	57,00	18
24/05/26	37,20	31,02	61

Garibaldi

Data	V.U. (%)	Aflu (m³/s)	Deflu (m³/s)
22/05/26	29,68	107	136
23/05/26	32,80	73	50
24/05/26	40,27	69	13

Foz do Chapecó

Data	Aflu (m³/s)	Deflu (m³/s)
22/05	576	384
23/05	359	678
24/05	392	256

Itá

Data	Aflu (m³/s)	Deflu (m³/s)
22/05	340	434
23/05	333	239
24/05	362	378

Machadinho

Data	V.U. (%)	Aflu (m³/s)	Deflu (m³/s)
22/05/26	6,92	288	281
23/05/26	5,94	162	281
24/05/26	5,41	218	283

Passo São João

Data	Aflu (m³/s)	Deflu (m³/s)
22/05/26	153	111
23/05/26	157	115
24/05/26	139	143

Monjolinho

Data	Aflu (m³/s)	Deflu (m³/s)
22/05/26	42,11	54
23/05/26	27,84	12
24/05/26	11,98	10

São José

Data	Aflu (m³/s)	Deflu (m³/s)
22/05/26	150	163
23/05/26	138	162
24/05/26	128	125

Passo Fundo

Data	V.U. (%)	Aflu (m³/s)	Deflu (m³/s)
22/05/2026	55,18	58	31
23/05/2026	55,26	25	12
24/05/2026	55,59	57	3

Barra Grande

Data	V.U.(%)	Aflu (m³/s)	Deflu (m³/s)
22/05/2026	35,86	46	119
23/05/2026	35,70	59	100
24/05/2026	35,57	39	71

Legenda:
 Usina com reservatório
 Usina a fio d'água