




Legenda:

-  Usina com reservatório
-  Usina a fio d'água
-  Estação fluviométrica

UHE Itaipu Hotel Cataratas	
Data	Q diária (m³/s)
19/05/26	494
20/05/26	785
21/05/26	719
22/05/26	744

Atualizado em:  
22/05/26 14:00

Salto Caxias		
Data	Aflu (m³/s)	Deflu (m³/s)
19/05/26	646	646
20/05/26	570	665
21/05/26	583	583

Salto Osório		
Data	Aflu (m³/s)	Deflu (m³/s)
19/05/26	440	408
20/05/26	322	367
21/05/26	377	403

Jordão			
Data	V.U. (%)	Aflu (m³/s)	Deflu (m³/s)
19/05/26	105,48	279	120
20/05/26	105,20	255	97
21/05/26	103,61	254	103

Fundão		
Data	Aflu (m³/s)	Deflu (m³/s)
19/05/26	235	235
20/05/26	219	218
21/05/26	195	201

Santa Clara			
Data	V.U. (%)	Aflu (m³/s)	Deflu (m³/s)
19/05/26	103,23	219	226
20/05/26	102,67	194	211
21/05/26	101,94	176	198

Data	Vazão Transferida (m³/s)
19/05/26	160
20/05/26	159
21/05/26	156

Baixo Iguaçu		
Data	Aflu (m³/s)	Deflu (m³/s)
19/05/26	743	777
20/05/26	699	606
21/05/26	653	593

Salto Santiago			
Data	V.U. (%)	Aflu (m³/s)	Deflu (m³/s)
19/05/26	45,19	716	353
20/05/26	46,15	758	298
21/05/26	46,80	664	356

Segredo			
Data	V.U. (%)	Aflu (m³/s)	Deflu (m³/s)
19/05/26	59,85	433	433
20/05/26	62,49	628	511
21/05/26	68,99	728	439

Foz do Areia			
Data	V.U. (%)	Aflu (m³/s)	Deflu (m³/s)
19/05/26	60,63	1.028	141
20/05/26	62,11	967	315
21/05/26	63,21	978	494

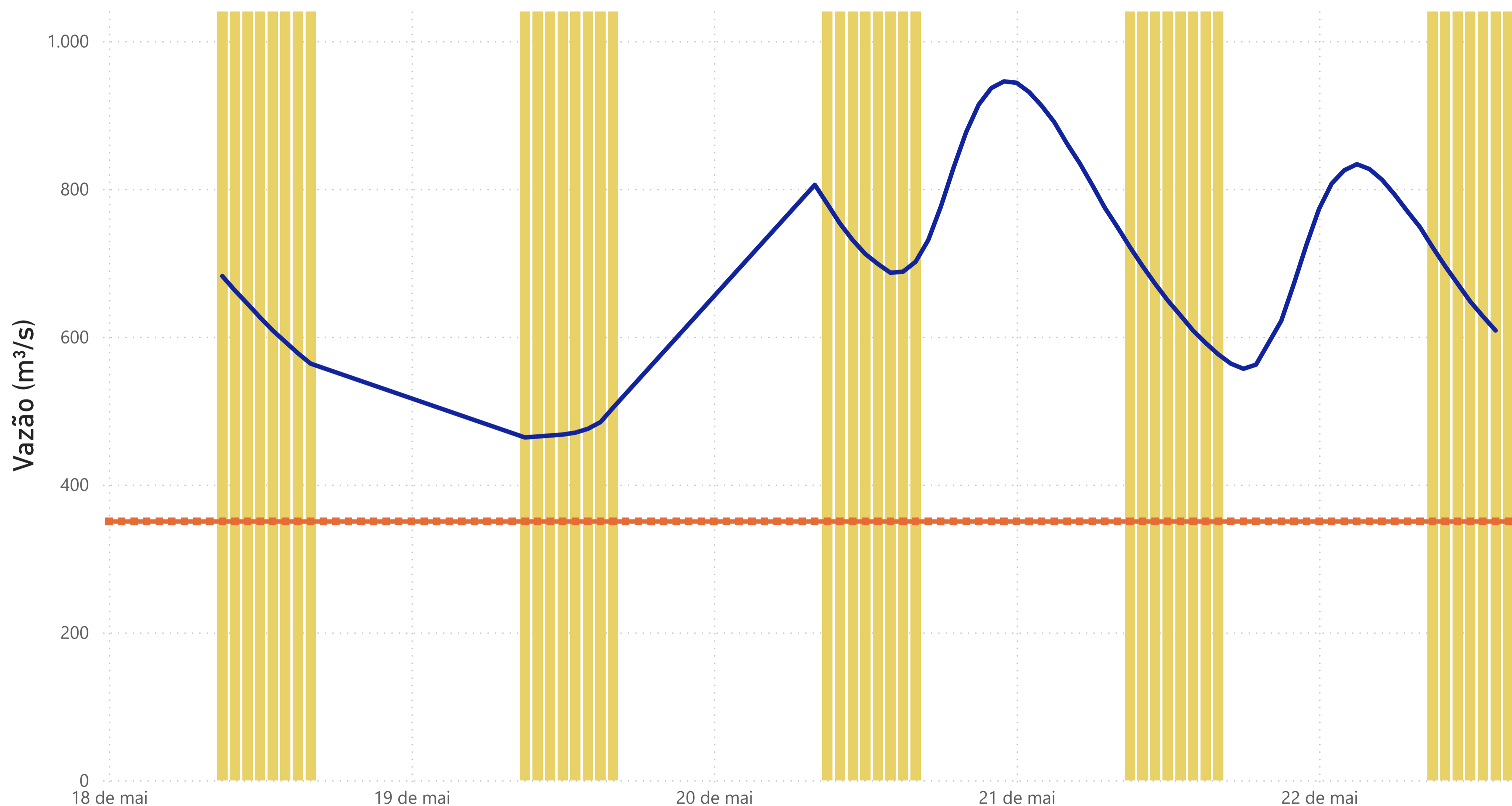
Rio Paraná

Rio Iguaçu

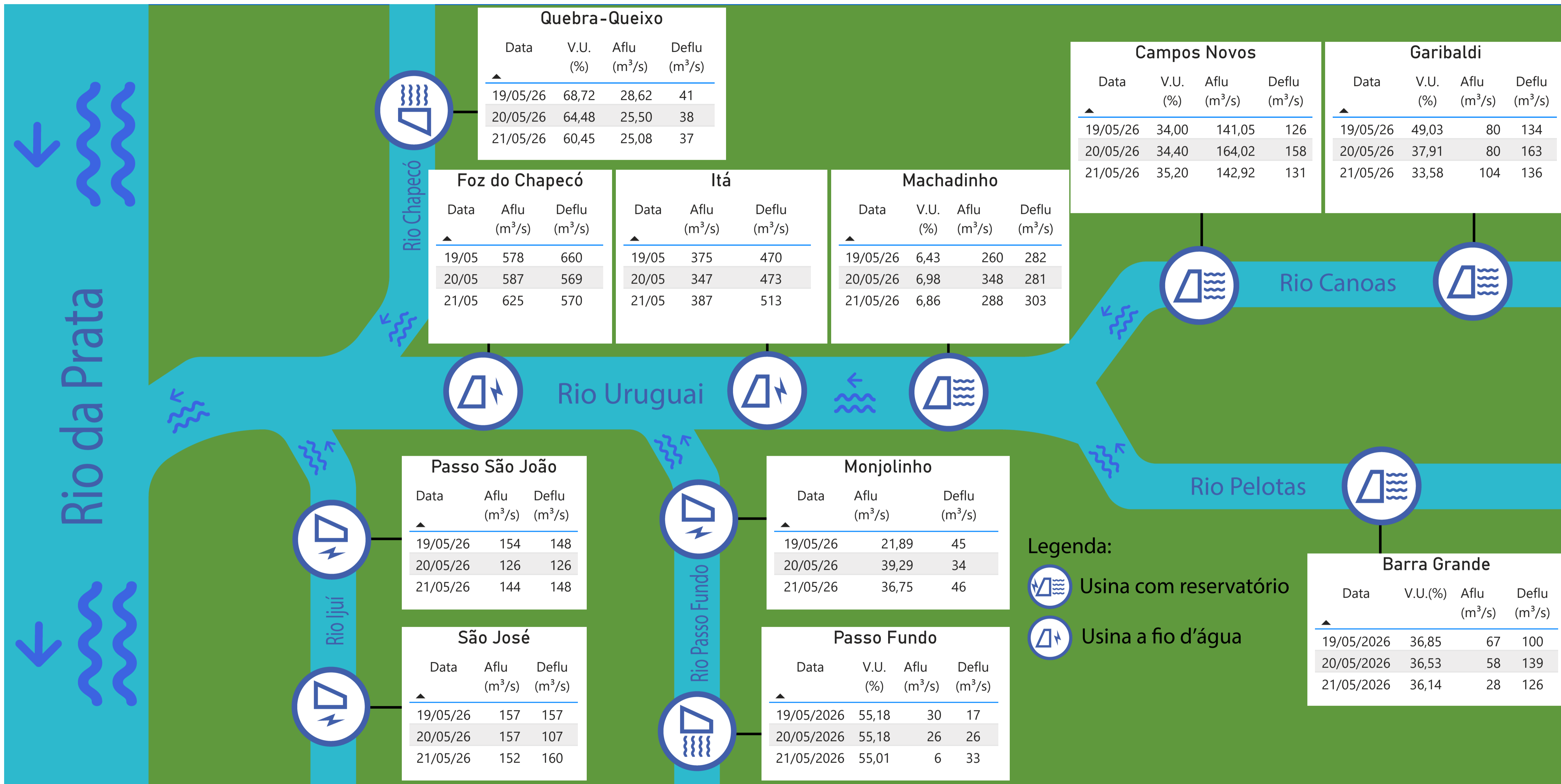
Rio Jordão

Túnel de derivação

## Estação Fluviométrica - Hotel Cataratas



● Funcionamento do Parque Nacional do Iguaçu (das 9h às 16h) ● Vazão (m³/s) ■ Vazão mínima para beleza cênica (350 m³/s)



Legenda:  
 Usina com reservatório  
 Usina a fio d'água