




Legenda:

-  Usina com reservatório
-  Usina a fio d'água
-  Estação fluviométrica

**UHE Itaipu Hotel Cataratas**

Data	Q diária (m³/s)
18/05/26	571
19/05/26	475
20/05/26	785
21/05/26	778

Atualizado em:  
21/05/26 14:00

**Salto Caxias**

Data	Aflu (m³/s)	Deflu (m³/s)
18/05/26	529	561
19/05/26	646	646
20/05/26	570	665

**Salto Osório**

Data	Aflu (m³/s)	Deflu (m³/s)
18/05/26	494	321
19/05/26	440	408
20/05/26	322	367

**Jordão**

Data	V.U. (%)	Aflu (m³/s)	Deflu (m³/s)
18/05/26	105,76	326	167
19/05/26	105,48	279	120
20/05/26	105,20	255	97

**Fundão**

Data	Aflu (m³/s)	Deflu (m³/s)
18/05/26	258	259
19/05/26	235	235
20/05/26	219	218

**Santa Clara**

Data	V.U. (%)	Aflu (m³/s)	Deflu (m³/s)
18/05/26	103,48	252	259
19/05/26	103,23	219	226
20/05/26	102,67	194	211

**Túnel de derivação**

Data	Vazão Transferida (m³/s)
18/05/26	160
19/05/26	160
20/05/26	159

**Baixo Iguaçu**

Data	Aflu (m³/s)	Deflu (m³/s)
18/05/26	633	727
19/05/26	743	777
20/05/26	699	606

**Salto Santiago**

Data	V.U. (%)	Aflu (m³/s)	Deflu (m³/s)
18/05/26	44,42	899	462
19/05/26	45,19	716	353
20/05/26	46,15	758	298

**Segredo**

Data	V.U. (%)	Aflu (m³/s)	Deflu (m³/s)
18/05/26	59,85	391	526
19/05/26	59,85	433	433
20/05/26	62,49	628	511

**Foz do Areia**

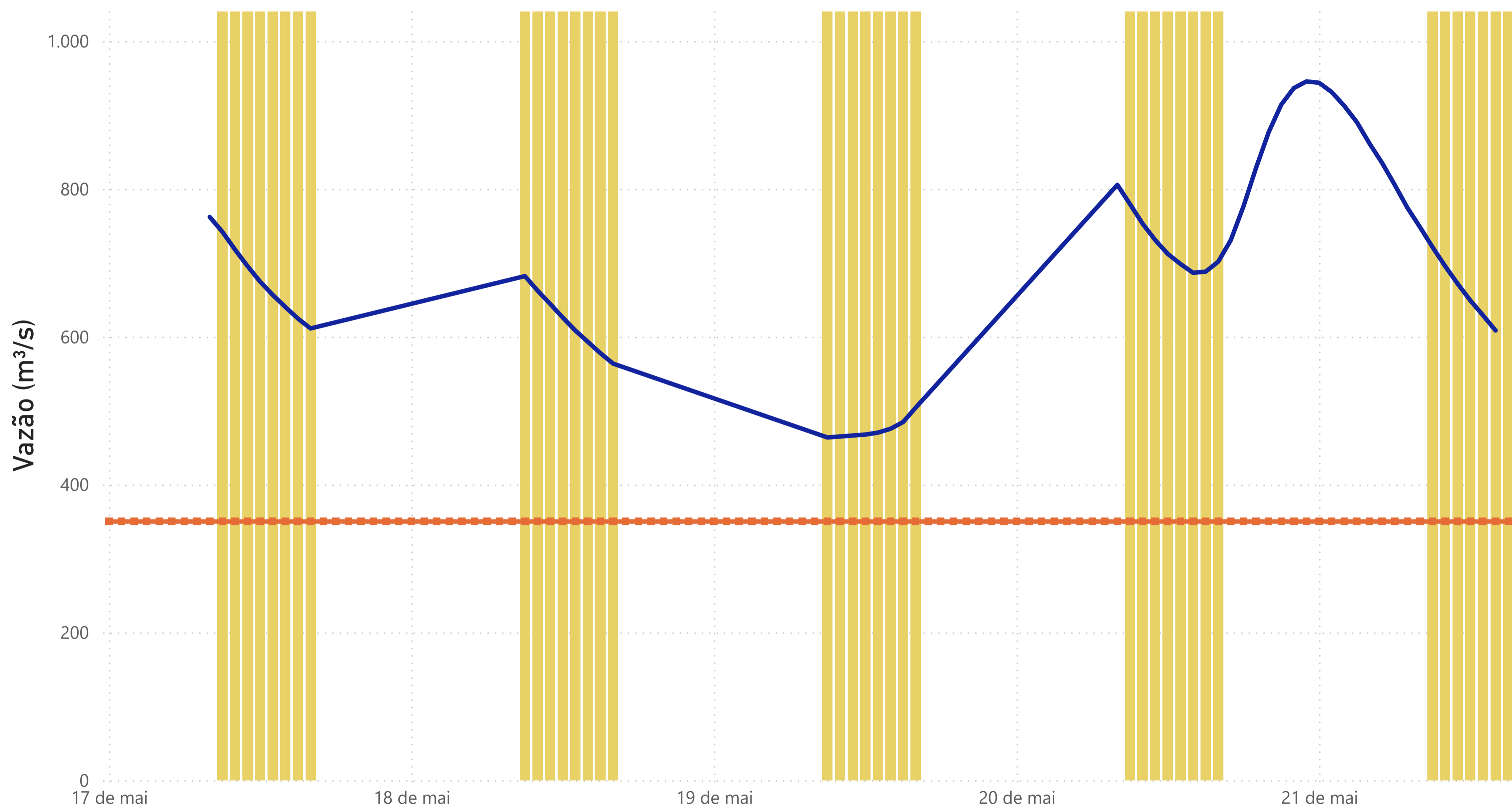
Data	V.U. (%)	Aflu (m³/s)	Deflu (m³/s)
18/05/26	58,62	1.070	49
19/05/26	60,63	1.028	141
20/05/26	62,11	967	315

Rio Paraná

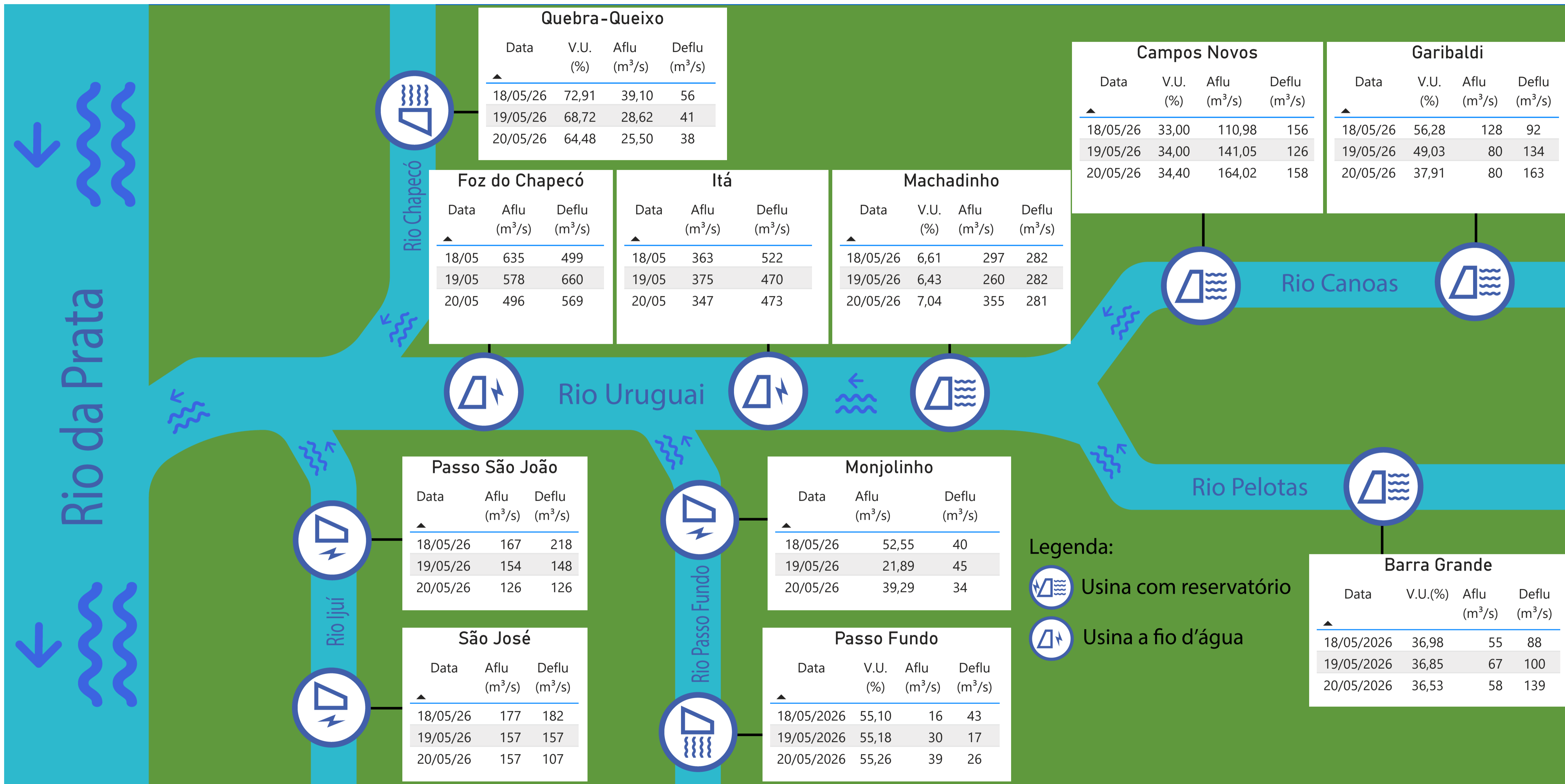
Rio Iguaçu

Rio Jordão

## Estação Fluviométrica - Hotel Cataratas



● Funcionamento do Parque Nacional do Iguaçu (das 9h às 16h) ● Vazão (m³/s) ■ Vazão mínima para beleza cênica (350 m³/s)



Legenda:  
 Usina com reservatório  
 Usina a fio d'água