




Legenda:

-  Usina com reservatório
-  Usina a fio d'água
-  Estação fluviométrica

UHE Itaipu Hotel Cataratas

Data	Q diária (m³/s)
17/05/26	618
18/05/26	620
19/05/26	475
20/05/26	738

Atualizado em:
20/05/26 14:00

Salto Caxias

Data	Aflu (m³/s)	Deflu (m³/s)
17/05/26	364	332
18/05/26	529	561
19/05/26	646	646

Salto Osório

Data	Aflu (m³/s)	Deflu (m³/s)
17/05/26	112	163
18/05/26	494	321
19/05/26	440	408

Jordão

Data	V.U. (%)	Aflu (m³/s)	Deflu (m³/s)
17/05/26	106,15	293	132
18/05/26	105,76	326	167
19/05/26	105,48	279	120

Fundão

Data	Aflu (m³/s)	Deflu (m³/s)
17/05/26	243	242
18/05/26	258	259
19/05/26	235	235

Santa Clara

Data	V.U. (%)	Aflu (m³/s)	Deflu (m³/s)
17/05/26	103,72	252	242
18/05/26	103,48	252	259
19/05/26	103,23	219	226

Túnel de derivação

Data	Vazão Transferida (m³/s)
17/05/26	158
18/05/26	160
19/05/26	160

Baixo Iguaçu

Data	Aflu (m³/s)	Deflu (m³/s)
17/05/26	389	361
18/05/26	633	727
19/05/26	743	777

Salto Santiago

Data	V.U. (%)	Aflu (m³/s)	Deflu (m³/s)
17/05/26	43,51	795	58
18/05/26	44,42	899	462
19/05/26	45,19	716	353

Segredo

Data	V.U. (%)	Aflu (m³/s)	Deflu (m³/s)
17/05/26	62,90	403	448
18/05/26	59,85	391	526
19/05/26	59,85	433	433

Foz do Areia

Data	V.U. (%)	Aflu (m³/s)	Deflu (m³/s)
17/05/26	56,30	1.032	19
18/05/26	58,62	1.070	49
19/05/26	60,63	1.028	141

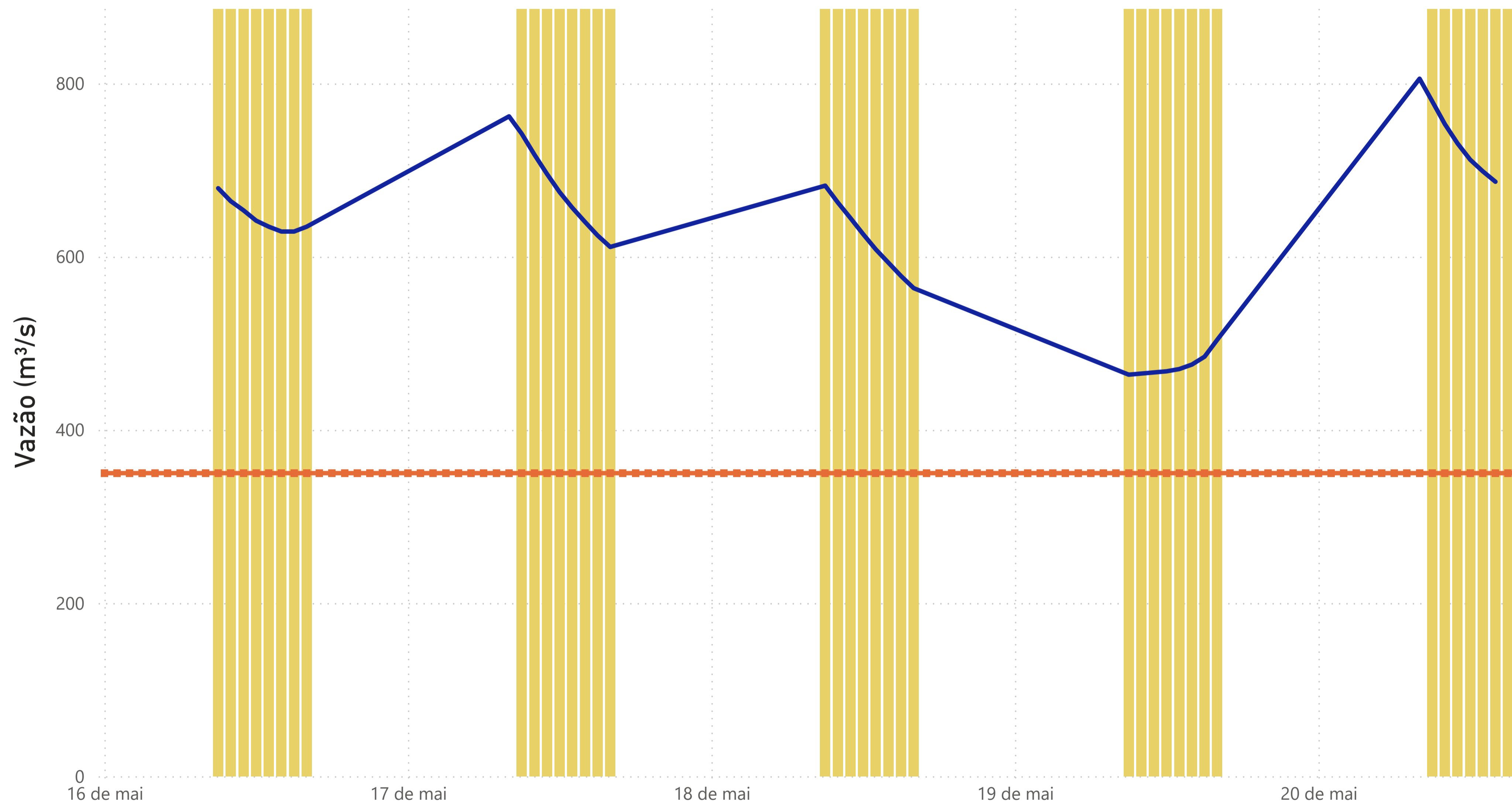
Rio Paraná

Rio Iguaçu

Rio Jordão

Túnel de derivação

Estação Fluviométrica - Hotel Cataratas



● Funcionamento do Parque Nacional do Iguaçu (das 9h às 16h) ● Vazão (m³/s) ■ Vazão mínima para beleza cênica (350 m³/s)

