




Legenda:

-  Usina com reservatório
-  Usina a fio d'água
-  Estação fluviométrica

UHE Itaipu Hotel Cataratas

Data	Q diária (m³/s)
16/05/26	632
17/05/26	680
18/05/26	620
19/05/26	468

Atualizado em:
19/05/26 14:00

Salto Caxias

Data	Aflu (m³/s)	Deflu (m³/s)
16/05/26	508	524
17/05/26	364	332
18/05/26	529	561

Salto Osório

Data	Aflu (m³/s)	Deflu (m³/s)
16/05/26	165	274
17/05/26	112	163
18/05/26	494	321

Jordão

Data	V.U. (%)	Aflu (m³/s)	Deflu (m³/s)
16/05/26	105,20	238	77
17/05/26	106,15	293	132
18/05/26	105,76	326	167

Fundão

Data	Aflu (m³/s)	Deflu (m³/s)
16/05/26	197	193
17/05/26	243	242
18/05/26	258	259

Santa Clara

Data	V.U. (%)	Aflu (m³/s)	Deflu (m³/s)
16/05/26	103,40	232	200
17/05/26	103,72	252	242
18/05/26	103,48	252	259

Túnel de derivação

Data	Vazão Transferida (m³/s)
16/05/26	157
17/05/26	158
18/05/26	160

Baixo Iguaçu

Data	Aflu (m³/s)	Deflu (m³/s)
16/05/26	619	612
17/05/26	389	361
18/05/26	633	727

Salto Santiago

Data	V.U. (%)	Aflu (m³/s)	Deflu (m³/s)
16/05/26	41,96	532	138
17/05/26	43,51	795	58
18/05/26	44,42	899	462

Segredo

Data	V.U. (%)	Aflu (m³/s)	Deflu (m³/s)
16/05/26	63,91	399	282
17/05/26	62,90	403	448
18/05/26	59,85	391	526

Foz do Areia

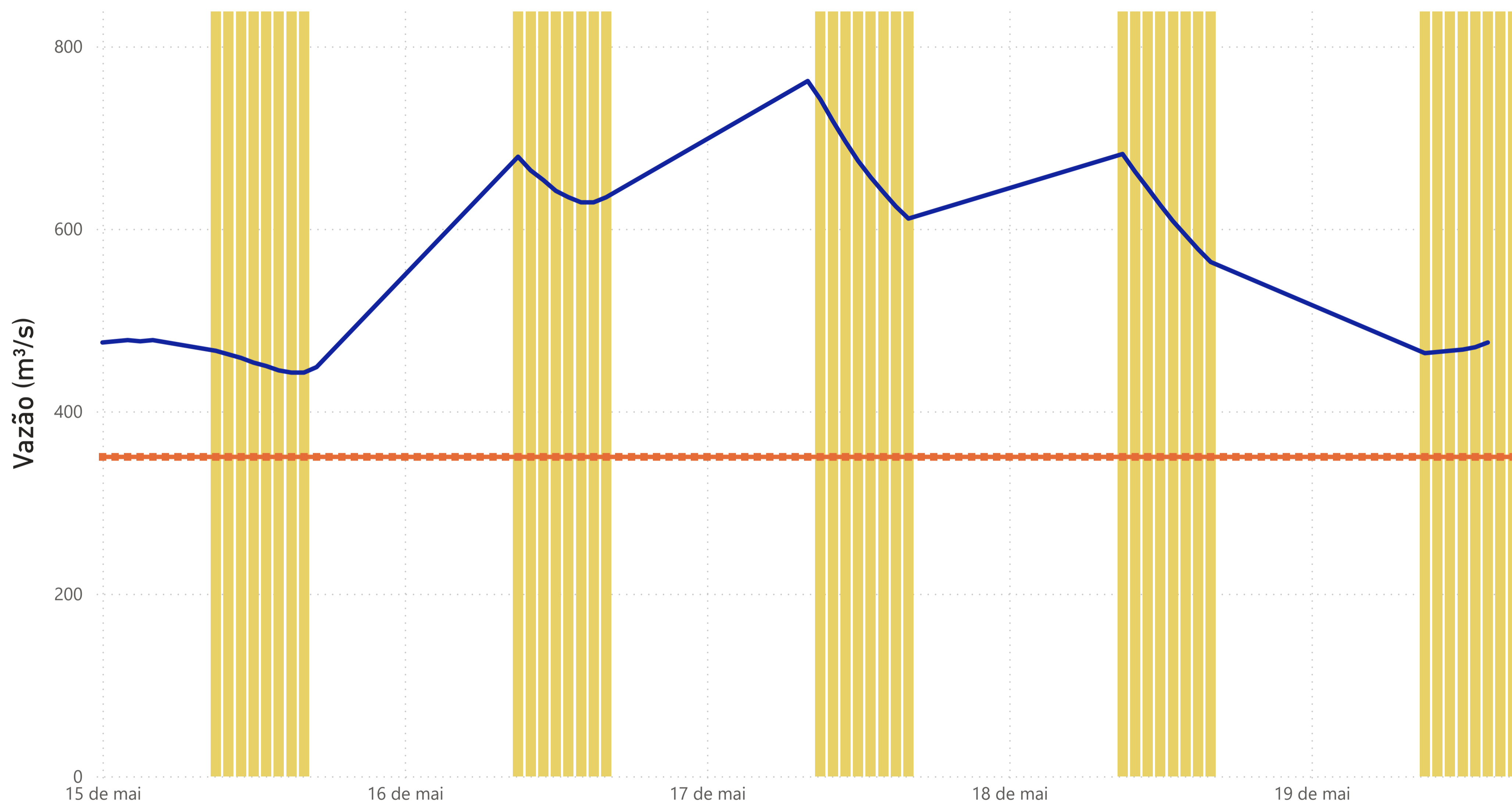
Data	V.U. (%)	Aflu (m³/s)	Deflu (m³/s)
16/05/26	54,00	968	126
17/05/26	56,30	1.032	19
18/05/26	58,62	1.070	49

Rio Paraná

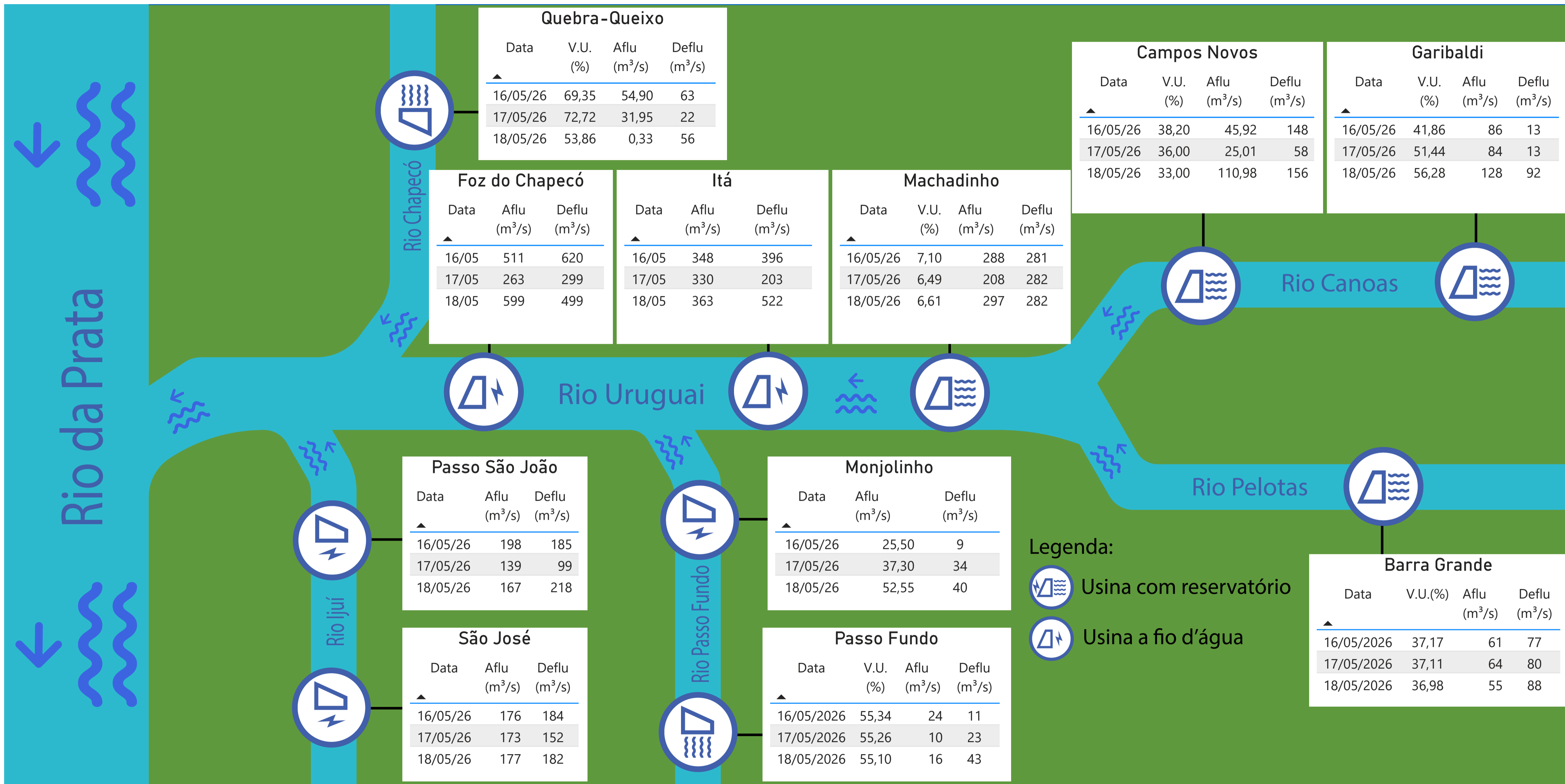
Rio Iguaçu

Rio Jordão

Estação Fluviométrica - Hotel Cataratas



● Funcionamento do Parque Nacional do Iguaçu (das 9h às 16h) ● Vazão (m³/s) ■ Vazão mínima para beleza cênica (350 m³/s)



Quebra-Queixo

Data	V.U. (%)	Aflu (m³/s)	Deflu (m³/s)
16/05/26	69,35	54,90	63
17/05/26	72,72	31,95	22
18/05/26	53,86	0,33	56

Foz do Chapecó

Data	Aflu (m³/s)	Deflu (m³/s)
16/05	511	620
17/05	263	299
18/05	599	499

Itá

Data	Aflu (m³/s)	Deflu (m³/s)
16/05	348	396
17/05	330	203
18/05	363	522

Machadinho

Data	V.U. (%)	Aflu (m³/s)	Deflu (m³/s)
16/05/26	7,10	288	281
17/05/26	6,49	208	282
18/05/26	6,61	297	282

Campos Novos

Data	V.U. (%)	Aflu (m³/s)	Deflu (m³/s)
16/05/26	38,20	45,92	148
17/05/26	36,00	25,01	58
18/05/26	33,00	110,98	156

Garibaldi

Data	V.U. (%)	Aflu (m³/s)	Deflu (m³/s)
16/05/26	41,86	86	13
17/05/26	51,44	84	13
18/05/26	56,28	128	92

Passo São João

Data	Aflu (m³/s)	Deflu (m³/s)
16/05/26	198	185
17/05/26	139	99
18/05/26	167	218

Monjolinho

Data	Aflu (m³/s)	Deflu (m³/s)
16/05/26	25,50	9
17/05/26	37,30	34
18/05/26	52,55	40

São José

Data	Aflu (m³/s)	Deflu (m³/s)
16/05/26	176	184
17/05/26	173	152
18/05/26	177	182

Passo Fundo

Data	V.U. (%)	Aflu (m³/s)	Deflu (m³/s)
16/05/2026	55,34	24	11
17/05/2026	55,26	10	23
18/05/2026	55,10	16	43

Barra Grande

Data	V.U.(%)	Aflu (m³/s)	Deflu (m³/s)
16/05/2026	37,17	61	77
17/05/2026	37,11	64	80
18/05/2026	36,98	55	88

- Legenda:**
- Usina com reservatório
 - Usina a fio d'água