




Legenda:

-  Usina com reservatório
-  Usina a fio d'água
-  Estação fluviométrica

UHE Itaipu Hotel Cataratas

Data	Q diária (m³/s)
15/05/26	444
16/05/26	646
17/05/26	680
18/05/26	636

Atualizado em:
18/05/26 14:00

Salto Caxias

Data	Aflu (m³/s)	Deflu (m³/s)
15/05/26	482	514
16/05/26	508	524
17/05/26	364	332

Salto Osório

Data	Aflu (m³/s)	Deflu (m³/s)
15/05/26	273	292
16/05/26	165	274
17/05/26	112	163

Jordão

Data	V.U. (%)	Aflu (m³/s)	Deflu (m³/s)
15/05/26	103,89	252	100
16/05/26	105,20	238	77
17/05/26	106,15	293	132

Fundão

Data	Aflu (m³/s)	Deflu (m³/s)
15/05/26	194	196
16/05/26	197	193
17/05/26	243	242

Santa Clara

Data	V.U. (%)	Aflu (m³/s)	Deflu (m³/s)
15/05/26	102,35	190	200
16/05/26	103,40	232	200
17/05/26	103,72	252	242

Túnel de derivação

Data	Vazão Transferida (m³/s)
15/05/26	155
16/05/26	157
17/05/26	158

Baixo Iguaçu

Data	Aflu (m³/s)	Deflu (m³/s)
15/05/26	590	689
16/05/26	619	612
17/05/26	389	361

Salto Santiago

Data	V.U. (%)	Aflu (m³/s)	Deflu (m³/s)
15/05/26	41,13	938	229
16/05/26	41,96	532	138
17/05/26	43,51	795	58

Segredo

Data	V.U. (%)	Aflu (m³/s)	Deflu (m³/s)
15/05/26	61,27	330	664
16/05/26	63,91	399	282
17/05/26	62,90	403	448

Foz do Areia

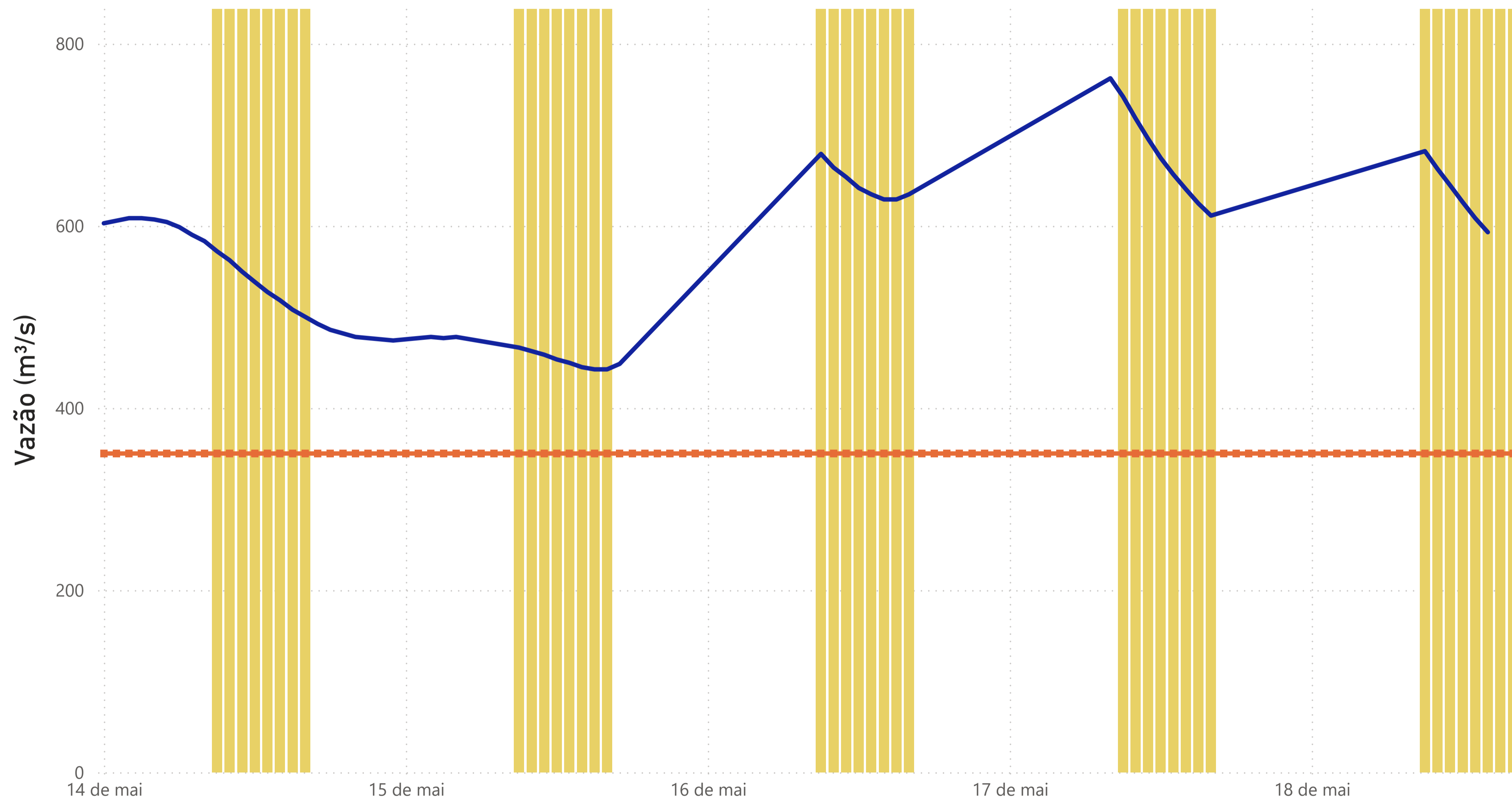
Data	V.U. (%)	Aflu (m³/s)	Deflu (m³/s)
15/05/26	52,09	971	26
16/05/26	54,00	968	126
17/05/26	56,30	1.032	19

Rio Paraná

Rio Iguaçu

Rio Jordão

Estação Fluviométrica - Hotel Cataratas



● Funcionamento do Parque Nacional do Iguaçu (das 9h às 16h) ● Vazão (m³/s) ■ Vazão mínima para beleza cênica (350 m³/s)

