




Legenda:

-  Usina com reservatório
-  Usina a fio d'água
-  Estação fluviométrica

Jordão			
Data	V.U. (%)	Aflu (m³/s)	Deflu (m³/s)
12/05/26	107,23	321	170
13/05/26	106,15	279	131
14/05/26	104,96	257	109

Fundão		
Data	Aflu (m³/s)	Deflu (m³/s)
12/05/26	277	278
13/05/26	235	237
14/05/26	208	211

Santa Clara			
Data	V.U. (%)	Aflu (m³/s)	Deflu (m³/s)
12/05/26	104,20	245	265
13/05/26	103,48	205	227
14/05/26	102,67	180	205

UHE Itaipu Hotel Cataratas	
Data	Q diária (m³/s)
12/05/26	585
13/05/26	684
14/05/26	544
15/05/26	465

Atualizado em:
15/05/26 14:00

Salto Caxias		
Data	Aflu (m³/s)	Deflu (m³/s)
12/05/26	365	333
13/05/26	304	304
14/05/26	589	637

Salto Osório		
Data	Aflu (m³/s)	Deflu (m³/s)
12/05/26	76	76
13/05/26	101	82
14/05/26	373	296

Túnel de derivação	
Data	Vazão Transferida (m³/s)
12/05/26	153
13/05/26	151
14/05/26	151

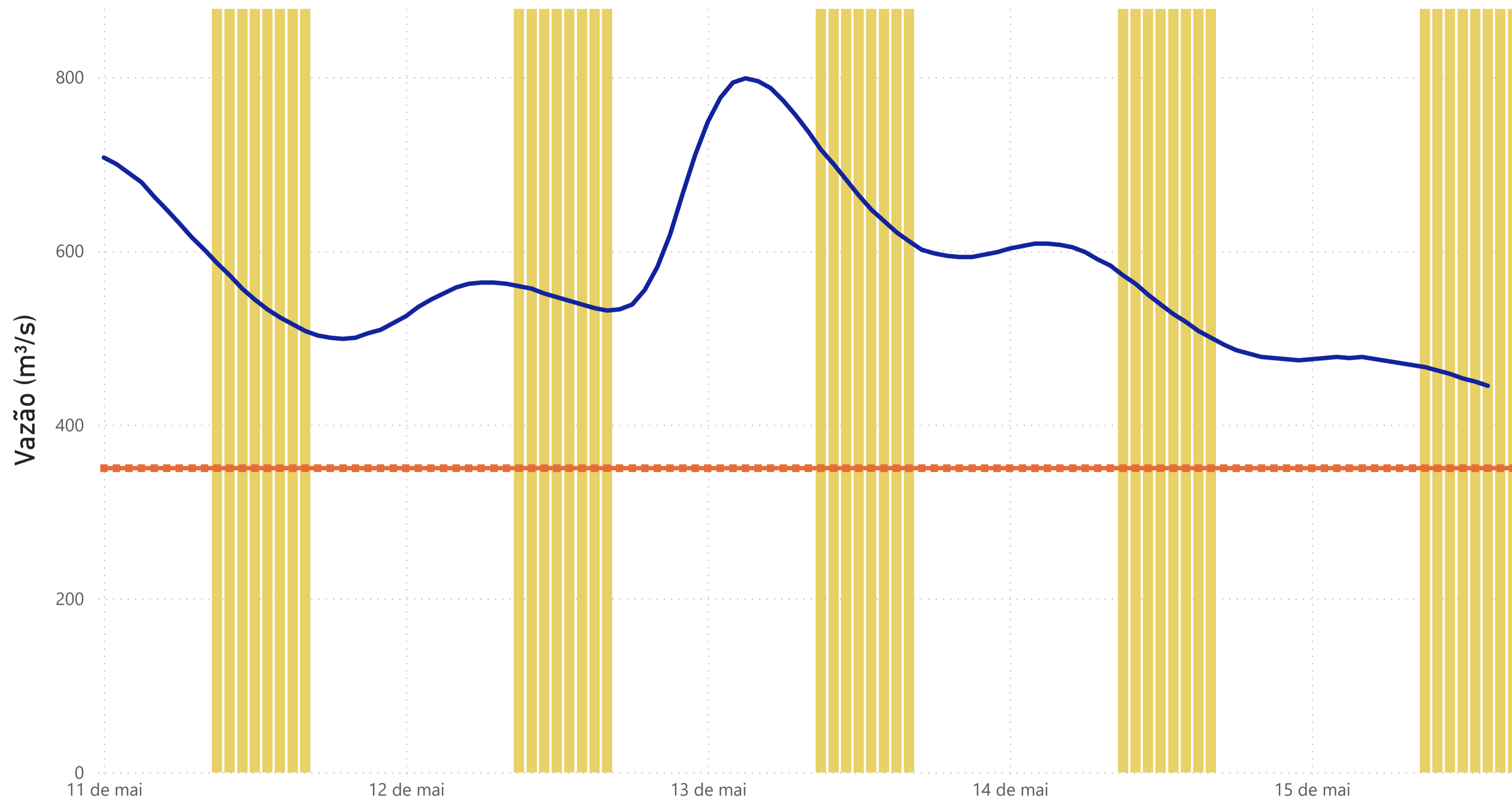
Baixo Iguaçu		
Data	Aflu (m³/s)	Deflu (m³/s)
12/05/26	438	486
13/05/26	353	336
14/05/26	723	576

Salto Santiago			
Data	V.U. (%)	Aflu (m³/s)	Deflu (m³/s)
12/05/26	37,78	587	0
13/05/26	38,94	590	36
14/05/26	39,64	674	340

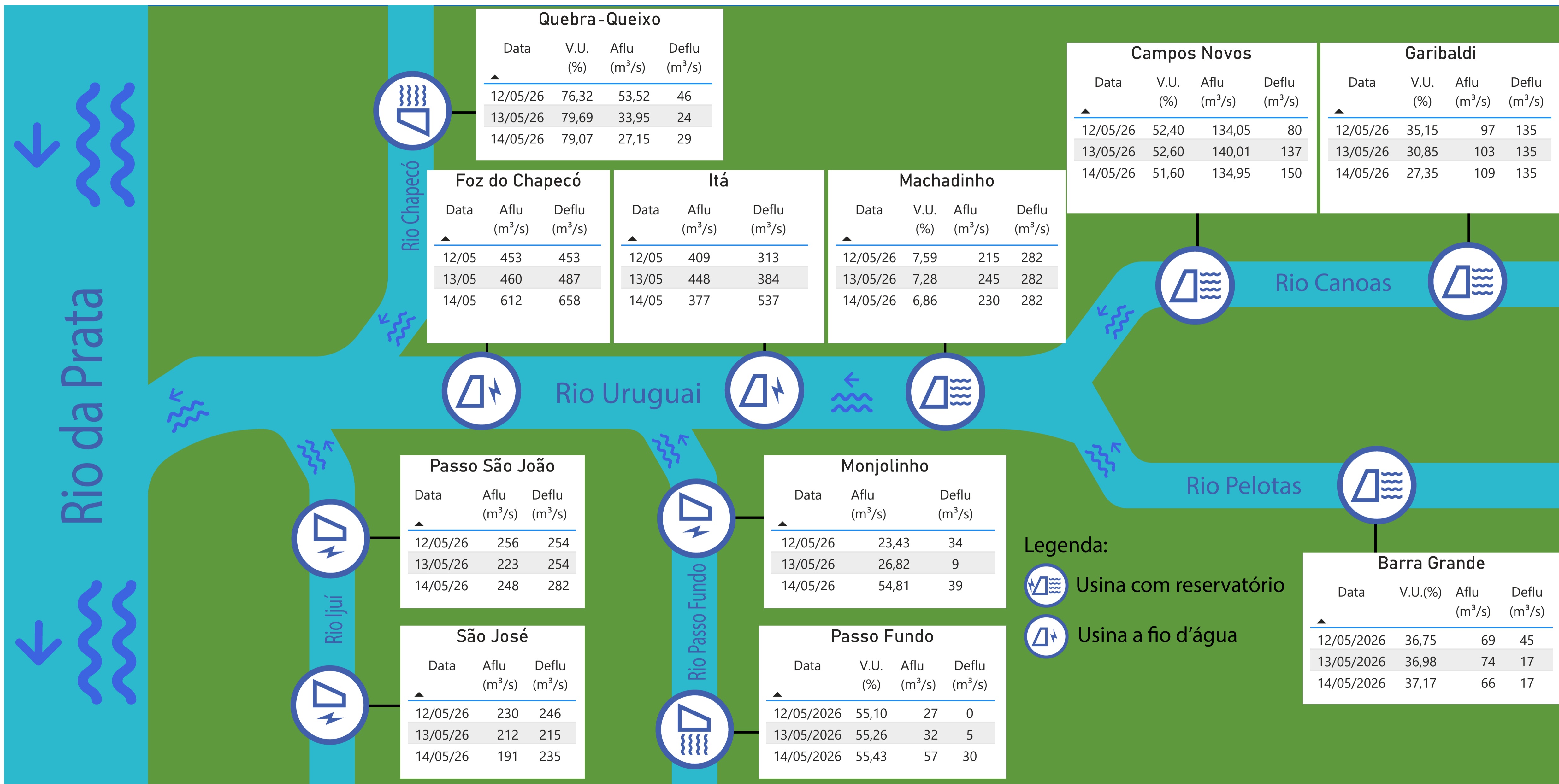
Segredo			
Data	V.U. (%)	Aflu (m³/s)	Deflu (m³/s)
12/05/26	72,04	288	216
13/05/26	71,84	263	272
14/05/26	68,79	284	419

Foz do Areia			
Data	V.U. (%)	Aflu (m³/s)	Deflu (m³/s)
12/05/26	45,78	875	0
13/05/26	47,85	909	0
14/05/26	49,94	949	27

Estação Fluviométrica - Hotel Cataratas



● Funcionamento do Parque Nacional do Iguaçu (das 9h às 16h) ● Vazão (m³/s) ■ Vazão mínima para beleza cênica (350 m³/s)



Quebra-Queixo

Data	V.U. (%)	Aflu (m³/s)	Deflu (m³/s)
12/05/26	76,32	53,52	46
13/05/26	79,69	33,95	24
14/05/26	79,07	27,15	29

Campos Novos

Data	V.U. (%)	Aflu (m³/s)	Deflu (m³/s)
12/05/26	52,40	134,05	80
13/05/26	52,60	140,01	137
14/05/26	51,60	134,95	150

Garibaldi

Data	V.U. (%)	Aflu (m³/s)	Deflu (m³/s)
12/05/26	35,15	97	135
13/05/26	30,85	103	135
14/05/26	27,35	109	135

Foz do Chapecó

Data	Aflu (m³/s)	Deflu (m³/s)
12/05	453	453
13/05	460	487
14/05	612	658

Itá

Data	Aflu (m³/s)	Deflu (m³/s)
12/05	409	313
13/05	448	384
14/05	377	537

Machadinho

Data	V.U. (%)	Aflu (m³/s)	Deflu (m³/s)
12/05/26	7,59	215	282
13/05/26	7,28	245	282
14/05/26	6,86	230	282

Passo São João

Data	Aflu (m³/s)	Deflu (m³/s)
12/05/26	256	254
13/05/26	223	254
14/05/26	248	282

Monjolinho

Data	Aflu (m³/s)	Deflu (m³/s)
12/05/26	23,43	34
13/05/26	26,82	9
14/05/26	54,81	39

São José

Data	Aflu (m³/s)	Deflu (m³/s)
12/05/26	230	246
13/05/26	212	215
14/05/26	191	235

Passo Fundo

Data	V.U. (%)	Aflu (m³/s)	Deflu (m³/s)
12/05/2026	55,10	27	0
13/05/2026	55,26	32	5
14/05/2026	55,43	57	30

Barra Grande

Data	V.U.(%)	Aflu (m³/s)	Deflu (m³/s)
12/05/2026	36,75	69	45
13/05/2026	36,98	74	17
14/05/2026	37,17	66	17

- Legenda:
- Usina com reservatório
 - Usina a fio d'água