




Legenda:

-  Usina com reservatório
-  Usina a fio d'água
-  Estação fluviométrica

UHE Itaipu Hotel Cataratas

Data	Q diária (m³/s)
11/05/26	506
12/05/26	564
13/05/26	684
14/05/26	578

Atualizado em:
14/05/26 14:00

Salto Caxias

Data	Aflu (m³/s)	Deflu (m³/s)
11/05/26	452	420
12/05/26	365	333
13/05/26	304	304

Salto Osório

Data	Aflu (m³/s)	Deflu (m³/s)
11/05/26	133	114
12/05/26	76	76
13/05/26	101	82

Jordão

Data	V.U. (%)	Aflu (m³/s)	Deflu (m³/s)
11/05/26	107,90	369	217
12/05/26	107,23	321	170
13/05/26	106,15	279	131

Fundão

Data	Aflu (m³/s)	Deflu (m³/s)
11/05/26	319	321
12/05/26	277	278
13/05/26	235	237

Santa Clara

Data	V.U. (%)	Aflu (m³/s)	Deflu (m³/s)
11/05/26	104,85	300	312
12/05/26	104,20	245	265
13/05/26	103,48	205	227

Túnel de derivação

Data	Vazão Transferida (m³/s)
11/05/26	154
12/05/26	153
13/05/26	151

Baixo Iguaçu

Data	Aflu (m³/s)	Deflu (m³/s)
11/05/26	566	618
12/05/26	438	486
13/05/26	353	336

Salto Santiago

Data	V.U. (%)	Aflu (m³/s)	Deflu (m³/s)
11/05/26	36,54	826	44
12/05/26	37,78	587	0
13/05/26	38,94	590	36

Segredo

Data	V.U. (%)	Aflu (m³/s)	Deflu (m³/s)
11/05/26	70,42	328	373
12/05/26	72,04	288	216
13/05/26	71,84	263	272

Foz do Areia

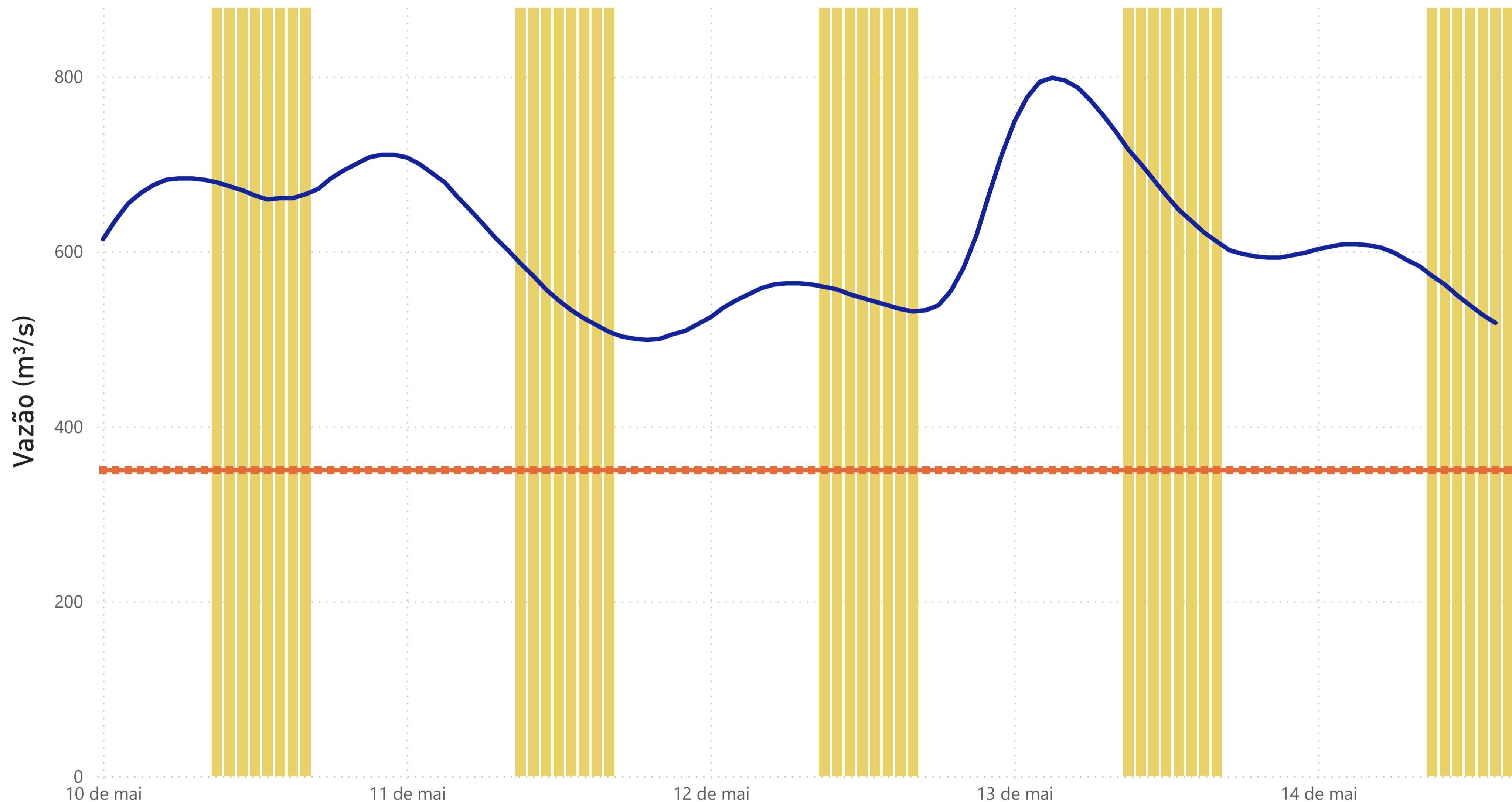
Data	V.U. (%)	Aflu (m³/s)	Deflu (m³/s)
11/05/26	43,80	863	0
12/05/26	45,78	875	0
13/05/26	47,85	909	0

Rio Paraná

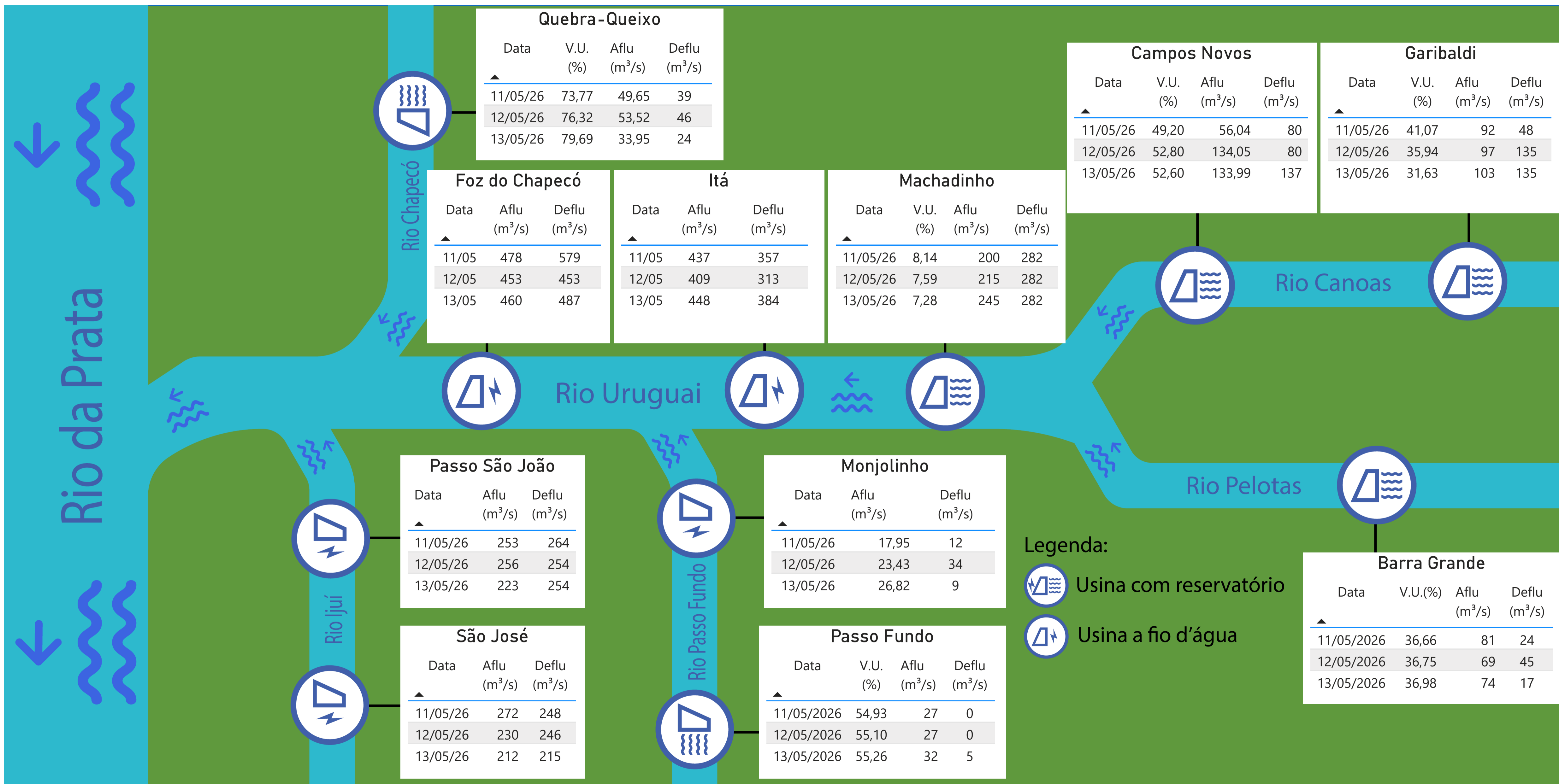
Rio Iguaçu

Rio Jordão

Estação Fluviométrica - Hotel Cataratas



● Funcionamento do Parque Nacional do Iguaçu (das 9h às 16h) ● Vazão (m³/s) ■ Vazão mínima para beleza cênica (350 m³/s)



Legenda:
 Usina com reservatório
 Usina a fio d'água