




Legenda:

-  Usina com reservatório
-  Usina a fio d'água
-  Estação fluviométrica

UHE Itaipu Hotel Cataratas

Data	Q diária (m³/s)
09/05/26	499
10/05/26	673
11/05/26	575
12/05/26	552

Atualizado em:
12/05/26 09:00

Salto Caxias

Data	Aflu (m³/s)	Deflu (m³/s)
09/05/26	657	514
10/05/26	378	235
11/05/26	452	420

Salto Osório

Data	Aflu (m³/s)	Deflu (m³/s)
09/05/26	232	232
10/05/26	118	86
11/05/26	133	114

Jordão

Data	V.U. (%)	Aflu (m³/s)	Deflu (m³/s)
09/05/26	104,68	235	80
10/05/26	108,57	294	131
11/05/26	107,93	369	217

Fundão

Data	Aflu (m³/s)	Deflu (m³/s)
09/05/26	188	181
10/05/26	259	251
11/05/26	319	321

Santa Clara

Data	V.U. (%)	Aflu (m³/s)	Deflu (m³/s)
09/05/26	103,23	254	193
10/05/26	105,25	314	253
11/05/26	104,85	300	312

Túnel de derivação

Data	Vazão Transferida (m³/s)
09/05/26	150
10/05/26	152
11/05/26	154

Baixo Iguaçu

Data	Aflu (m³/s)	Deflu (m³/s)
09/05/26	645	554
10/05/26	345	387
11/05/26	566	618

Salto Santiago

Data	V.U. (%)	Aflu (m³/s)	Deflu (m³/s)
09/05/26	33,39	811	114
10/05/26	34,90	721	0
11/05/26	36,54	826	44

Segredo

Data	V.U. (%)	Aflu (m³/s)	Deflu (m³/s)
09/05/26	68,39	225	456
10/05/26	71,43	200	217
11/05/26	70,42	175	373

Foz do Areia

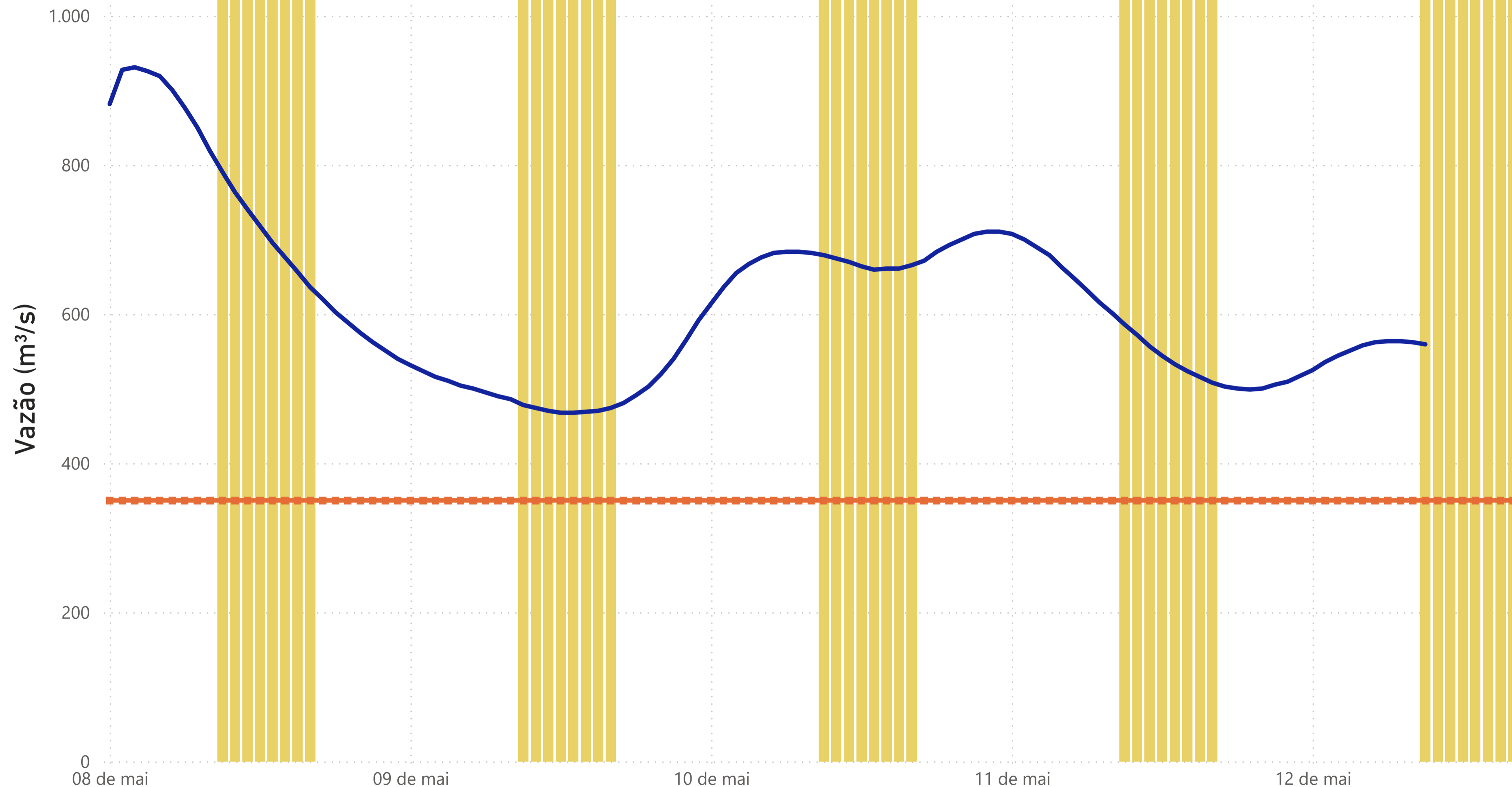
Data	V.U. (%)	Aflu (m³/s)	Deflu (m³/s)
09/05/26	39,87	767	0
10/05/26	41,84	866	0
11/05/26	43,80	863	0

Rio Paraná

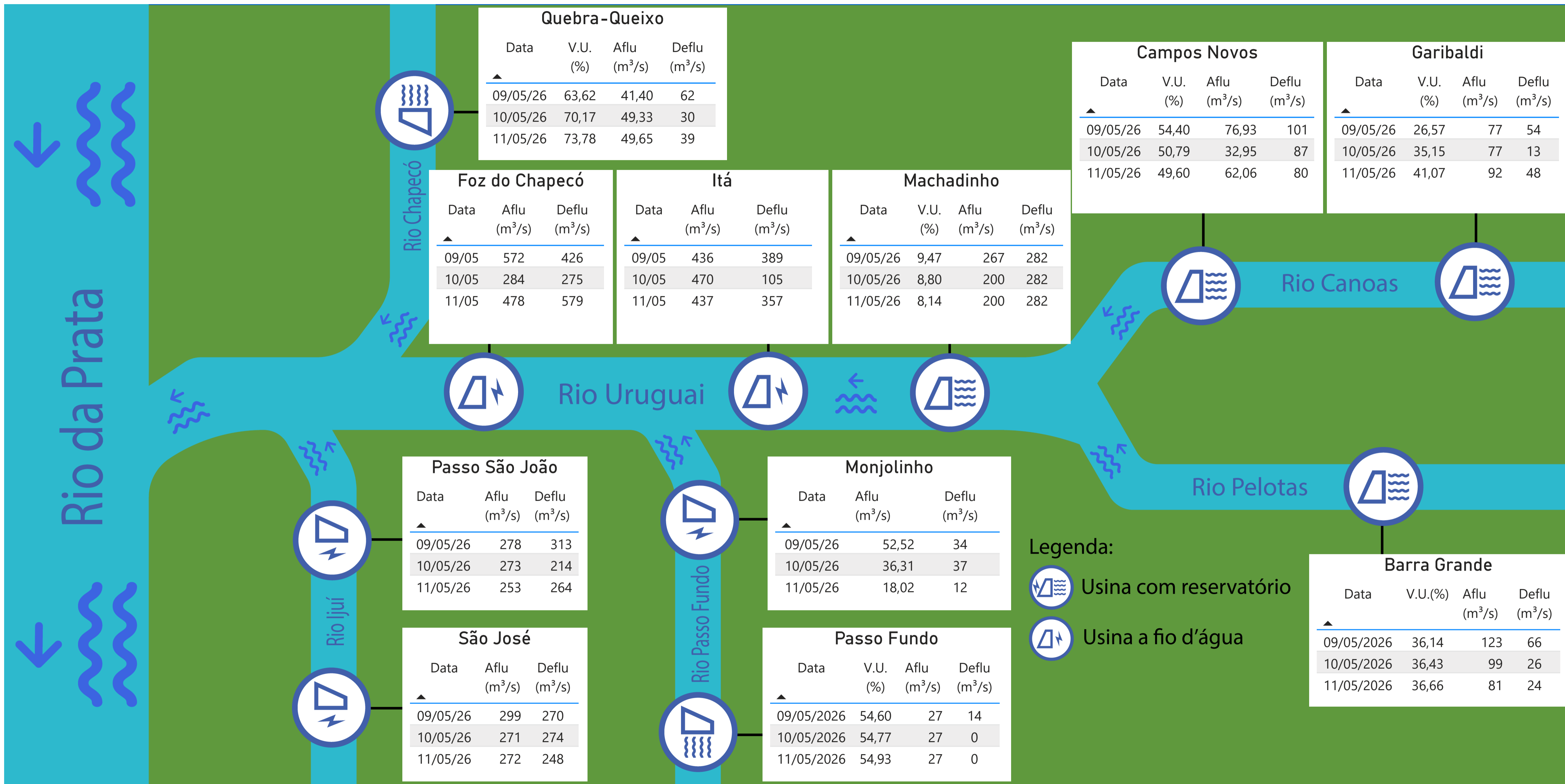
Rio Iguaçu

Rio Jordão

Estação Fluviométrica - Hotel Cataratas



● Funcionamento do Parque Nacional do Iguaçu (das 9h às 16h) ● Vazão (m³/s) ■ Vazão mínima para beleza cênica (350 m³/s)



Legenda:
 Usina com reservatório
 Usina a fio d'água