




Legenda:

-  Usina com reservatório
-  Usina a fio d'água
-  Estação fluviométrica

UHE Itaipu Hotel Cataratas

Data	Q diária (m³/s)
08/05/26	592
09/05/26	501
10/05/26	673
11/05/26	617

Atualizado em:
11/05/26 14:00

Salto Caxias

Data	Aflu (m³/s)	Deflu (m³/s)
08/05/26	565	470
09/05/26	657	514
10/05/26	378	235

Salto Osório

Data	Aflu (m³/s)	Deflu (m³/s)
08/05/26	305	267
09/05/26	232	232
10/05/26	118	86

Jordão

Data	V.U. (%)	Aflu (m³/s)	Deflu (m³/s)
08/05/26	102,94	206	54
09/05/26	104,68	235	80
10/05/26	108,57	294	131

Fundão

Data	Aflu (m³/s)	Deflu (m³/s)
08/05/26	148	146
09/05/26	188	181
10/05/26	259	251

Santa Clara

Data	V.U. (%)	Aflu (m³/s)	Deflu (m³/s)
08/05/26	101,21	163	156
09/05/26	103,23	254	193
10/05/26	105,25	314	253

Túnel de derivação

Data	Vazão Transferida (m³/s)
08/05/26	151
09/05/26	150
10/05/26	152

Baixo Iguaçu

Data	Aflu (m³/s)	Deflu (m³/s)
08/05/26	546	498
09/05/26	645	554
10/05/26	345	387

Salto Santiago

Data	V.U. (%)	Aflu (m³/s)	Deflu (m³/s)
08/05/26	31,92	454	188
09/05/26	33,39	811	114
10/05/26	34,90	721	0

Segredo

Data	V.U. (%)	Aflu (m³/s)	Deflu (m³/s)
08/05/26	70,21	311	176
09/05/26	68,39	375	456
10/05/26	71,43	352	217

Foz do Areia

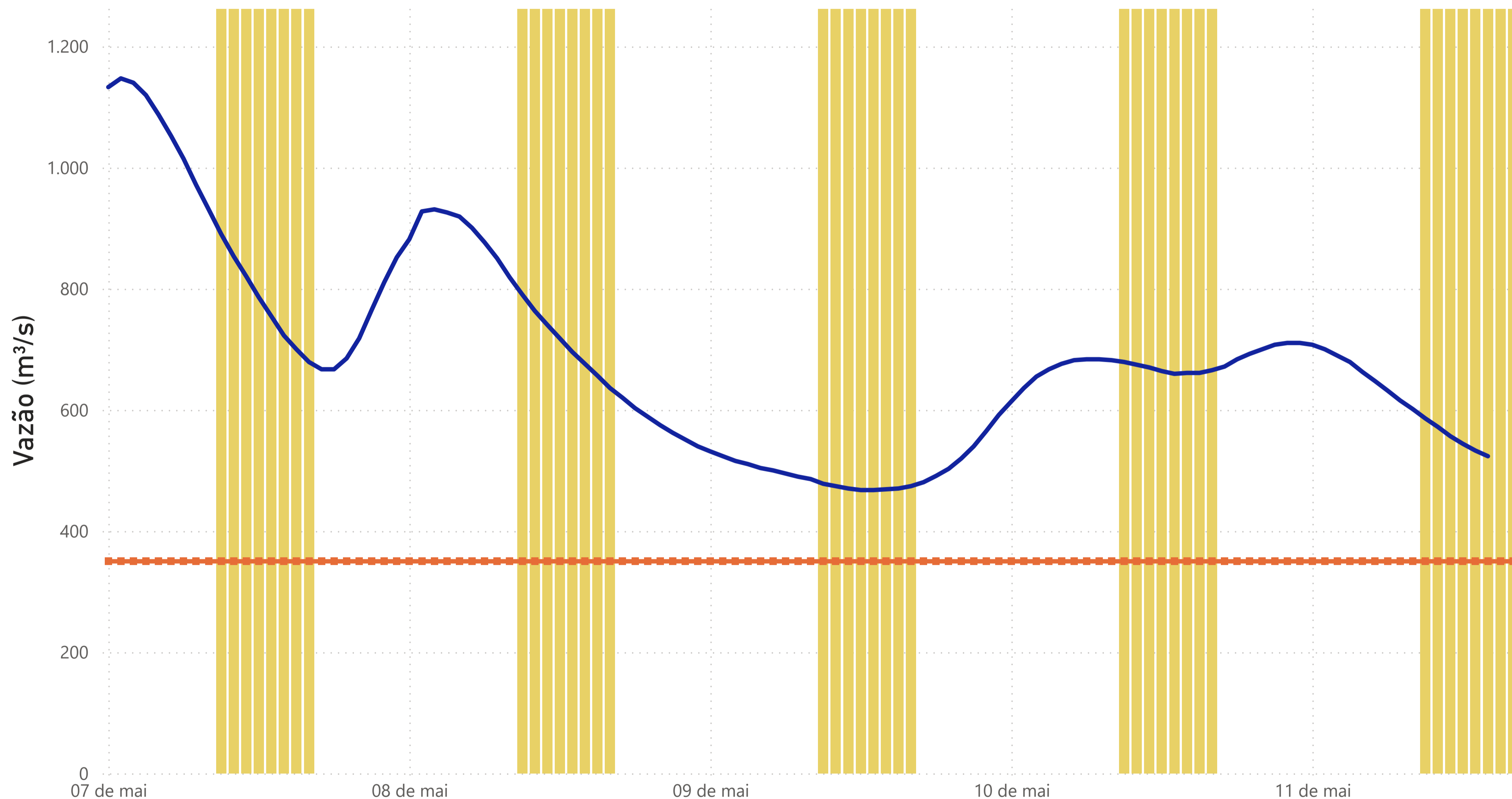
Data	V.U. (%)	Aflu (m³/s)	Deflu (m³/s)
08/05/26	38,13	746	13
09/05/26	39,87	767	0
10/05/26	41,84	866	0

Rio Paraná

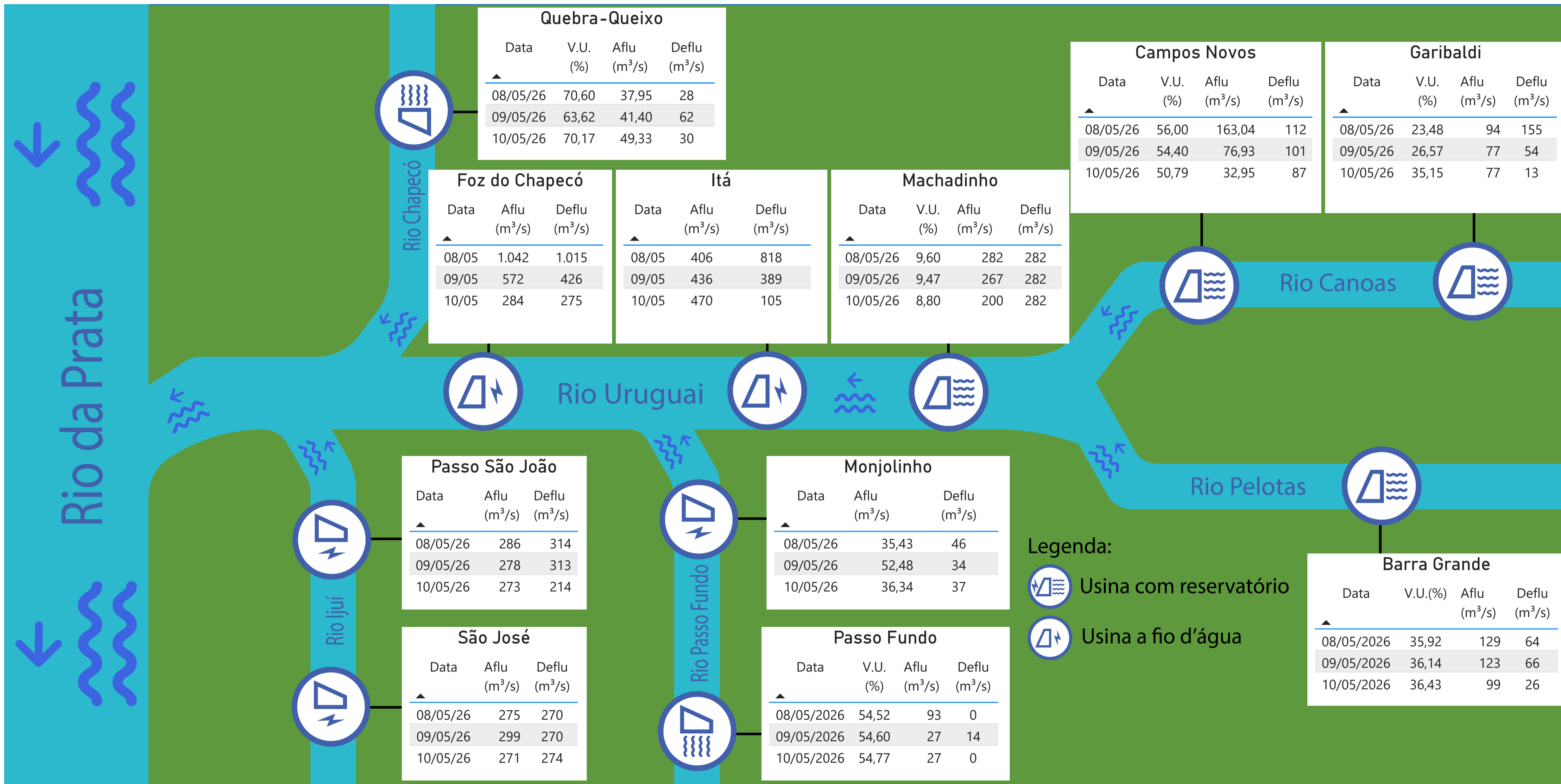
Rio Iguaçu

Rio Jordão

Estação Fluviométrica - Hotel Cataratas



● Funcionamento do Parque Nacional do Iguaçu (das 9h às 16h) ● Vazão (m³/s) ■ Vazão mínima para beleza cênica (350 m³/s)



Legenda:
 Usina com reservatório
 Usina a fio d'água