




Legenda:

-  Usina com reservatório
-  Usina a fio d'água
-  Estação fluviométrica

UHE Itaipu Hotel Cataratas	
Data	Q diária (m³/s)
05/05/26	706
06/05/26	777
07/05/26	874
08/05/26	828

Atualizado em:
08/05/26 14:00

Salto Caxias		
Data	Aflu (m³/s)	Deflu (m³/s)
05/05/26	629	692
06/05/26	434	624
07/05/26	270	207

Salto Osório		
Data	Aflu (m³/s)	Deflu (m³/s)
05/05/26	266	362
06/05/26	147	185
07/05/26	115	115

Jordão			
Data	V.U. (%)	Aflu (m³/s)	Deflu (m³/s)
05/05/26	105,08	282	123
06/05/26	103,61	252	101
07/05/26	102,54	214	65

Fundão		
Data	Aflu (m³/s)	Deflu (m³/s)
05/05/26	222	225
06/05/26	190	194
07/05/26	160	165

Santa Clara			
Data	V.U. (%)	Aflu (m³/s)	Deflu (m³/s)
05/05/26	102,75	191	221
06/05/26	101,62	161	195
07/05/26	100,97	143	163

Data	Vazão Transferida (m³/s)
05/05/26	158
06/05/26	155
07/05/26	152

Baixo Iguaçu		
Data	Aflu (m³/s)	Deflu (m³/s)
05/05/26	807	789
06/05/26	461	479
07/05/26	263	374

Salto Santiago			
Data	V.U. (%)	Aflu (m³/s)	Deflu (m³/s)
05/05/26	29,62	420	192
06/05/26	30,54	545	105
07/05/26	31,21	378	60

Segredo			
Data	V.U. (%)	Aflu (m³/s)	Deflu (m³/s)
05/05/26	65,34	394	213
06/05/26	67,78	280	172
07/05/26	67,17	238	265

Foz do Areia			
Data	V.U. (%)	Aflu (m³/s)	Deflu (m³/s)
05/05/26	32,79	961	89
06/05/26	34,70	877	33
07/05/26	36,46	776	0

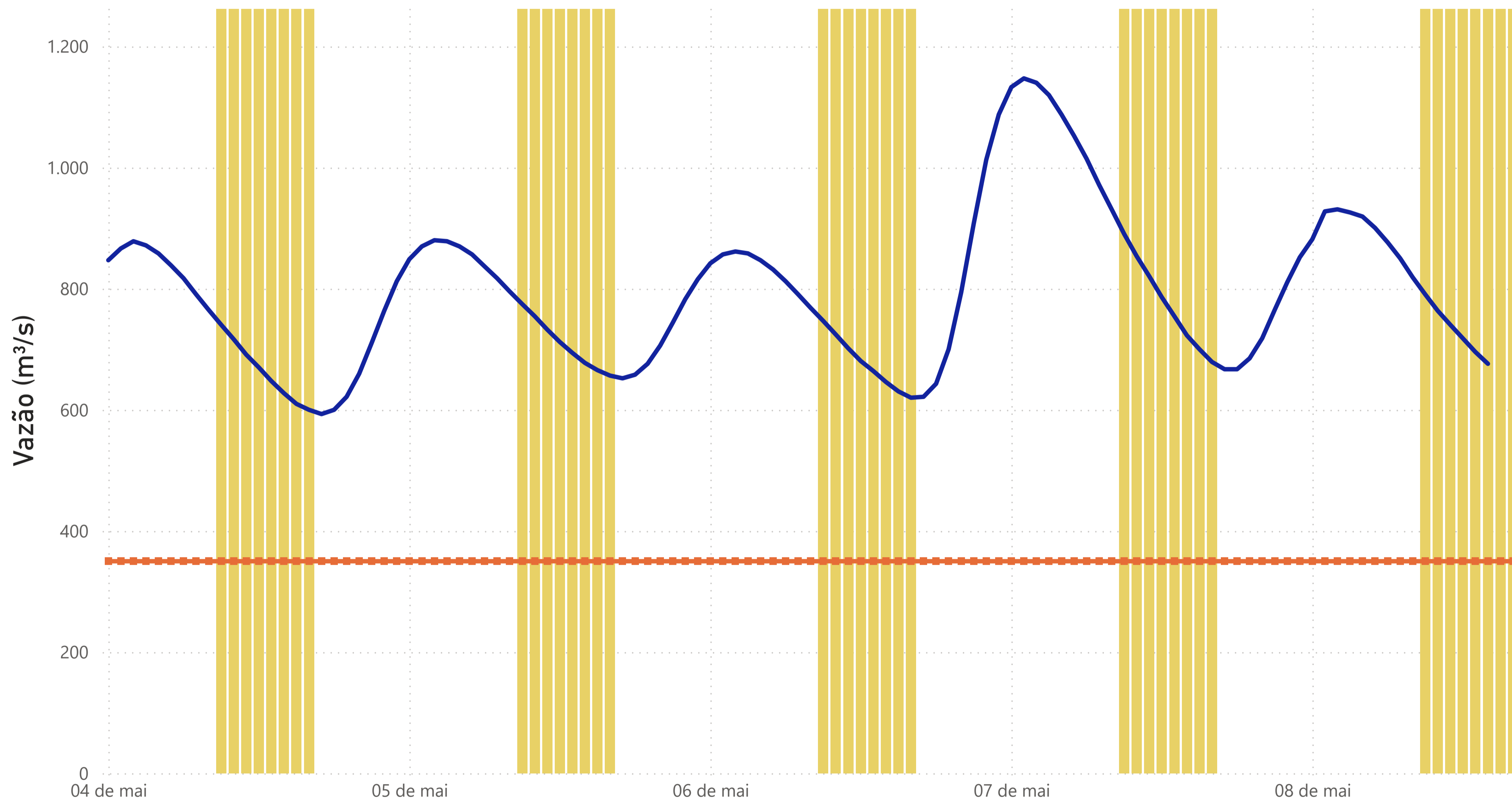
Rio Paraná

Rio Iguaçu

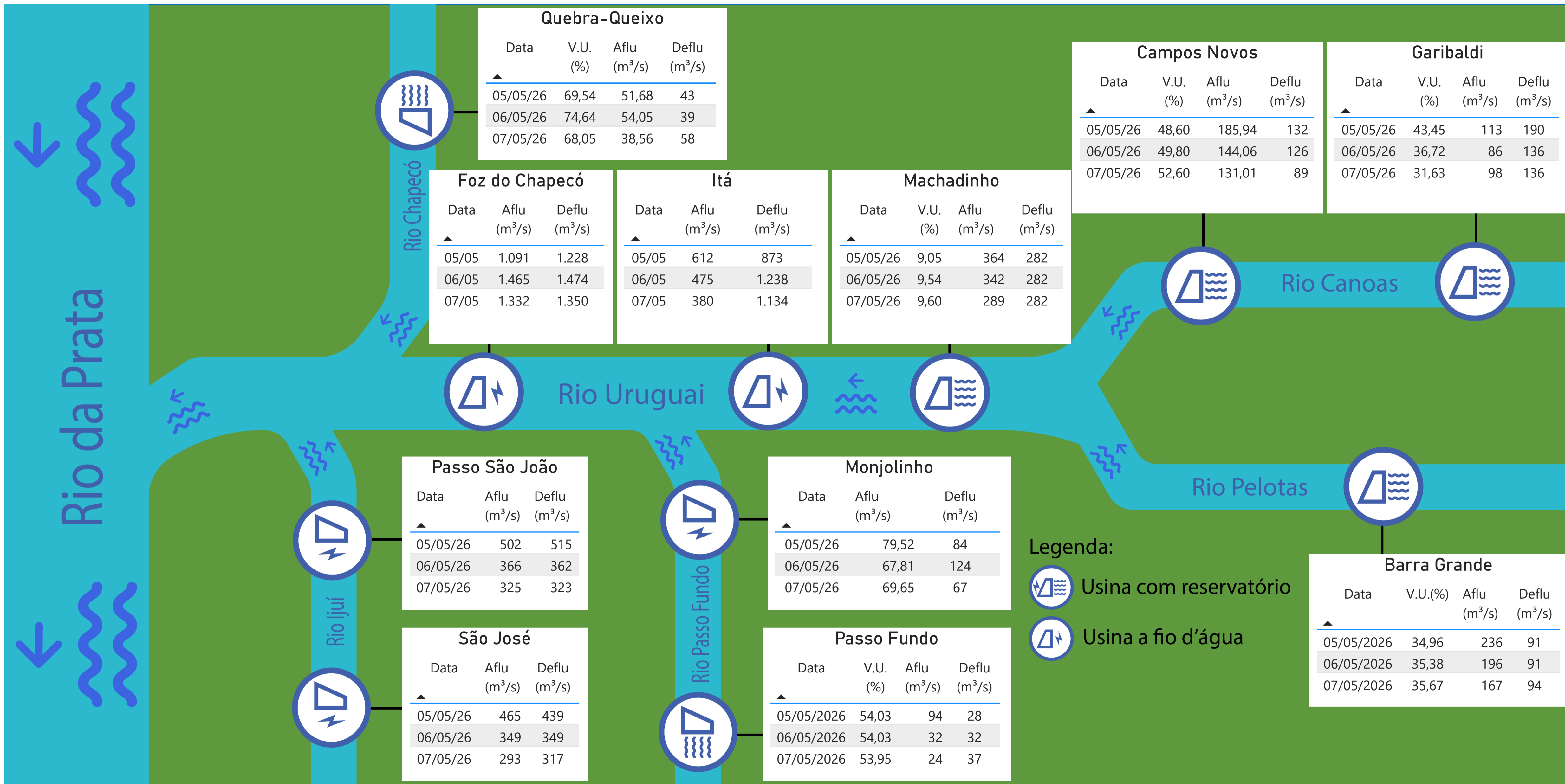
Rio Jordão

Túnel de derivação

Estação Fluviométrica - Hotel Cataratas



● Funcionamento do Parque Nacional do Iguaçu (das 9h às 16h) ● Vazão (m³/s) ■ Vazão mínima para beleza cênica (350 m³/s)



Legenda:
 Usina com reservatório
 Usina a fio d'água