




Legenda:

-  Usina com reservatório
-  Usina a fio d'água
-  Estação fluviométrica

UHE Itaipu Hotel Cataratas

Data	Q diária (m³/s)
03/05/26	673
04/05/26	733
05/05/26	765
06/05/26	821

Atualizado em:
06/05/26 09:00

Salto Caxias

Data	Aflu (m³/s)	Deflu (m³/s)
03/05/26	294	532
04/05/26	469	548
05/05/26	629	692

Salto Osório

Data	Aflu (m³/s)	Deflu (m³/s)
03/05/26	143	60
04/05/26	108	166
05/05/26	266	362

Jordão

Data	V.U. (%)	Aflu (m³/s)	Deflu (m³/s)
03/05/26	63,80	128	11
04/05/26	104,68	269	17
05/05/26	105,11	282	123

Fundão

Data	Aflu (m³/s)	Deflu (m³/s)
03/05/26	71	63
04/05/26	225	222
05/05/26	222	225

Santa Clara

Data	V.U. (%)	Aflu (m³/s)	Deflu (m³/s)
03/05/26	103,07	288	61
04/05/26	103,72	237	217
05/05/26	102,75	191	221

Túnel de derivação

Data	Vazão Transferida (m³/s)
03/05/26	102
04/05/26	133
05/05/26	158

Baixo Iguaçu

Data	Aflu (m³/s)	Deflu (m³/s)
03/05/26	613	592
04/05/26	596	614
05/05/26	807	789

Salto Santiago

Data	V.U. (%)	Aflu (m³/s)	Deflu (m³/s)
03/05/26	28,55	366	0
04/05/26	29,14	302	22
05/05/26	29,95	578	192

Segredo

Data	V.U. (%)	Aflu (m³/s)	Deflu (m³/s)
03/05/26	54,85	191	0
04/05/26	61,27	178	25
05/05/26	65,34	236	213

Foz do Areia

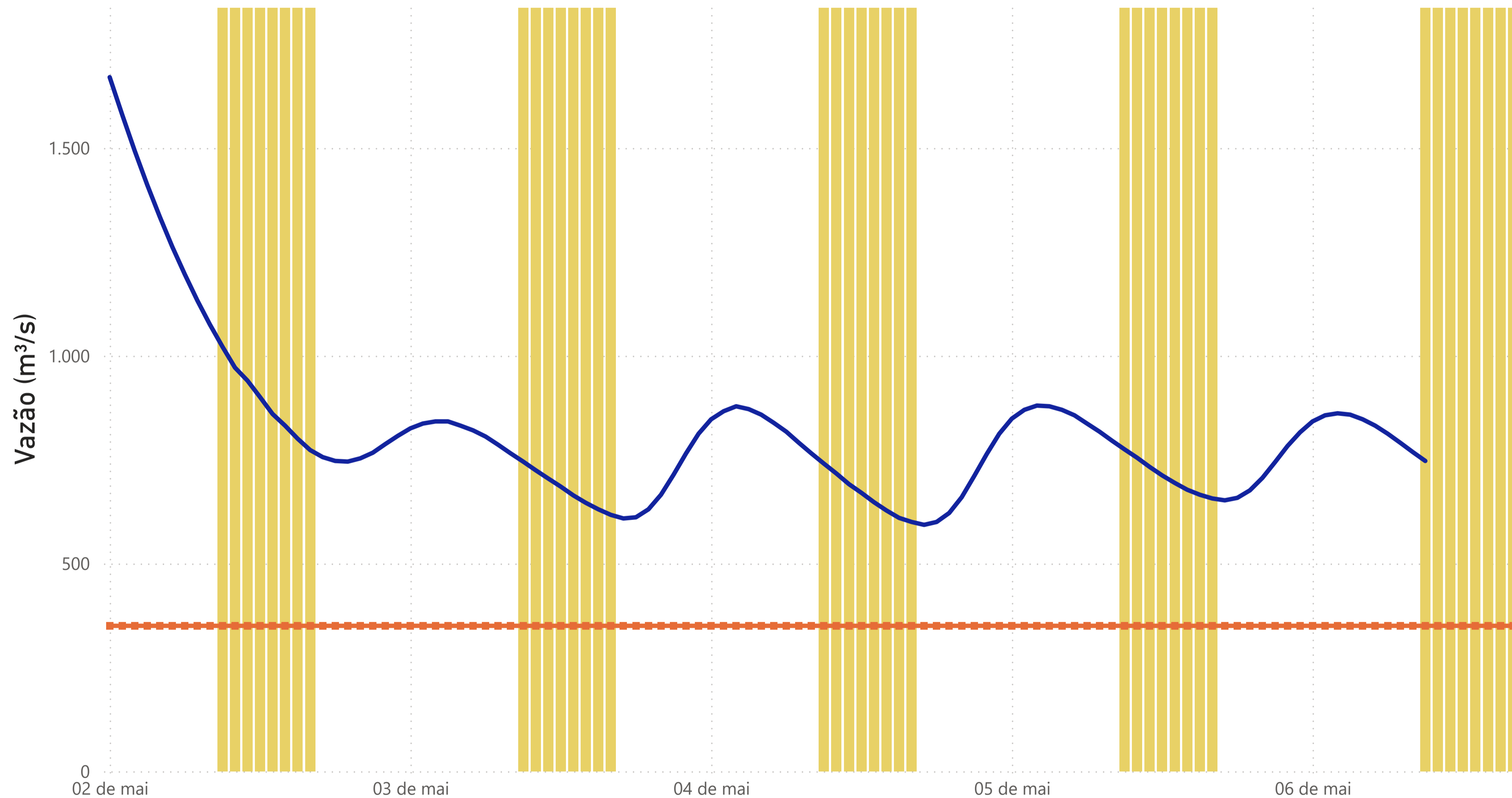
Data	V.U. (%)	Aflu (m³/s)	Deflu (m³/s)
03/05/26	28,40	988	0
04/05/26	30,80	1.085	28
05/05/26	32,79	961	89

Rio Paraná

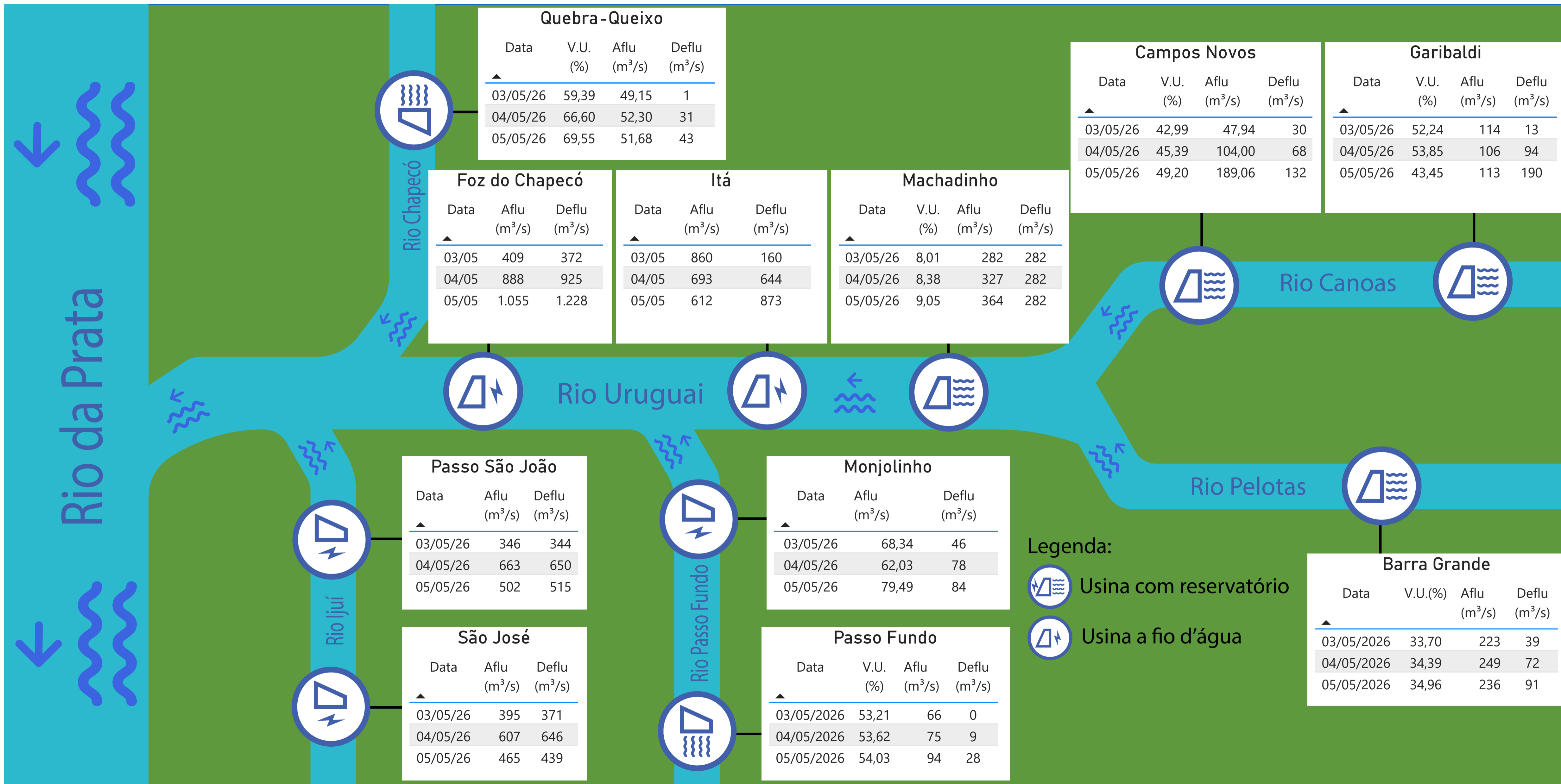
Rio Jordão

Rio Iguaçu

Estação Fluviométrica - Hotel Cataratas



● Funcionamento do Parque Nacional do Iguaçu (das 9h às 16h) ● Vazão (m³/s) ■ Vazão mínima para beleza cênica (350 m³/s)



Legenda:
 Usina com reservatório
 Usina a fio d'água