




Legenda:

-  Usina com reservatório
-  Usina a fio d'água
-  Estação fluviométrica

UHE Itaipu Hotel Cataratas

Data	Q diária (m³/s)
02/05/26	805
03/05/26	732
04/05/26	733
05/05/26	843

Atualizado em:
05/05/26 09:00

Salto Caxias

Data	Aflu (m³/s)	Deflu (m³/s)
02/05/26	494	573
03/05/26	294	532
04/05/26	469	548

Salto Osório

Data	Aflu (m³/s)	Deflu (m³/s)
02/05/26	104	207
03/05/26	143	60
04/05/26	108	166

Jordão

Data	V.U. (%)	Aflu (m³/s)	Deflu (m³/s)
02/05/26	58,59	123	11
03/05/26	63,80	128	11
04/05/26	104,71	269	17

Fundão

Data	Aflu (m³/s)	Deflu (m³/s)
02/05/26	54	51
03/05/26	71	63
04/05/26	225	222

Santa Clara

Data	V.U. (%)	Aflu (m³/s)	Deflu (m³/s)
02/05/26	95,59	312	34
03/05/26	103,07	288	61
04/05/26	103,72	237	217

Túnel de derivação

Data	Vazão Transferida (m³/s)
02/05/26	92
03/05/26	102
04/05/26	133

Baixo Iguaçu

Data	Aflu (m³/s)	Deflu (m³/s)
02/05/26	665	661
03/05/26	613	592
04/05/26	596	614

Salto Santiago

Data	V.U. (%)	Aflu (m³/s)	Deflu (m³/s)
02/05/26	27,79	502	0
03/05/26	28,55	366	0
04/05/26	29,14	302	22

Segredo

Data	V.U. (%)	Aflu (m³/s)	Deflu (m³/s)
02/05/26	48,27	279	8
03/05/26	54,85	191	0
04/05/26	61,27	178	25

Foz do Areia

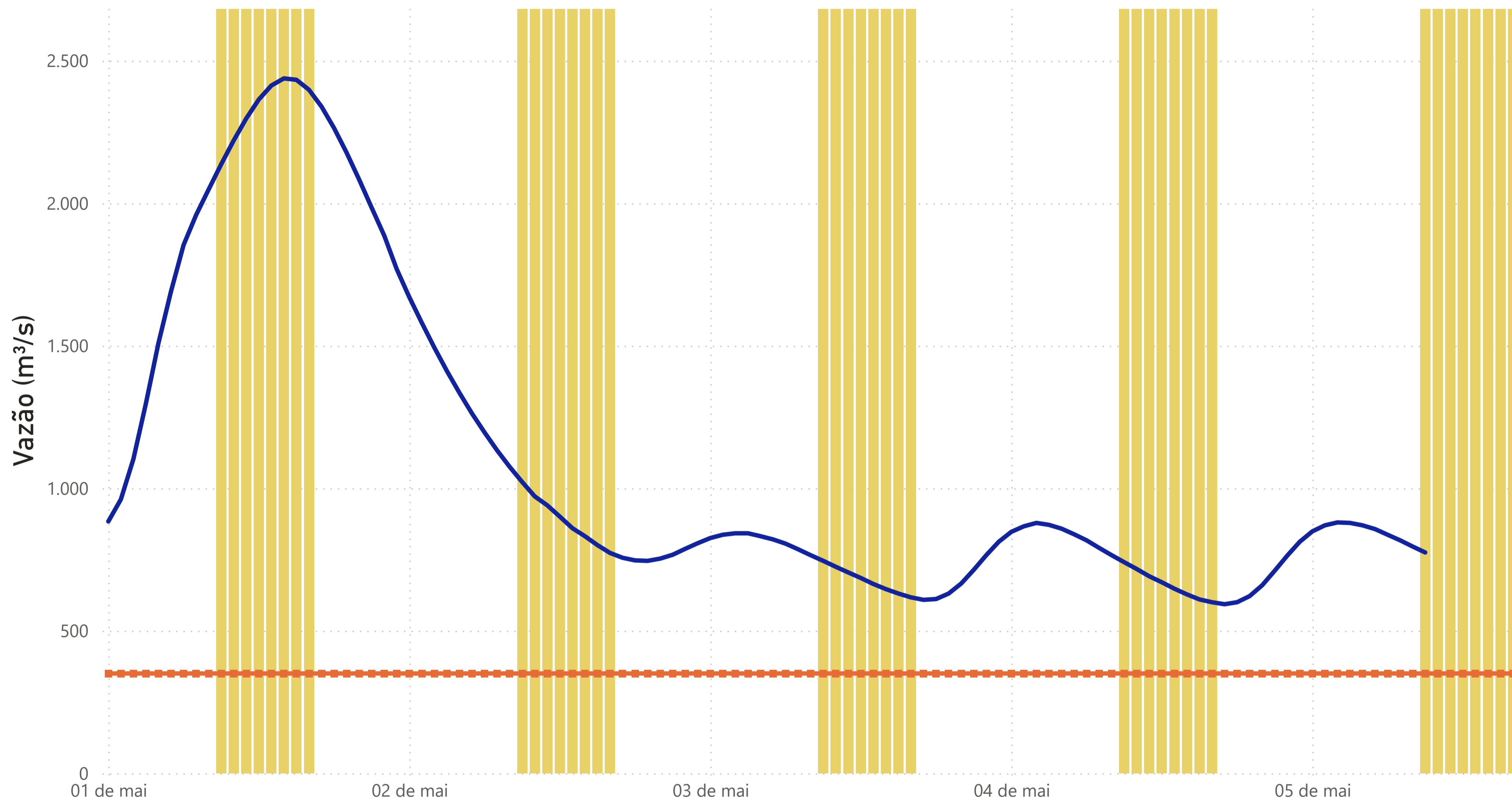
Data	V.U. (%)	Aflu (m³/s)	Deflu (m³/s)
02/05/26	26,16	844	7
03/05/26	28,53	1.043	0
04/05/26	30,80	1.030	28

Rio Paraná

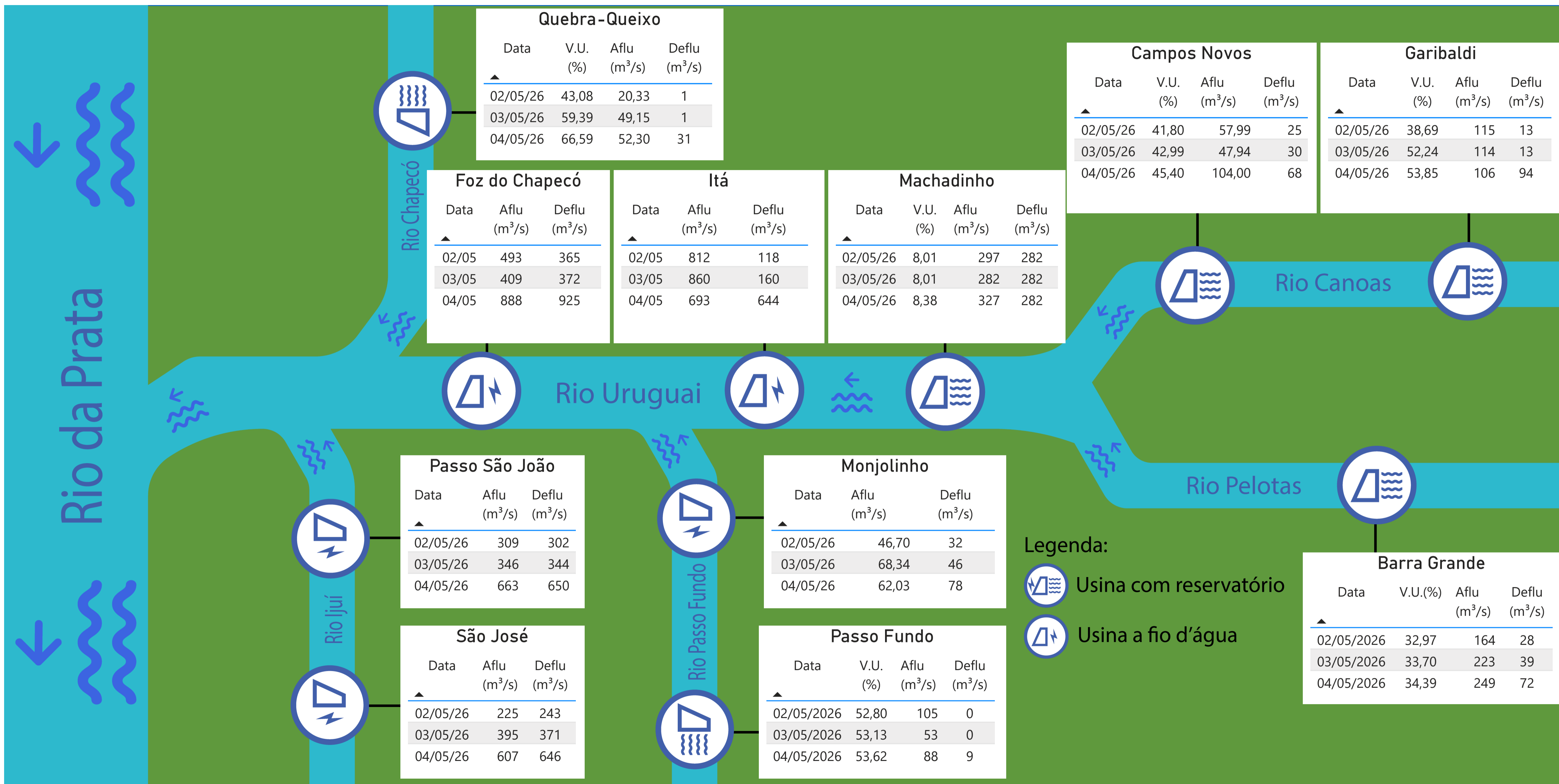
Rio Iguaçu

Rio Jordão

Estação Fluviométrica - Hotel Cataratas



● Funcionamento do Parque Nacional do Iguaçu (das 9h às 16h) ● Vazão (m³/s) ■ Vazão mínima para beleza cênica (350 m³/s)



Quebra-Queixo

Data	V.U. (%)	Aflu (m³/s)	Deflu (m³/s)
02/05/26	43,08	20,33	1
03/05/26	59,39	49,15	1
04/05/26	66,59	52,30	31

Foz do Chapecó

Data	Aflu (m³/s)	Deflu (m³/s)
02/05	493	365
03/05	409	372
04/05	888	925

Itá

Data	Aflu (m³/s)	Deflu (m³/s)
02/05	812	118
03/05	860	160
04/05	693	644

Machadinho

Data	V.U. (%)	Aflu (m³/s)	Deflu (m³/s)
02/05/26	8,01	297	282
03/05/26	8,01	282	282
04/05/26	8,38	327	282

Campos Novos

Data	V.U. (%)	Aflu (m³/s)	Deflu (m³/s)
02/05/26	41,80	57,99	25
03/05/26	42,99	47,94	30
04/05/26	45,40	104,00	68

Garibaldi

Data	V.U. (%)	Aflu (m³/s)	Deflu (m³/s)
02/05/26	38,69	115	13
03/05/26	52,24	114	13
04/05/26	53,85	106	94

Passo São João

Data	Aflu (m³/s)	Deflu (m³/s)
02/05/26	309	302
03/05/26	346	344
04/05/26	663	650

Monjolinho

Data	Aflu (m³/s)	Deflu (m³/s)
02/05/26	46,70	32
03/05/26	68,34	46
04/05/26	62,03	78

São José

Data	Aflu (m³/s)	Deflu (m³/s)
02/05/26	225	243
03/05/26	395	371
04/05/26	607	646

Passo Fundo

Data	V.U. (%)	Aflu (m³/s)	Deflu (m³/s)
02/05/2026	52,80	105	0
03/05/2026	53,13	53	0
04/05/2026	53,62	88	9

Legenda:
 Usina com reservatório
 Usina a fio d'água

Barra Grande

Data	V.U.(%)	Aflu (m³/s)	Deflu (m³/s)
02/05/2026	32,97	164	28
03/05/2026	33,70	223	39
04/05/2026	34,39	249	72