




Legenda:

-  Usina com reservatório
-  Usina a fio d'água
-  Estação fluviométrica

UHE Itaipu Hotel Cataratas

Data	Q diária (m³/s)
01/05/26	2.219
02/05/26	1.026
03/05/26	732
04/05/26	827

Atualizado em:
04/05/26 09:00

Salto Caxias

Data	Aflu (m³/s)	Deflu (m³/s)
01/05/26	471	534
02/05/26	414	573
03/05/26	294	532

Salto Osório

Data	Aflu (m³/s)	Deflu (m³/s)
01/05/26	89	108
02/05/26	104	207
03/05/26	143	60

Jordão

Data	V.U. (%)	Aflu (m³/s)	Deflu (m³/s)
01/05/26	51,57	80	11
02/05/26	58,59	123	11
03/05/26	63,62	128	11

Fundão

Data	Aflu (m³/s)	Deflu (m³/s)
01/05/26	24	24
02/05/26	51	51
03/05/26	71	63

Santa Clara

Data	V.U. (%)	Aflu (m³/s)	Deflu (m³/s)
01/05/26	86,41	410	12
02/05/26	95,59	312	34
03/05/26	103,07	288	61

Túnel de derivação

Data	Vazão Transferida (m³/s)
01/05/26	120
02/05/26	92
03/05/26	102

Baixo Iguaçu

Data	Aflu (m³/s)	Deflu (m³/s)
01/05/26	653	628
02/05/26	665	661
03/05/26	613	592

Salto Santiago

Data	V.U. (%)	Aflu (m³/s)	Deflu (m³/s)
01/05/26	27,09	517	0
02/05/26	27,79	329	0
03/05/26	28,55	366	0

Segredo

Data	V.U. (%)	Aflu (m³/s)	Deflu (m³/s)
01/05/26	41,09	158	15
02/05/26	48,27	235	8
03/05/26	54,85	191	0

Foz do Areia

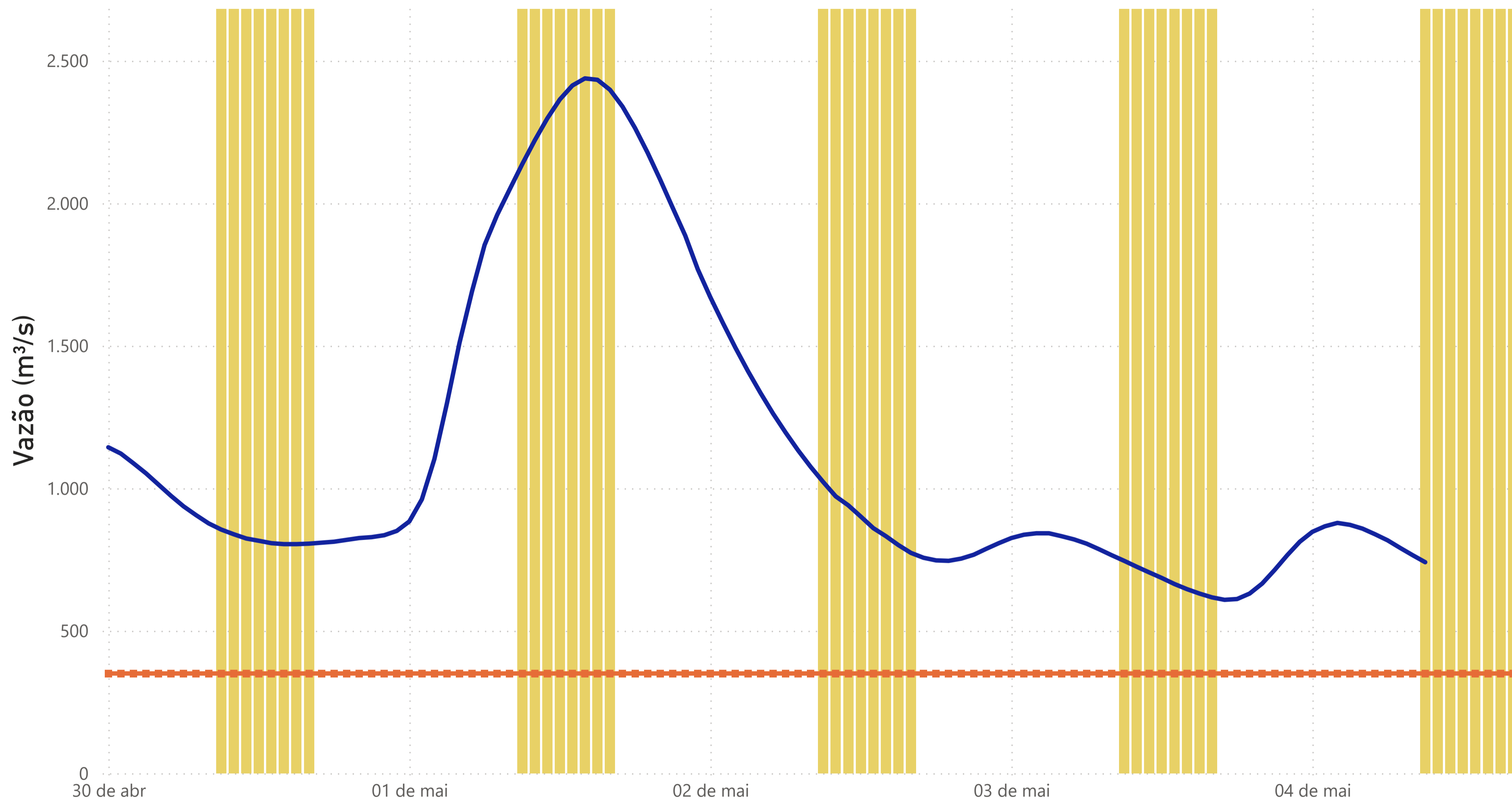
Data	V.U. (%)	Aflu (m³/s)	Deflu (m³/s)
01/05/26	24,26	792	1
02/05/26	26,16	844	7
03/05/26	28,53	1.043	0

Rio Paraná

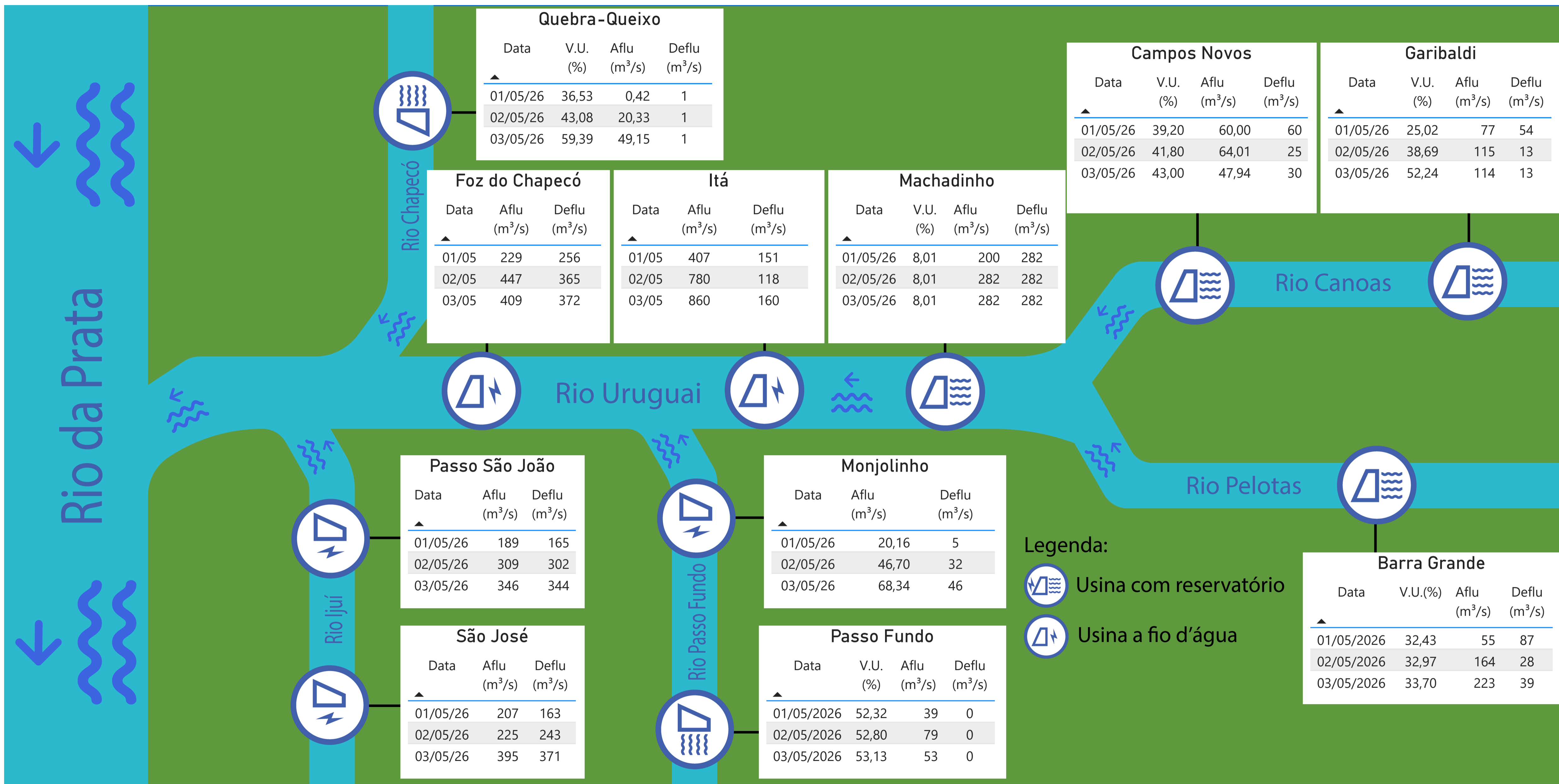
Rio Iguaçu

Rio Jordão

Estação Fluviométrica - Hotel Cataratas



● Funcionamento do Parque Nacional do Iguaçu (das 9h às 16h) ● Vazão (m³/s) ■ Vazão mínima para beleza cênica (350 m³/s)



Legenda:
 Usina com reservatório
 Usina a fio d'água