




Legenda:

-  Usina com reservatório
-  Usina a fio d'água
-  Estação fluviométrica

UHE Itaipu Hotel Cataratas

Data	Q diária (m³/s)
27/04/26	559
28/04/26	664
29/04/26	702
30/04/26	996

Atualizado em:
30/04/26 09:00

Salto Caxias

Data	Aflu (m³/s)	Deflu (m³/s)
27/04/26	392	360
28/04/26	750	702
29/04/26	1.035	512

Salto Osório

Data	Aflu (m³/s)	Deflu (m³/s)
27/04/26	389	210
28/04/26	580	574
29/04/26	690	548

Jordão

Data	V.U. (%)	Aflu (m³/s)	Deflu (m³/s)
27/04/26	23,10	74	10
28/04/26	23,70	73	10
29/04/26	57,51	198	11

Fundão

Data	Aflu (m³/s)	Deflu (m³/s)
27/04/26	51	45
28/04/26	51	51
29/04/26	75	77

Santa Clara

Data	V.U. (%)	Aflu (m³/s)	Deflu (m³/s)
27/04/26	50,64	79	40
28/04/26	51,70	81	49
29/04/26	58,04	239	47

Túnel de derivação

Data	Vazão Transferida (m³/s)
27/04/26	44
28/04/26	61
29/04/26	88

Baixo Iguaçu

Data	Aflu (m³/s)	Deflu (m³/s)
27/04/26	436	432
28/04/26	813	837
29/04/26	621	582

Salto Santiago

Data	V.U. (%)	Aflu (m³/s)	Deflu (m³/s)
27/04/26	23,54	345	362
28/04/26	23,43	472	523
29/04/26	24,61	1.132	572

Segredo

Data	V.U. (%)	Aflu (m³/s)	Deflu (m³/s)
27/04/26	22,37	174	183
28/04/26	22,17	164	233
29/04/26	28,08	467	293

Foz do Areia

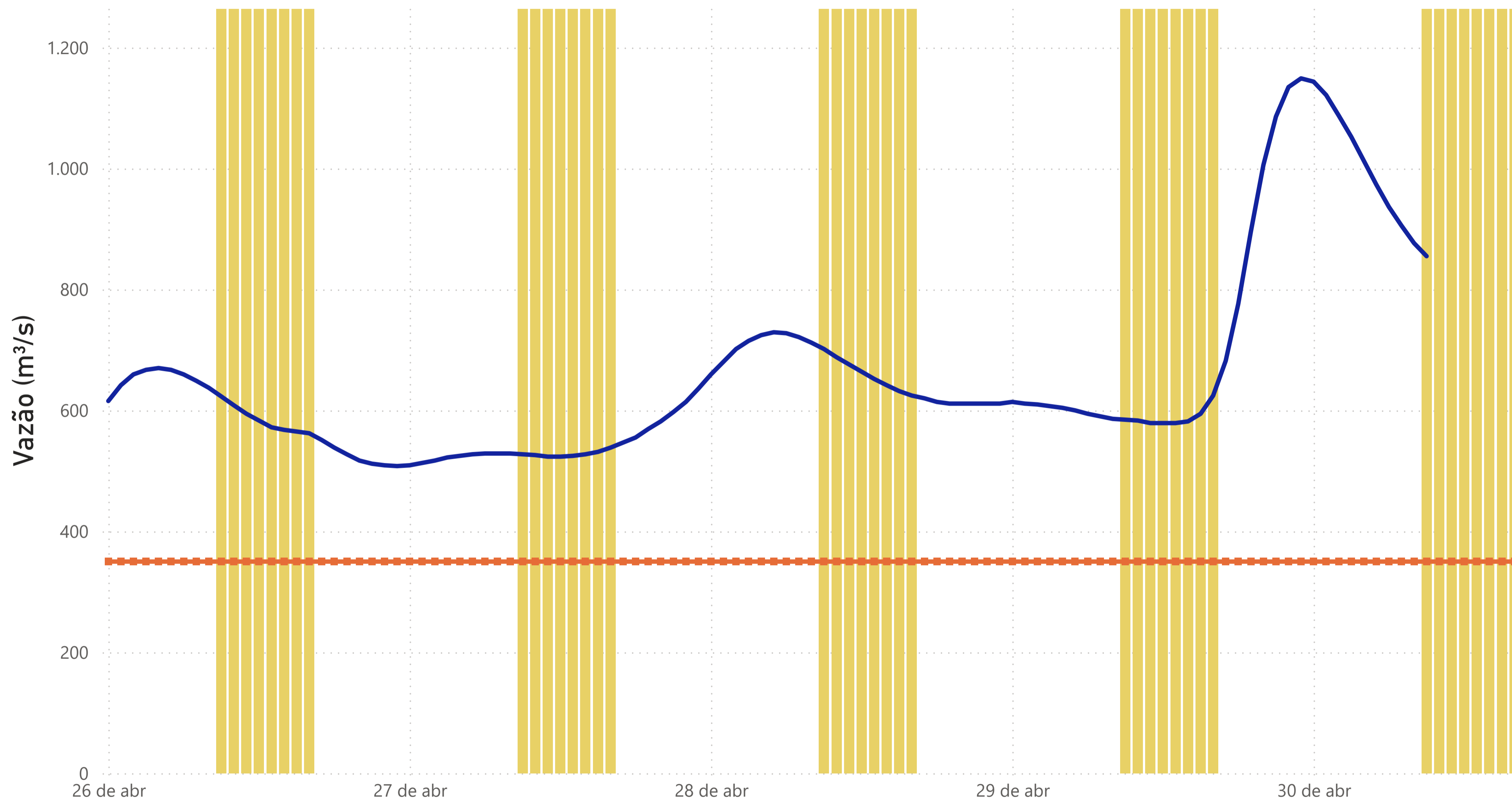
Data	V.U. (%)	Aflu (m³/s)	Deflu (m³/s)
27/04/26	19,48	236	94
28/04/26	19,78	221	88
29/04/26	20,63	484	109

Rio Paraná

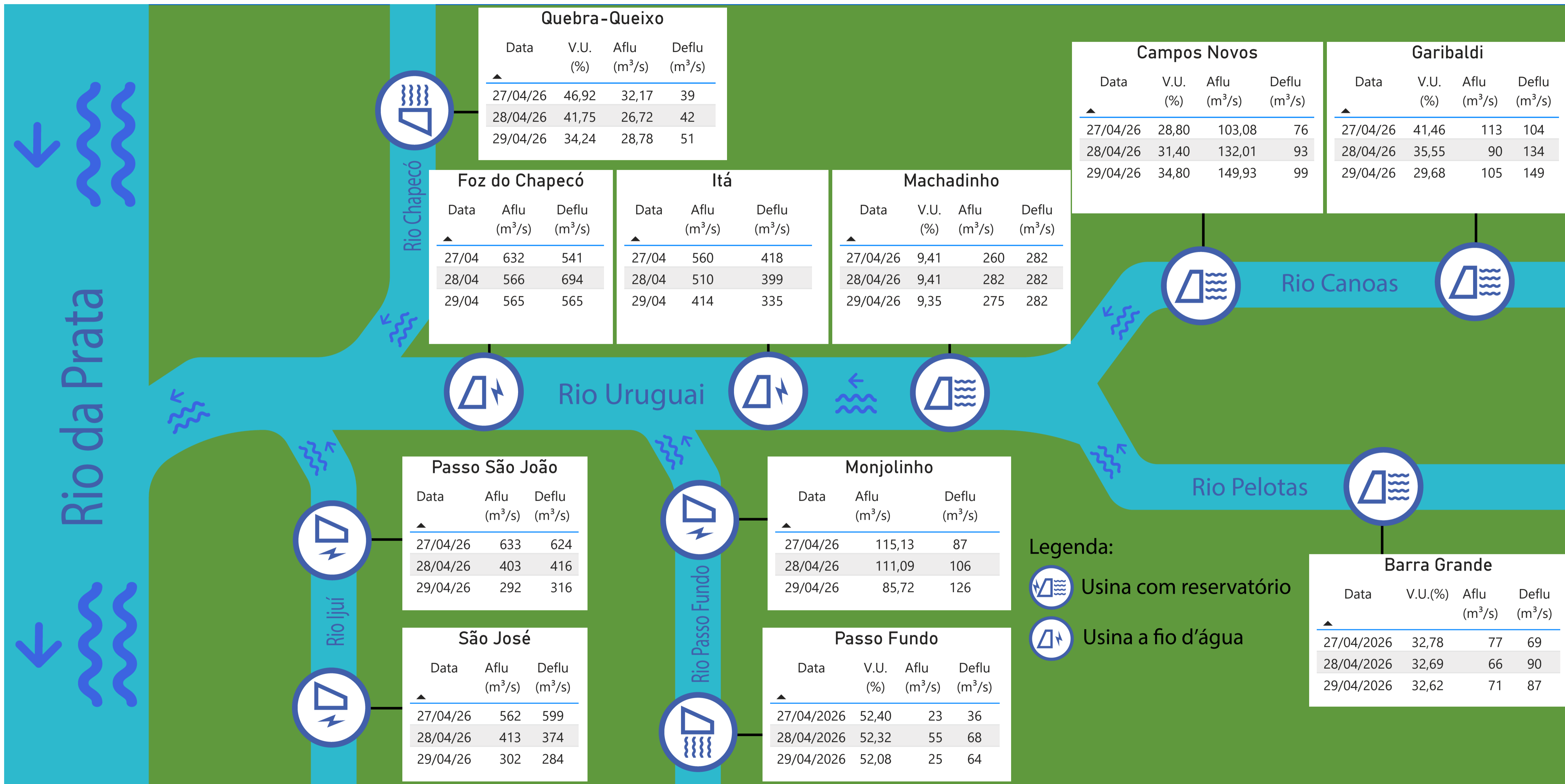
Rio Iguaçu

Rio Jordão

Estação Fluviométrica - Hotel Cataratas



● Funcionamento do Parque Nacional do Iguaçu (das 9h às 16h) ● Vazão (m³/s) ■ Vazão mínima para beleza cênica (350 m³/s)



Legenda:
 Usina com reservatório
 Usina a fio d'água