




Legenda:

-  Usina com reservatório
-  Usina a fio d'água
-  Estação fluviométrica

Jordão			
Data	V.U. (%)	Aflu (m³/s)	Deflu (m³/s)
25/04/26	15,16	37	10
26/04/26	16,12	43	10
27/04/26	22,71	74	10

Fundão		
Data	Aflu (m³/s)	Deflu (m³/s)
25/04/26	24	25
26/04/26	14	18
27/04/26	51	45

Santa Clara			
Data	V.U. (%)	Aflu (m³/s)	Deflu (m³/s)
25/04/26	48,39	21	17
26/04/26	49,33	35	6
27/04/26	50,64	79	40

UHE Itaipu Hotel Cataratas	
Data	Q diária (m³/s)
25/04/26	512
26/04/26	592
27/04/26	543
28/04/26	707

Atualizado em:  
28/04/26 09:00

Salto Caxias		
Data	Aflu (m³/s)	Deflu (m³/s)
25/04/26	307	434
26/04/26	314	409
27/04/26	392	360

Salto Osório		
Data	Aflu (m³/s)	Deflu (m³/s)
25/04/26	109	243
26/04/26	170	93
27/04/26	389	210

Túnel de derivação	
Data	Vazão Transferida (m³/s)
25/04/26	58
26/04/26	30
27/04/26	44

Rio Paraná

Rio Iguaçu

Rio Jordão

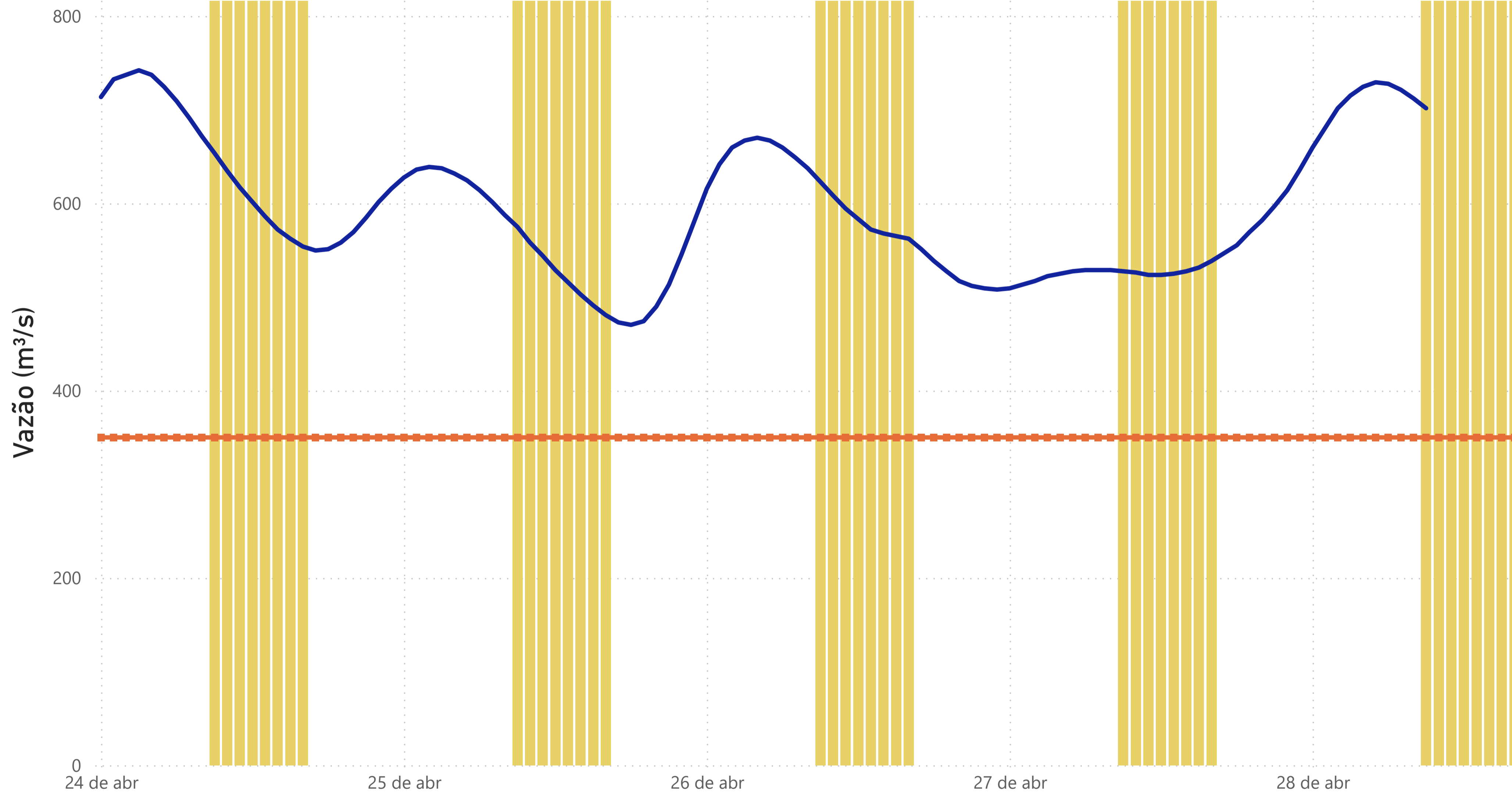
Baixo Iguaçu		
Data	Aflu (m³/s)	Deflu (m³/s)
25/04/26	444	412
26/04/26	481	502
27/04/26	436	432

Salto Santiago			
Data	V.U. (%)	Aflu (m³/s)	Deflu (m³/s)
25/04/26	23,61	135	186
26/04/26	23,57	88	105
27/04/26	23,54	345	362

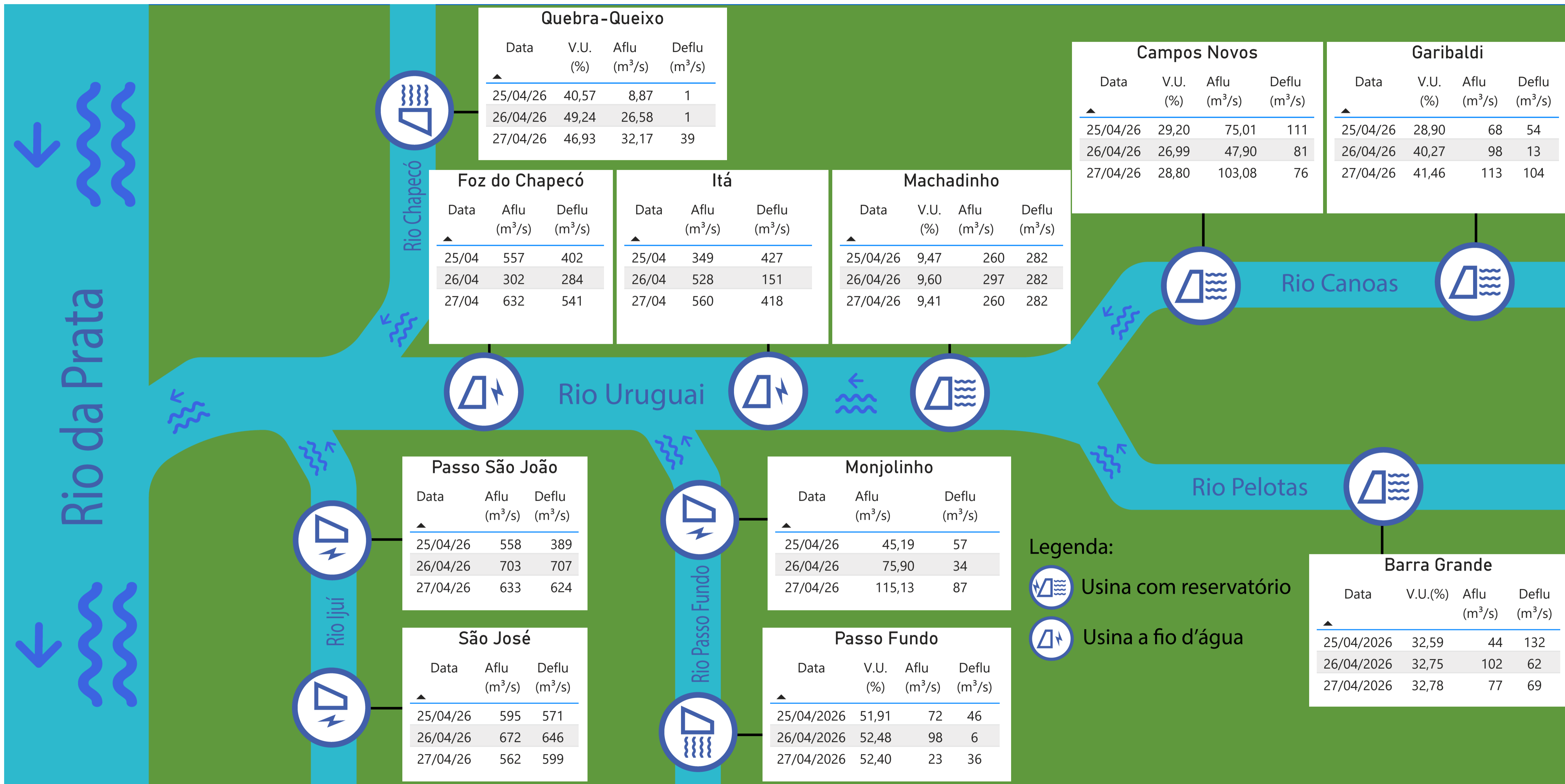
Segredo			
Data	V.U. (%)	Aflu (m³/s)	Deflu (m³/s)
25/04/26	18,64	68	109
26/04/26	21,58	151	49
27/04/26	22,37	174	183

Foz do Areia			
Data	V.U. (%)	Aflu (m³/s)	Deflu (m³/s)
25/04/26	18,81	100	34
26/04/26	19,16	199	49
27/04/26	19,48	236	94

## Estação Fluviométrica - Hotel Cataratas



● Funcionamento do Parque Nacional do Iguaçu (das 9h às 16h) ● Vazão (m³/s) ■ Vazão mínima para beleza cênica (350 m³/s)



**Quebra-Queixo**

Data	V.U. (%)	Aflu (m³/s)	Deflu (m³/s)
25/04/26	40,57	8,87	1
26/04/26	49,24	26,58	1
27/04/26	46,93	32,17	39

**Foz do Chapecó**

Data	Aflu (m³/s)	Deflu (m³/s)
25/04	557	402
26/04	302	284
27/04	632	541

**Itá**

Data	Aflu (m³/s)	Deflu (m³/s)
25/04	349	427
26/04	528	151
27/04	560	418

**Machadinho**

Data	V.U. (%)	Aflu (m³/s)	Deflu (m³/s)
25/04/26	9,47	260	282
26/04/26	9,60	297	282
27/04/26	9,41	260	282

**Campos Novos**

Data	V.U. (%)	Aflu (m³/s)	Deflu (m³/s)
25/04/26	29,20	75,01	111
26/04/26	26,99	47,90	81
27/04/26	28,80	103,08	76

**Garibaldi**

Data	V.U. (%)	Aflu (m³/s)	Deflu (m³/s)
25/04/26	28,90	68	54
26/04/26	40,27	98	13
27/04/26	41,46	113	104

**Passo São João**

Data	Aflu (m³/s)	Deflu (m³/s)
25/04/26	558	389
26/04/26	703	707
27/04/26	633	624

**Monjolinho**

Data	Aflu (m³/s)	Deflu (m³/s)
25/04/26	45,19	57
26/04/26	75,90	34
27/04/26	115,13	87

**São José**

Data	Aflu (m³/s)	Deflu (m³/s)
25/04/26	595	571
26/04/26	672	646
27/04/26	562	599

**Passo Fundo**

Data	V.U. (%)	Aflu (m³/s)	Deflu (m³/s)
25/04/2026	51,91	72	46
26/04/2026	52,48	98	6
27/04/2026	52,40	23	36

**Barra Grande**

Data	V.U.(%)	Aflu (m³/s)	Deflu (m³/s)
25/04/2026	32,59	44	132
26/04/2026	32,75	102	62
27/04/2026	32,78	77	69

Legenda:  
 Usina com reservatório  
 Usina a fio d'água