




Legenda:

-  Usina com reservatório
-  Usina a fio d'água
-  Estação fluviométrica

UHE Itaipu Hotel Cataratas

Data	Q diária (m³/s)
24/04/26	579
25/04/26	556
26/04/26	592
27/04/26	523

Atualizado em:
27/04/26 09:00

Salto Caxias

Data	Aflu (m³/s)	Deflu (m³/s)
24/04/26	552	473
25/04/26	307	434
26/04/26	314	409

Salto Osório

Data	Aflu (m³/s)	Deflu (m³/s)
24/04/26	461	512
25/04/26	109	243
26/04/26	170	93

Jordão

Data	V.U. (%)	Aflu (m³/s)	Deflu (m³/s)
24/04/26	25,65	81	10
25/04/26	15,16	37	10
26/04/26	15,69	43	10

Fundão

Data	Aflu (m³/s)	Deflu (m³/s)
24/04/26	70	68
25/04/26	24	25
26/04/26	14	18

Santa Clara

Data	V.U. (%)	Aflu (m³/s)	Deflu (m³/s)
24/04/26	48,27	22	72
25/04/26	48,39	21	17
26/04/26	49,33	35	6

Túnel de derivação

Data	Vazão Transferida (m³/s)
24/04/26	76
25/04/26	58
26/04/26	30

Baixo Iguaçu

Data	Aflu (m³/s)	Deflu (m³/s)
24/04/26	526	519
25/04/26	444	412
26/04/26	481	502

Salto Santiago

Data	V.U. (%)	Aflu (m³/s)	Deflu (m³/s)
24/04/26	23,72	333	469
25/04/26	23,61	135	186
26/04/26	23,57	88	105

Segredo

Data	V.U. (%)	Aflu (m³/s)	Deflu (m³/s)
24/04/26	18,25	109	297
25/04/26	18,64	68	109
26/04/26	21,58	151	49

Foz do Areia

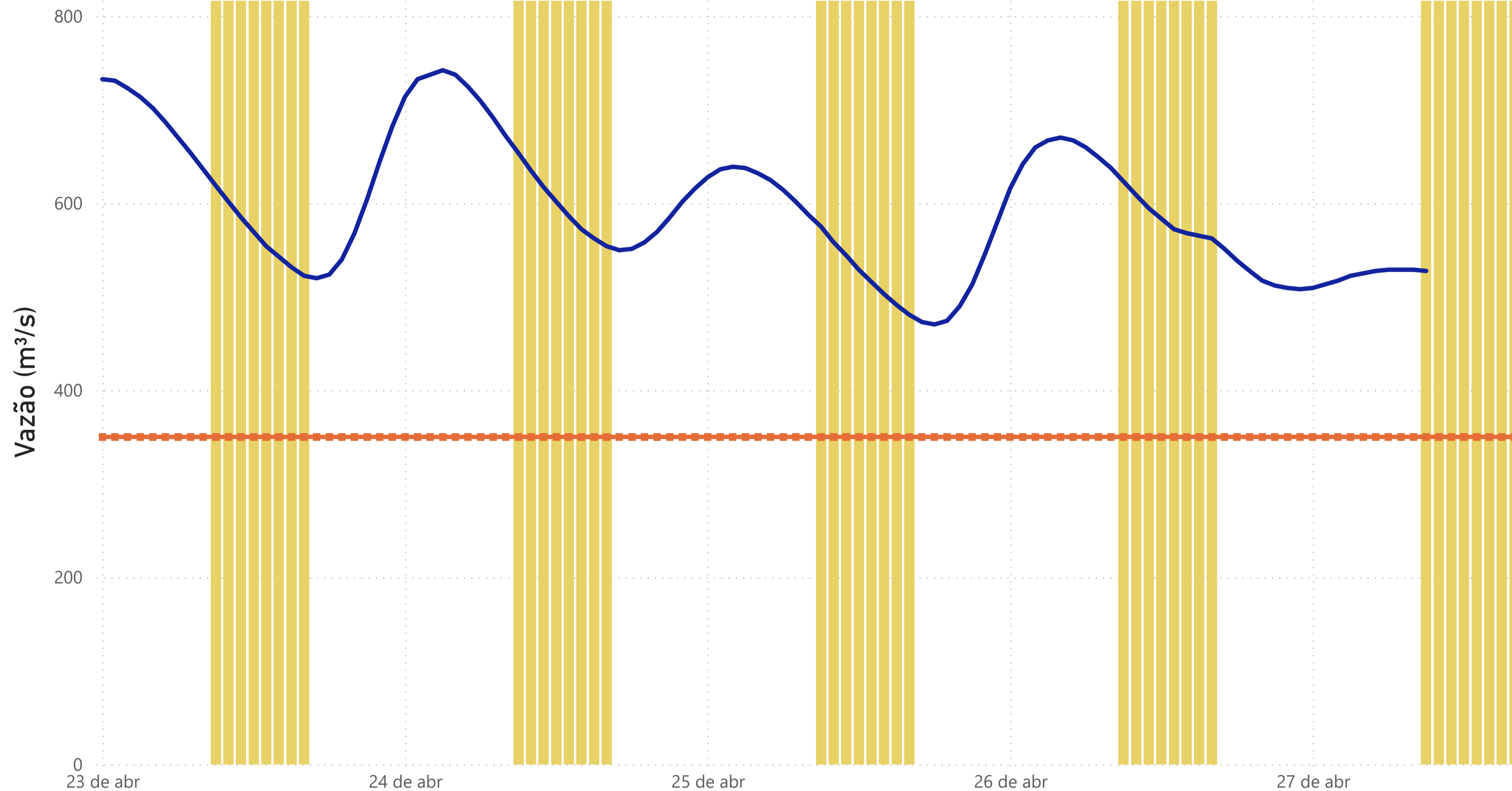
Data	V.U. (%)	Aflu (m³/s)	Deflu (m³/s)
24/04/26	18,66	100	84
25/04/26	18,81	100	34
26/04/26	19,16	199	49

Rio Paraná

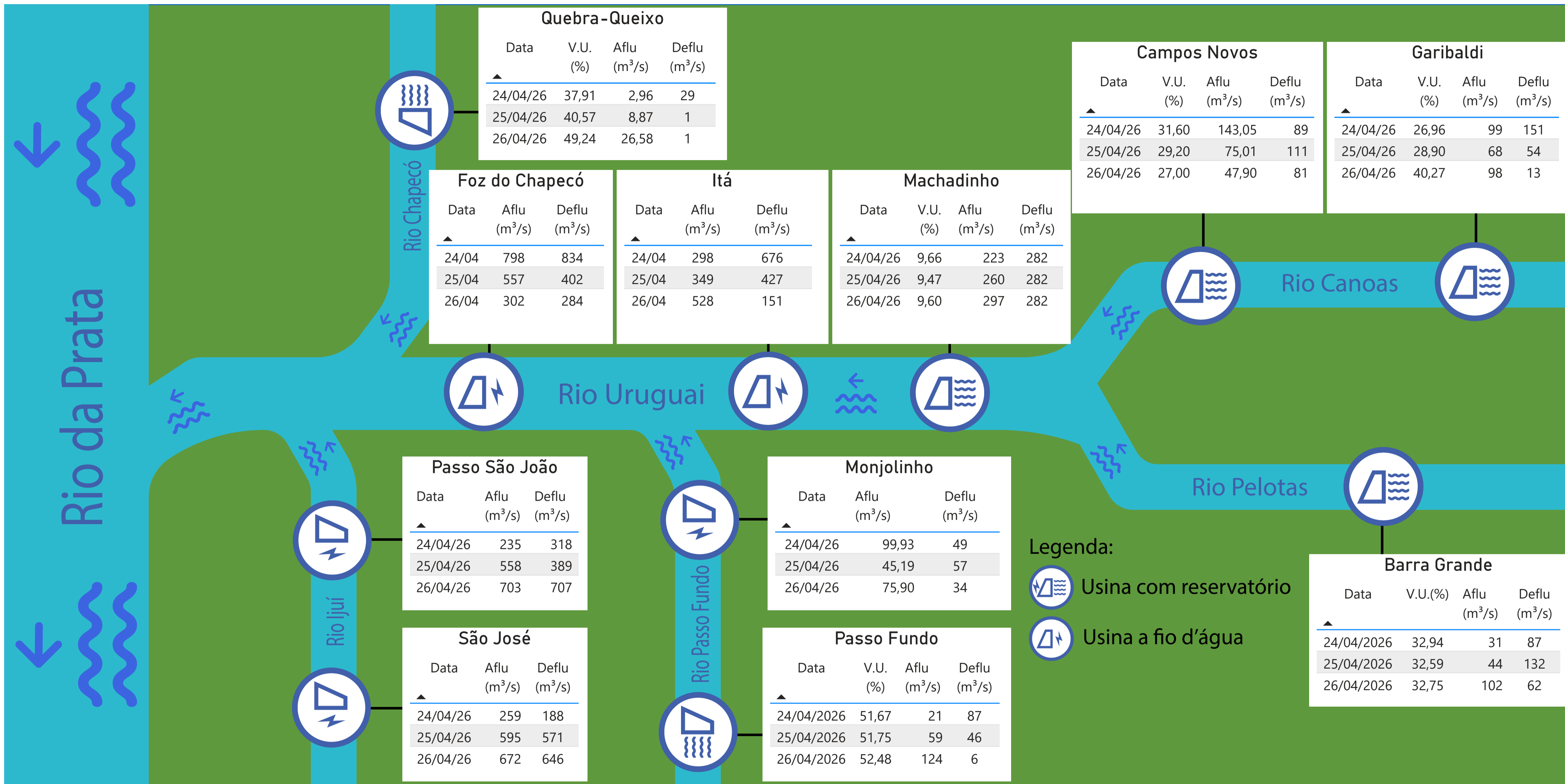
Rio Iguaçu

Rio Jordão

Estação Fluviométrica - Hotel Cataratas



● Funcionamento do Parque Nacional do Iguaçu (das 9h às 16h) ● Vazão (m³/s) ■ Vazão mínima para beleza cênica (350 m³/s)



Quebra-Queixo

Data	V.U. (%)	Aflu (m³/s)	Deflu (m³/s)
24/04/26	37,91	2,96	29
25/04/26	40,57	8,87	1
26/04/26	49,24	26,58	1

Campos Novos

Data	V.U. (%)	Aflu (m³/s)	Deflu (m³/s)
24/04/26	31,60	143,05	89
25/04/26	29,20	75,01	111
26/04/26	27,00	47,90	81

Garibaldi

Data	V.U. (%)	Aflu (m³/s)	Deflu (m³/s)
24/04/26	26,96	99	151
25/04/26	28,90	68	54
26/04/26	40,27	98	13

Foz do Chapecó

Data	Aflu (m³/s)	Deflu (m³/s)
24/04	798	834
25/04	557	402
26/04	302	284

Itá

Data	Aflu (m³/s)	Deflu (m³/s)
24/04	298	676
25/04	349	427
26/04	528	151

Machadinho

Data	V.U. (%)	Aflu (m³/s)	Deflu (m³/s)
24/04/26	9,66	223	282
25/04/26	9,47	260	282
26/04/26	9,60	297	282

Passo São João

Data	Aflu (m³/s)	Deflu (m³/s)
24/04/26	235	318
25/04/26	558	389
26/04/26	703	707

Monjolinho

Data	Aflu (m³/s)	Deflu (m³/s)
24/04/26	99,93	49
25/04/26	45,19	57
26/04/26	75,90	34

São José

Data	Aflu (m³/s)	Deflu (m³/s)
24/04/26	259	188
25/04/26	595	571
26/04/26	672	646

Passo Fundo

Data	V.U. (%)	Aflu (m³/s)	Deflu (m³/s)
24/04/2026	51,67	21	87
25/04/2026	51,75	59	46
26/04/2026	52,48	124	6

Barra Grande

Data	V.U.(%)	Aflu (m³/s)	Deflu (m³/s)
24/04/2026	32,94	31	87
25/04/2026	32,59	44	132
26/04/2026	32,75	102	62

Legenda:
 Usina com reservatório
 Usina a fio d'água