




Legenda:

-  Usina com reservatório
-  Usina a fio d'água
-  Estação fluviométrica

Jordão			
Data	V.U. (%)	Aflu (m³/s)	Deflu (m³/s)
20/04/26	19,25	36	10
21/04/26	17,94	32	10
22/04/26	25,40	79	10

Fundão		
Data	Aflu (m³/s)	Deflu (m³/s)
20/04/26	20	18
21/04/26	14	14
22/04/26	68	66

Santa Clara			
Data	V.U. (%)	Aflu (m³/s)	Deflu (m³/s)
20/04/26	52,59	27	20
21/04/26	52,89	23	14
22/04/26	51,40	22	67

UHE Itaipu Hotel Cataratas	
Data	Q diária (m³/s)
20/04/26	429
21/04/26	444
22/04/26	549
23/04/26	687

Atualizado em:  
23/04/26 09:00

Salto Caxias		
Data	Aflu (m³/s)	Deflu (m³/s)
20/04/26	455	439
21/04/26	297	456
22/04/26	890	573

Salto Osório		
Data	Aflu (m³/s)	Deflu (m³/s)
20/04/26	349	400
21/04/26	410	269
22/04/26	869	824

Data	Vazão Transferida (m³/s)
20/04/26	28
21/04/26	26
22/04/26	46

Baixo Iguaçu		
Data	Aflu (m³/s)	Deflu (m³/s)
20/04/26	463	355
21/04/26	484	620
22/04/26	604	576

Salto Santiago			
Data	V.U. (%)	Aflu (m³/s)	Deflu (m³/s)
20/04/26	25,76	178	350
21/04/26	25,43	261	415
22/04/26	24,75	576	901

Segredo			
Data	V.U. (%)	Aflu (m³/s)	Deflu (m³/s)
20/04/26	29,06	136	155
21/04/26	27,09	164	277
22/04/26	24,53	378	537

Foz do Areia			
Data	V.U. (%)	Aflu (m³/s)	Deflu (m³/s)
20/04/26	19,31	115	107
21/04/26	19,25	118	143
22/04/26	18,72	81	314

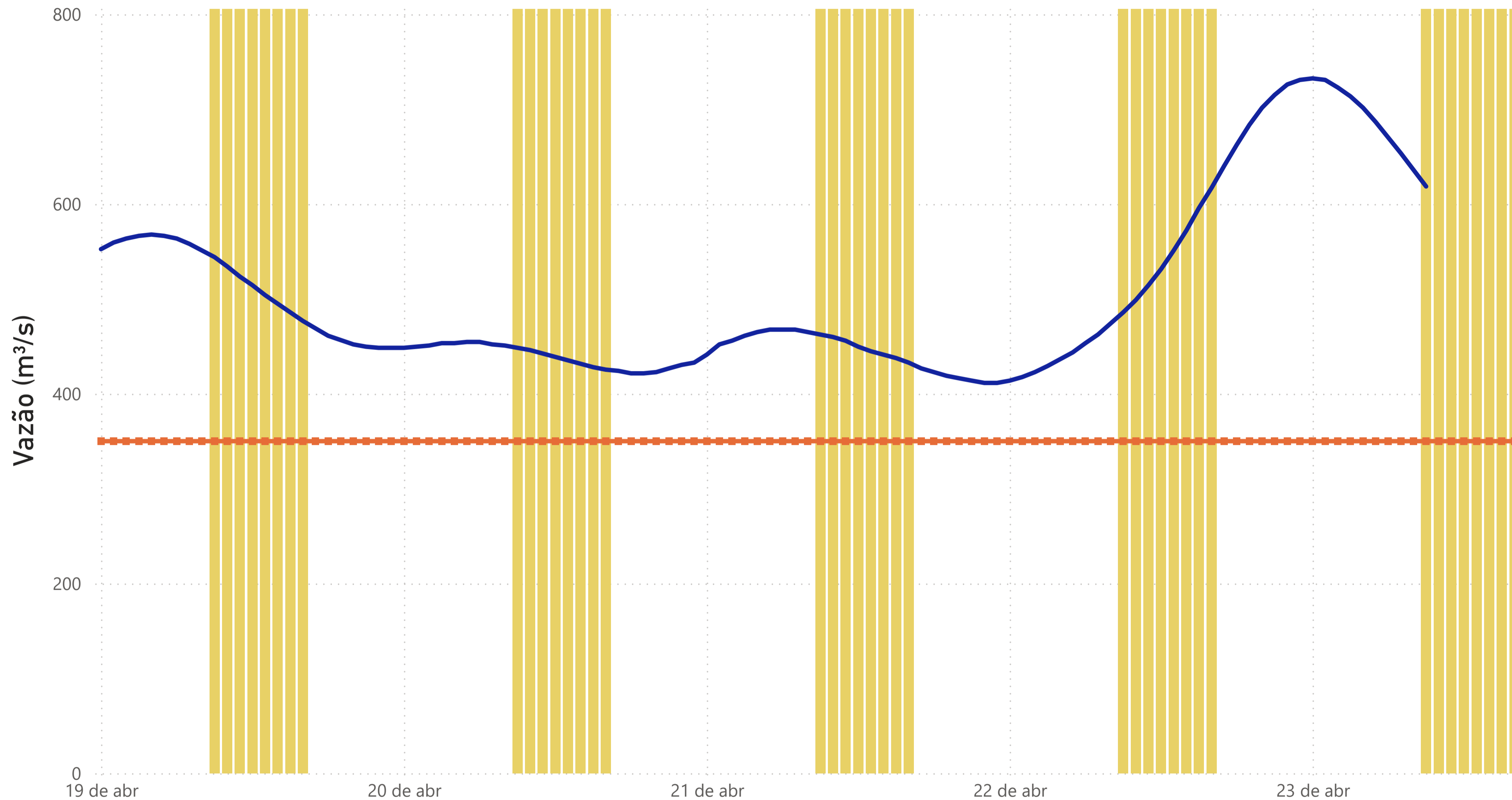
Rio Paraná

Rio Iguaçu

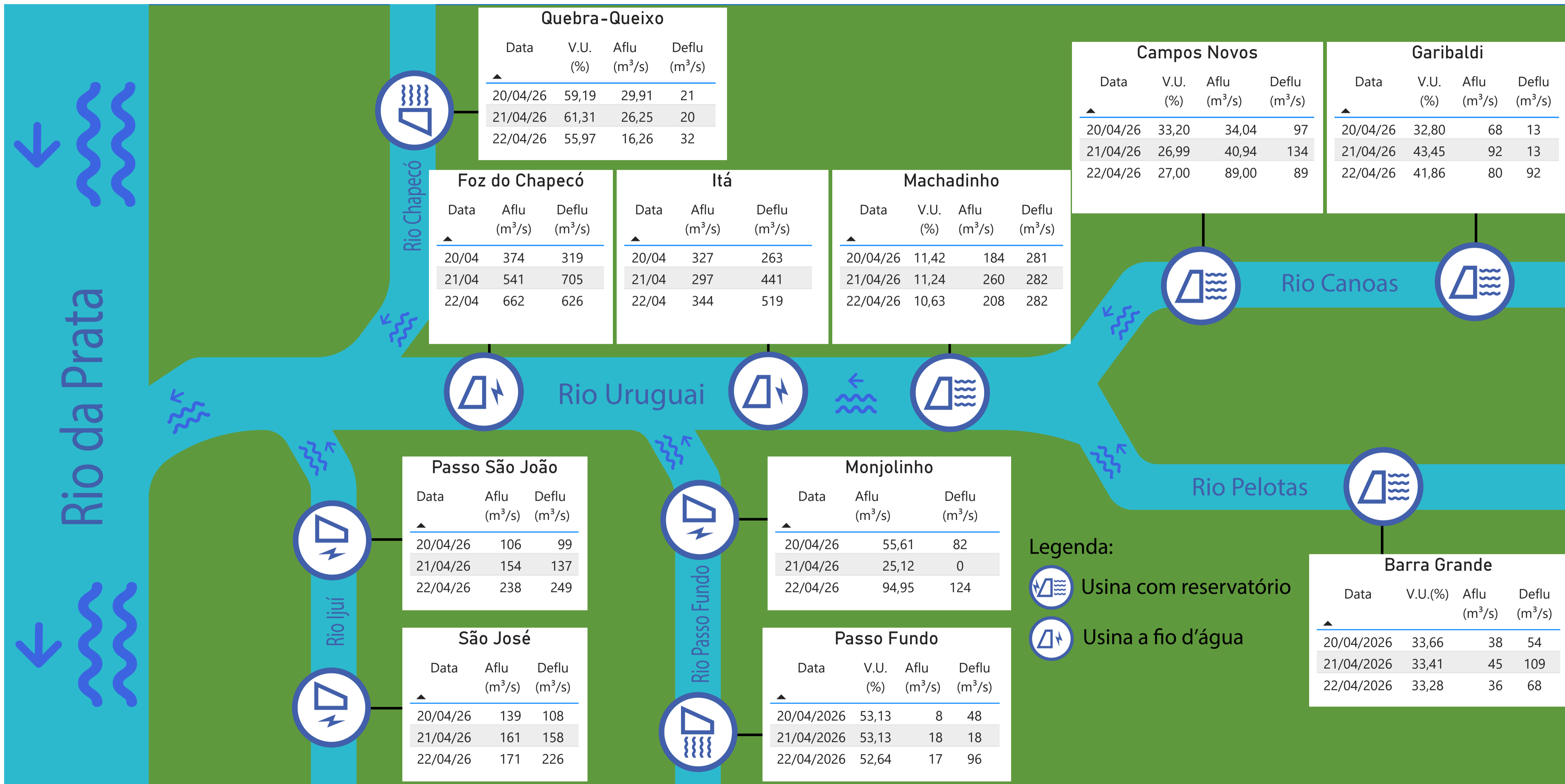
Rio Jordão

Túnel de derivação

## Estação Fluviométrica - Hotel Cataratas



● Funcionamento do Parque Nacional do Iguaçu (das 9h às 16h) ● Vazão (m³/s) ■ Vazão mínima para beleza cênica (350 m³/s)



**Quebra-Queixo**

Data	V.U. (%)	Aflu (m³/s)	Deflu (m³/s)
20/04/26	59,19	29,91	21
21/04/26	61,31	26,25	20
22/04/26	55,97	16,26	32

**Campos Novos**

Data	V.U. (%)	Aflu (m³/s)	Deflu (m³/s)
20/04/26	33,20	34,04	97
21/04/26	26,99	40,94	134
22/04/26	27,00	89,00	89

**Garibaldi**

Data	V.U. (%)	Aflu (m³/s)	Deflu (m³/s)
20/04/26	32,80	68	13
21/04/26	43,45	92	13
22/04/26	41,86	80	92

**Foz do Chapecó**

Data	Aflu (m³/s)	Deflu (m³/s)
20/04	374	319
21/04	541	705
22/04	662	626

**Itá**

Data	Aflu (m³/s)	Deflu (m³/s)
20/04	327	263
21/04	297	441
22/04	344	519

**Machadinho**

Data	V.U. (%)	Aflu (m³/s)	Deflu (m³/s)
20/04/26	11,42	184	281
21/04/26	11,24	260	282
22/04/26	10,63	208	282

**Passo São João**

Data	Aflu (m³/s)	Deflu (m³/s)
20/04/26	106	99
21/04/26	154	137
22/04/26	238	249

**Monjolinho**

Data	Aflu (m³/s)	Deflu (m³/s)
20/04/26	55,61	82
21/04/26	25,12	0
22/04/26	94,95	124

**São José**

Data	Aflu (m³/s)	Deflu (m³/s)
20/04/26	139	108
21/04/26	161	158
22/04/26	171	226

**Passo Fundo**

Data	V.U. (%)	Aflu (m³/s)	Deflu (m³/s)
20/04/2026	53,13	8	48
21/04/2026	53,13	18	18
22/04/2026	52,64	17	96

**Barra Grande**

Data	V.U.(%)	Aflu (m³/s)	Deflu (m³/s)
20/04/2026	33,66	38	54
21/04/2026	33,41	45	109
22/04/2026	33,28	36	68

**Legenda:**  
 Usina com reservatório  
 Usina a fio d'água