




Legenda:

-  Usina com reservatório
-  Usina a fio d'água
-  Estação fluviométrica

### UHE Itaipu Hotel Cataratas

Data	Q diária (m³/s)
14/04/26	429
15/04/26	421
16/04/26	524
17/04/26	574

Atualizado em:  
17/04/26 09:00

### Salto Caxias

Data	Aflu (m³/s)	Deflu (m³/s)
14/04/26	533	361
15/04/26	603	413
16/04/26	549	390

### Salto Osório

Data	Aflu (m³/s)	Deflu (m³/s)
14/04/26	459	446
15/04/26	484	503
16/04/26	529	439

### Jordão

Data	V.U. (%)	Aflu (m³/s)	Deflu (m³/s)
14/04/26	15,52	30	10
15/04/26	15,28	30	10
16/04/26	15,93	28	10

### Fundão

Data	Aflu (m³/s)	Deflu (m³/s)
14/04/26	9	9
15/04/26	6	7
16/04/26	6	6

### Santa Clara

Data	V.U. (%)	Aflu (m³/s)	Deflu (m³/s)
14/04/26	51,99	32	7
15/04/26	52,77	31	7
16/04/26	53,49	30	8

### Túnel de derivação

Data	Vazão Transferida (m³/s)
14/04/26	15
15/04/26	21
16/04/26	15

### Baixo Iguaçu

Data	Aflu (m³/s)	Deflu (m³/s)
14/04/26	385	381
15/04/26	468	489
16/04/26	410	354

### Salto Santiago

Data	V.U. (%)	Aflu (m³/s)	Deflu (m³/s)
14/04/26	27,28	367	471
15/04/26	26,84	306	513
16/04/26	26,59	428	549

### Segredo

Data	V.U. (%)	Aflu (m³/s)	Deflu (m³/s)
14/04/26	25,52	452	310
15/04/26	24,34	249	321
16/04/26	26,30	473	401

### Foz do Areia

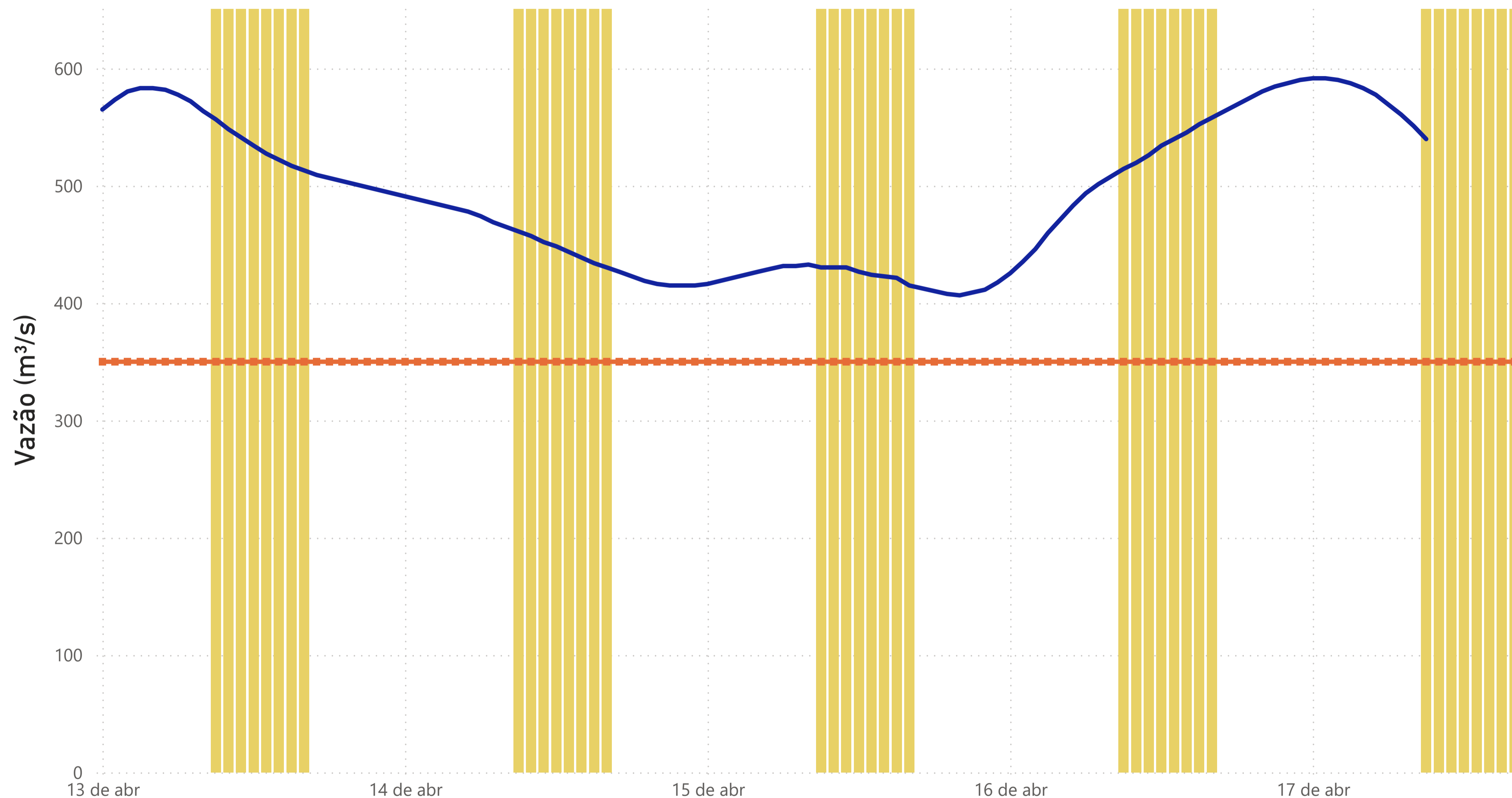
Data	V.U. (%)	Aflu (m³/s)	Deflu (m³/s)
14/04/26	19,82	177	419
15/04/26	19,70	173	223
16/04/26	19,08	165	440

Rio Paraná

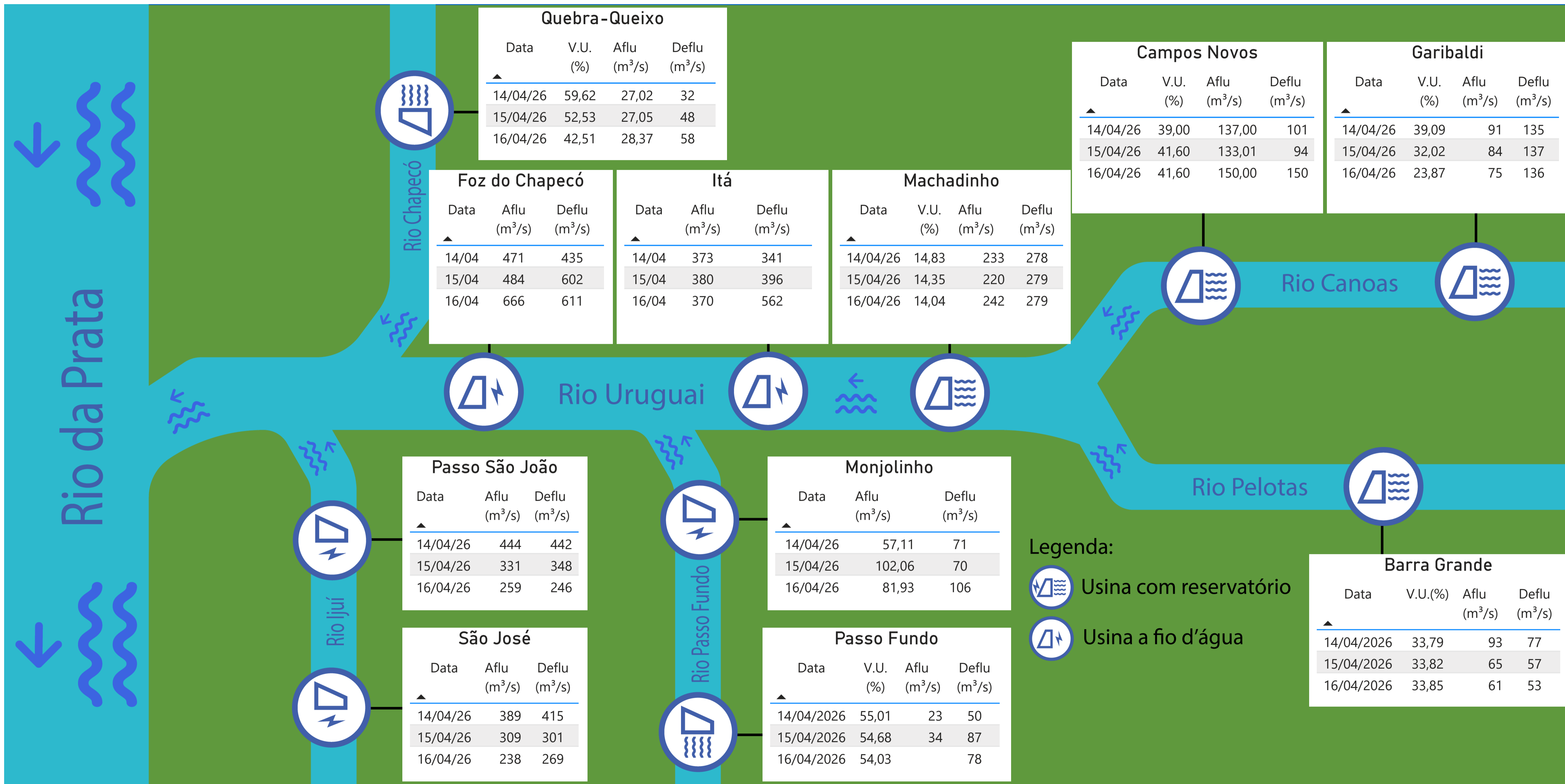
Rio Iguaçu

Rio Jordão

## Estação Fluviométrica - Hotel Cataratas



● Funcionamento do Parque Nacional do Iguaçu (das 9h às 16h) ● Vazão (m³/s) ■ Vazão mínima para beleza cênica (350 m³/s)



**Quebra-Queixo**

Data	V.U. (%)	Aflu (m³/s)	Deflu (m³/s)
14/04/26	59,62	27,02	32
15/04/26	52,53	27,05	48
16/04/26	42,51	28,37	58

**Campos Novos**

Data	V.U. (%)	Aflu (m³/s)	Deflu (m³/s)
14/04/26	39,00	137,00	101
15/04/26	41,60	133,01	94
16/04/26	41,60	150,00	150

**Garibaldi**

Data	V.U. (%)	Aflu (m³/s)	Deflu (m³/s)
14/04/26	39,09	91	135
15/04/26	32,02	84	137
16/04/26	23,87	75	136

**Foz do Chapecó**

Data	Aflu (m³/s)	Deflu (m³/s)
14/04	471	435
15/04	484	602
16/04	666	611

**Itá**

Data	Aflu (m³/s)	Deflu (m³/s)
14/04	373	341
15/04	380	396
16/04	370	562

**Machadinho**

Data	V.U. (%)	Aflu (m³/s)	Deflu (m³/s)
14/04/26	14,83	233	278
15/04/26	14,35	220	279
16/04/26	14,04	242	279

**Passo São João**

Data	Aflu (m³/s)	Deflu (m³/s)
14/04/26	444	442
15/04/26	331	348
16/04/26	259	246

**Monjolinho**

Data	Aflu (m³/s)	Deflu (m³/s)
14/04/26	57,11	71
15/04/26	102,06	70
16/04/26	81,93	106

**São José**

Data	Aflu (m³/s)	Deflu (m³/s)
14/04/26	389	415
15/04/26	309	301
16/04/26	238	269

**Passo Fundo**

Data	V.U. (%)	Aflu (m³/s)	Deflu (m³/s)
14/04/2026	55,01	23	50
15/04/2026	54,68	34	87
16/04/2026	54,03		78

- Legenda:**
- Usina com reservatório
  - Usina a fio d'água

**Barra Grande**

Data	V.U.(%)	Aflu (m³/s)	Deflu (m³/s)
14/04/2026	33,79	93	77
15/04/2026	33,82	65	57
16/04/2026	33,85	61	53