




Legenda:

-  Usina com reservatório
-  Usina a fio d'água
-  Estação fluviométrica

UHE Itaipu Hotel Cataratas

Data	Q diária (m³/s)
13/04/26	504
14/04/26	450
15/04/26	421
16/04/26	494

Atualizado em:
16/04/26 14:00

Salto Caxias

Data	Aflu (m³/s)	Deflu (m³/s)
13/04/26	542	387
14/04/26	533	361
15/04/26	603	413

Salto Osório

Data	Aflu (m³/s)	Deflu (m³/s)
13/04/26	515	438
14/04/26	459	446
15/04/26	484	503

Jordão

Data	V.U. (%)	Aflu (m³/s)	Deflu (m³/s)
13/04/26	13,82	35	10
14/04/26	15,52	30	10
15/04/26	15,28	30	10

Fundão

Data	Aflu (m³/s)	Deflu (m³/s)
13/04/26	17	17
14/04/26	9	9
15/04/26	6	7

Santa Clara

Data	V.U. (%)	Aflu (m³/s)	Deflu (m³/s)
13/04/26	51,17	32	7
14/04/26	51,99	32	7
15/04/26	52,77	31	7

Túnel de derivação

Data	Vazão Transferida (m³/s)
13/04/26	19
14/04/26	15
15/04/26	21

Baixo Iguaçu

Data	Aflu (m³/s)	Deflu (m³/s)
13/04/26	412	325
14/04/26	385	381
15/04/26	468	489

Salto Santiago

Data	V.U. (%)	Aflu (m³/s)	Deflu (m³/s)
13/04/26	27,49	288	496
14/04/26	27,28	367	471
15/04/26	26,84	306	513

Segredo

Data	V.U. (%)	Aflu (m³/s)	Deflu (m³/s)
13/04/26	21,97	383	252
14/04/26	25,52	467	310
15/04/26	24,34	269	321

Foz do Areia

Data	V.U. (%)	Aflu (m³/s)	Deflu (m³/s)
13/04/26	20,37	188	305
14/04/26	19,82	177	419
15/04/26	19,70	173	223

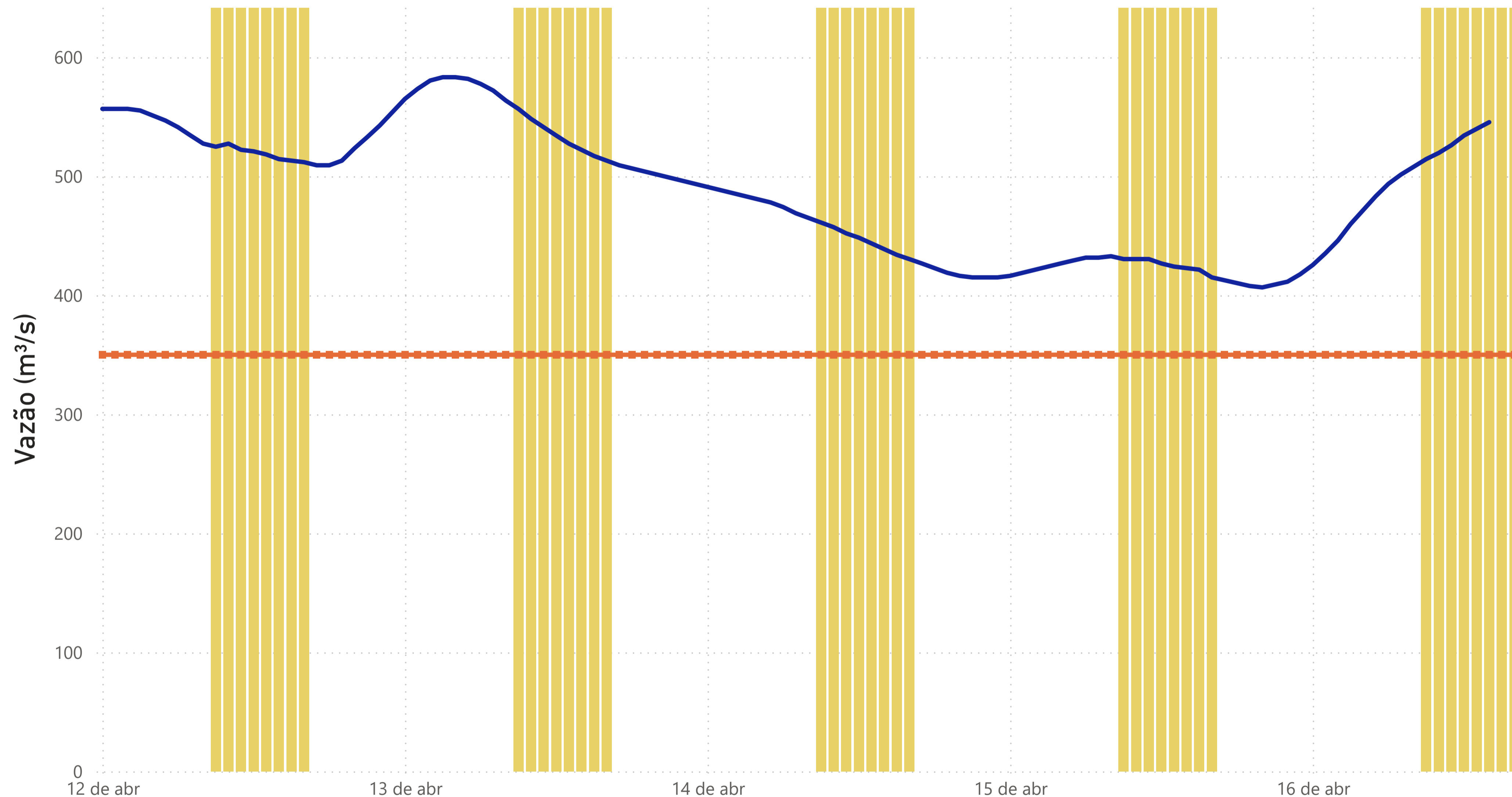
Rio Paraná

Rio Iguaçu

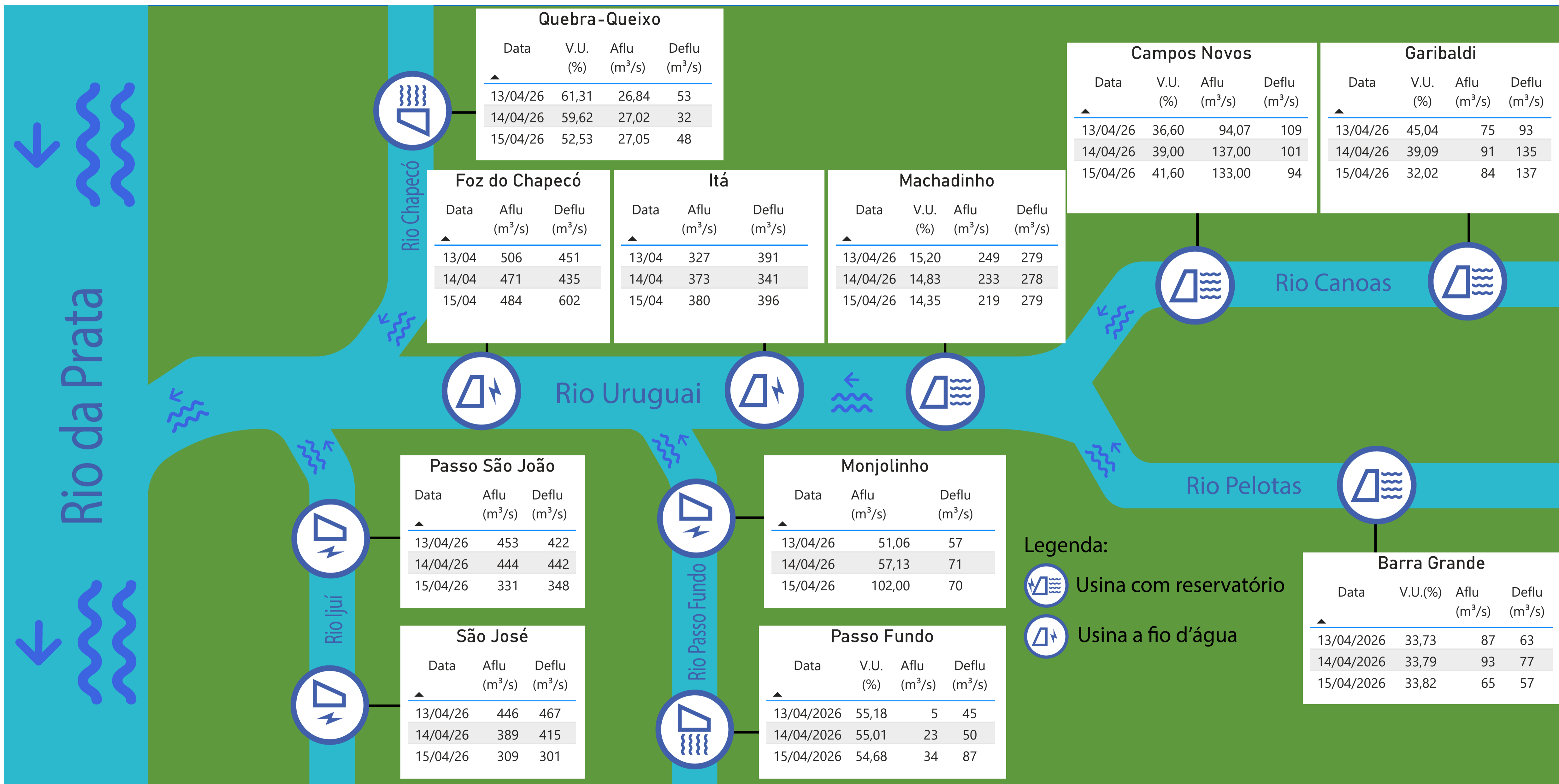
Rio Jordão

Túnel de derivação

Estação Fluviométrica - Hotel Cataratas



● Funcionamento do Parque Nacional do Iguaçu (das 9h às 16h) ● Vazão (m³/s) ■ Vazão mínima para beleza cênica (350 m³/s)



Quebra-Queixo

Data	V.U. (%)	Aflu (m³/s)	Deflu (m³/s)
13/04/26	61,31	26,84	53
14/04/26	59,62	27,02	32
15/04/26	52,53	27,05	48

Campos Novos

Data	V.U. (%)	Aflu (m³/s)	Deflu (m³/s)
13/04/26	36,60	94,07	109
14/04/26	39,00	137,00	101
15/04/26	41,60	133,00	94

Garibaldi

Data	V.U. (%)	Aflu (m³/s)	Deflu (m³/s)
13/04/26	45,04	75	93
14/04/26	39,09	91	135
15/04/26	32,02	84	137

Foz do Chapecó

Data	Aflu (m³/s)	Deflu (m³/s)
13/04	506	451
14/04	471	435
15/04	484	602

Itá

Data	Aflu (m³/s)	Deflu (m³/s)
13/04	327	391
14/04	373	341
15/04	380	396

Machadinho

Data	V.U. (%)	Aflu (m³/s)	Deflu (m³/s)
13/04/26	15,20	249	279
14/04/26	14,83	233	278
15/04/26	14,35	219	279

Passo São João

Data	Aflu (m³/s)	Deflu (m³/s)
13/04/26	453	422
14/04/26	444	442
15/04/26	331	348

Monjolinho

Data	Aflu (m³/s)	Deflu (m³/s)
13/04/26	51,06	57
14/04/26	57,13	71
15/04/26	102,00	70

São José

Data	Aflu (m³/s)	Deflu (m³/s)
13/04/26	446	467
14/04/26	389	415
15/04/26	309	301

Passo Fundo

Data	V.U. (%)	Aflu (m³/s)	Deflu (m³/s)
13/04/2026	55,18	5	45
14/04/2026	55,01	23	50
15/04/2026	54,68	34	87

- Legenda:
- Usina com reservatório
 - Usina a fio d'água

Barra Grande

Data	V.U.(%)	Aflu (m³/s)	Deflu (m³/s)
13/04/2026	33,73	87	63
14/04/2026	33,79	93	77
15/04/2026	33,82	65	57