




Legenda:

-  Usina com reservatório
-  Usina a fio d'água
-  Estação fluviométrica

Jordão			
Data	V.U. (%)	Aflu (m³/s)	Deflu (m³/s)
11/04/26	11,55	33	10
12/04/26	11,79	30	10
13/04/26	13,82	35	10

Fundão		
Data	Aflu (m³/s)	Deflu (m³/s)
11/04/26	12	14
12/04/26	12	12
13/04/26	17	17

Santa Clara			
Data	V.U. (%)	Aflu (m³/s)	Deflu (m³/s)
11/04/26	49,33	54	7
12/04/26	50,34	37	7
13/04/26	51,17	32	7

UHE Itaipu Hotel Cataratas	
Data	Q diária (m³/s)
11/04/26	556
12/04/26	532
13/04/26	540
14/04/26	468

Atualizado em:  
14/04/26 14:00

Salto Caxias		
Data	Aflu (m³/s)	Deflu (m³/s)
11/04/26	189	409
12/04/26	151	306
13/04/26	542	387

Salto Osório		
Data	Aflu (m³/s)	Deflu (m³/s)
11/04/26	40	136
12/04/26	92	60
13/04/26	515	438

Túnel de derivação	
Data	Vazão Transferida (m³/s)
11/04/26	23
12/04/26	19
13/04/26	19

Baixo Iguaçu		
Data	Aflu (m³/s)	Deflu (m³/s)
11/04/26	407	390
12/04/26	320	351
13/04/26	412	325

Salto Santiago			
Data	V.U. (%)	Aflu (m³/s)	Deflu (m³/s)
11/04/26	27,93	46	46
12/04/26	27,93	56	56
13/04/26	27,49	288	496

Segredo			
Data	V.U. (%)	Aflu (m³/s)	Deflu (m³/s)
11/04/26	18,64	34	0
12/04/26	19,03	42	25
13/04/26	21,97	383	252

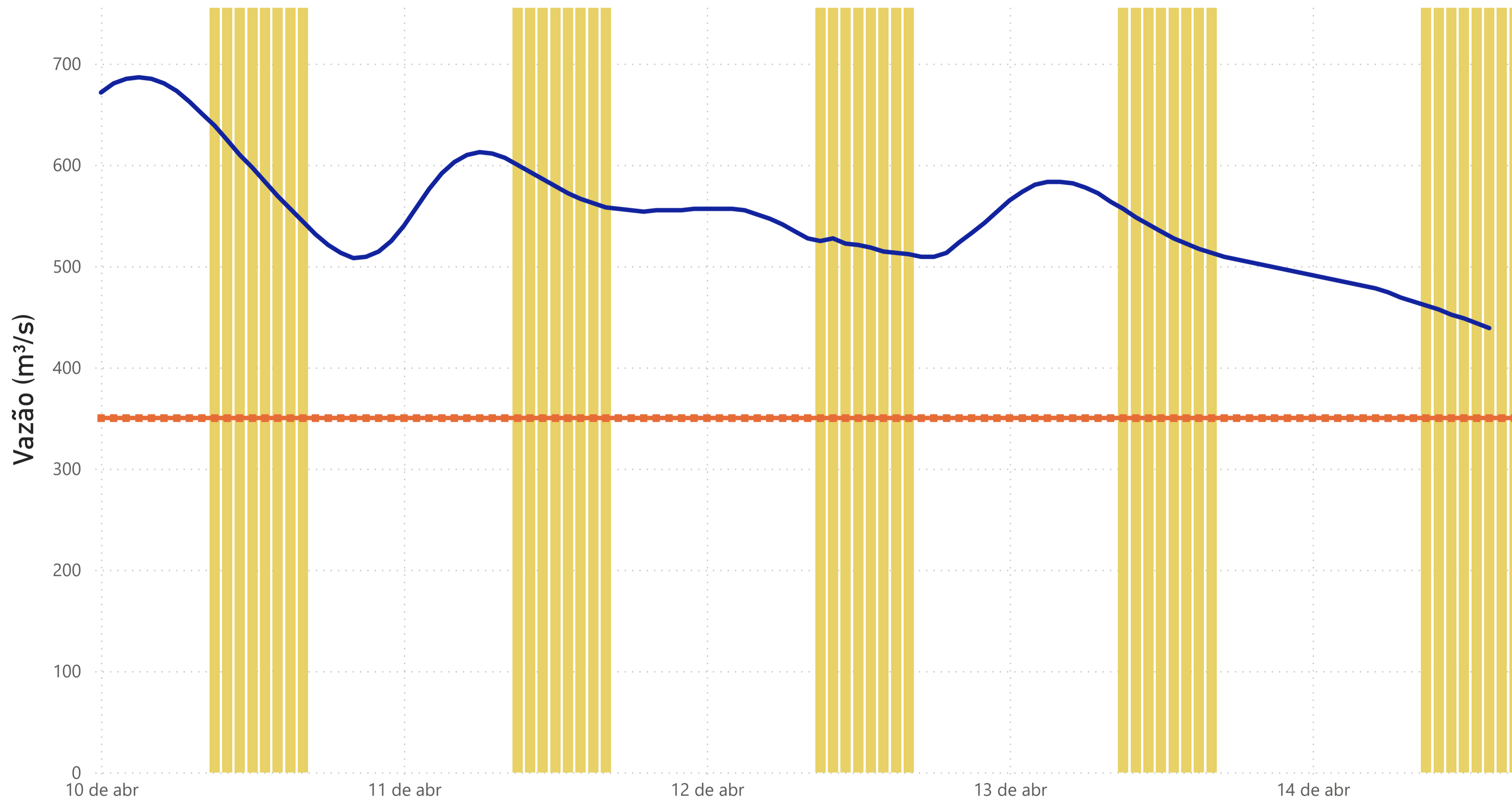
Foz do Areia			
Data	V.U. (%)	Aflu (m³/s)	Deflu (m³/s)
11/04/26	20,23	183	0
12/04/26	20,63	181	6
13/04/26	20,37	188	305

Rio Paraná

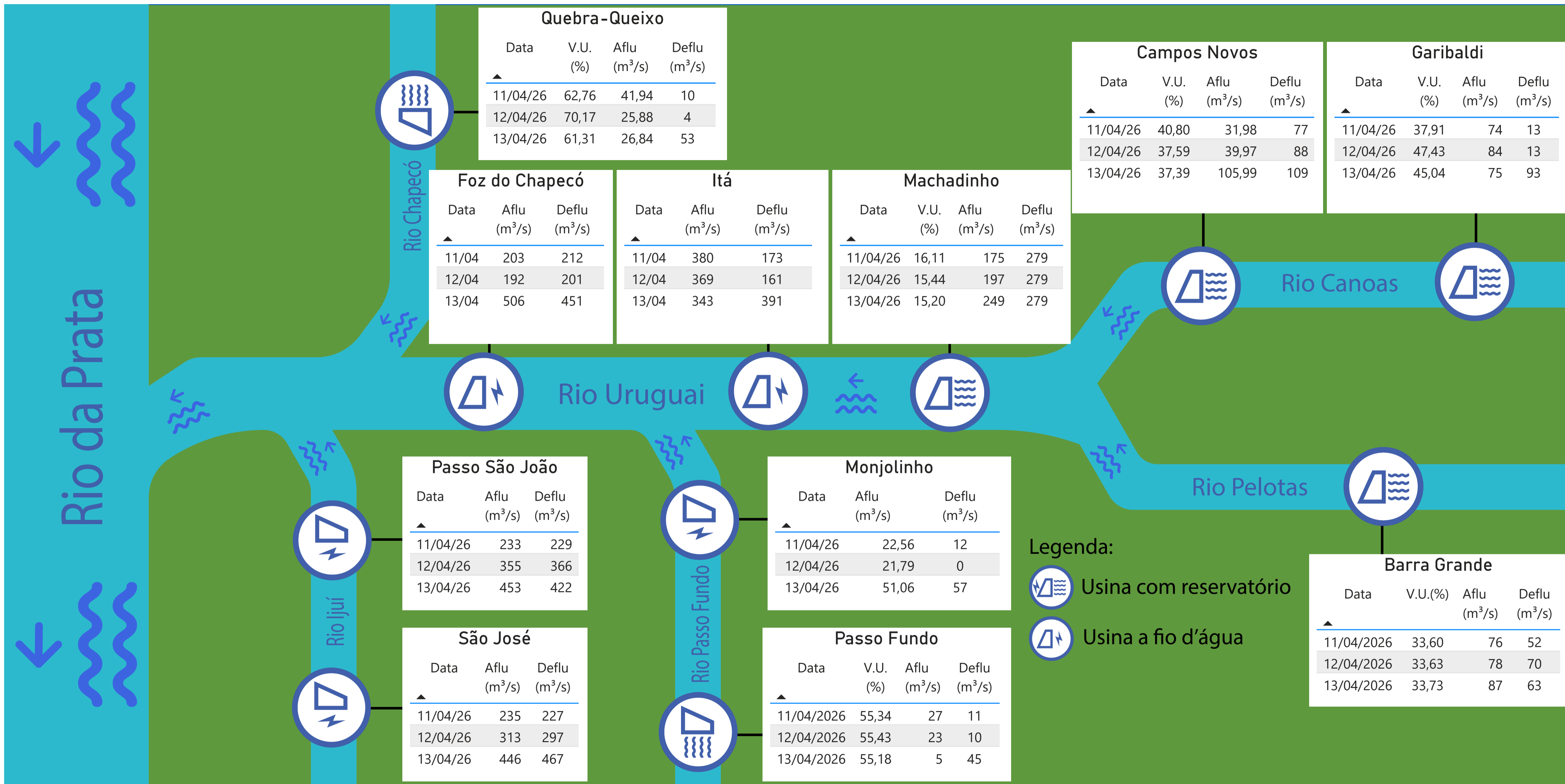
Rio Iguaçu

Rio Jordão

## Estação Fluviométrica - Hotel Cataratas



● Funcionamento do Parque Nacional do Iguaçu (das 9h às 16h) ● Vazão (m³/s) ■ Vazão mínima para beleza cênica (350 m³/s)



Legenda:  
 Usina com reservatório  
 Usina a fio d'água