




Legenda:

-  Usina com reservatório
-  Usina a fio d'água
-  Estação fluviométrica

UHE Itaipu Hotel Cataratas

Data	Q diária (m³/s)
10/04/26	525
11/04/26	576
12/04/26	532
13/04/26	561

Atualizado em:
13/04/26 14:00

Salto Caxias

Data	Aflu (m³/s)	Deflu (m³/s)
10/04/26	270	524
11/04/26	189	409
12/04/26	151	306

Salto Osório

Data	Aflu (m³/s)	Deflu (m³/s)
10/04/26	34	175
11/04/26	40	136
12/04/26	92	60

Jordão

Data	V.U. (%)	Aflu (m³/s)	Deflu (m³/s)
10/04/26	11,55	29	10
11/04/26	11,55	33	10
12/04/26	11,79	30	10

Fundão

Data	Aflu (m³/s)	Deflu (m³/s)
10/04/26	18	14
11/04/26	12	14
12/04/26	12	12

Santa Clara

Data	V.U. (%)	Aflu (m³/s)	Deflu (m³/s)
10/04/26	47,80	66	16
11/04/26	49,33	54	7
12/04/26	50,34	37	7

Túnel de derivação

Data	Vazão Transferida (m³/s)
10/04/26	20
11/04/26	23
12/04/26	19

Baixo Iguaçu

Data	Aflu (m³/s)	Deflu (m³/s)
10/04/26	483	442
11/04/26	407	390
12/04/26	320	351

Salto Santiago

Data	V.U. (%)	Aflu (m³/s)	Deflu (m³/s)
10/04/26	27,93	158	54
11/04/26	27,93	46	46
12/04/26	27,93	56	56

Segredo

Data	V.U. (%)	Aflu (m³/s)	Deflu (m³/s)
10/04/26	17,86	78	104
11/04/26	18,64	34	0
12/04/26	19,03	42	25

Foz do Areia

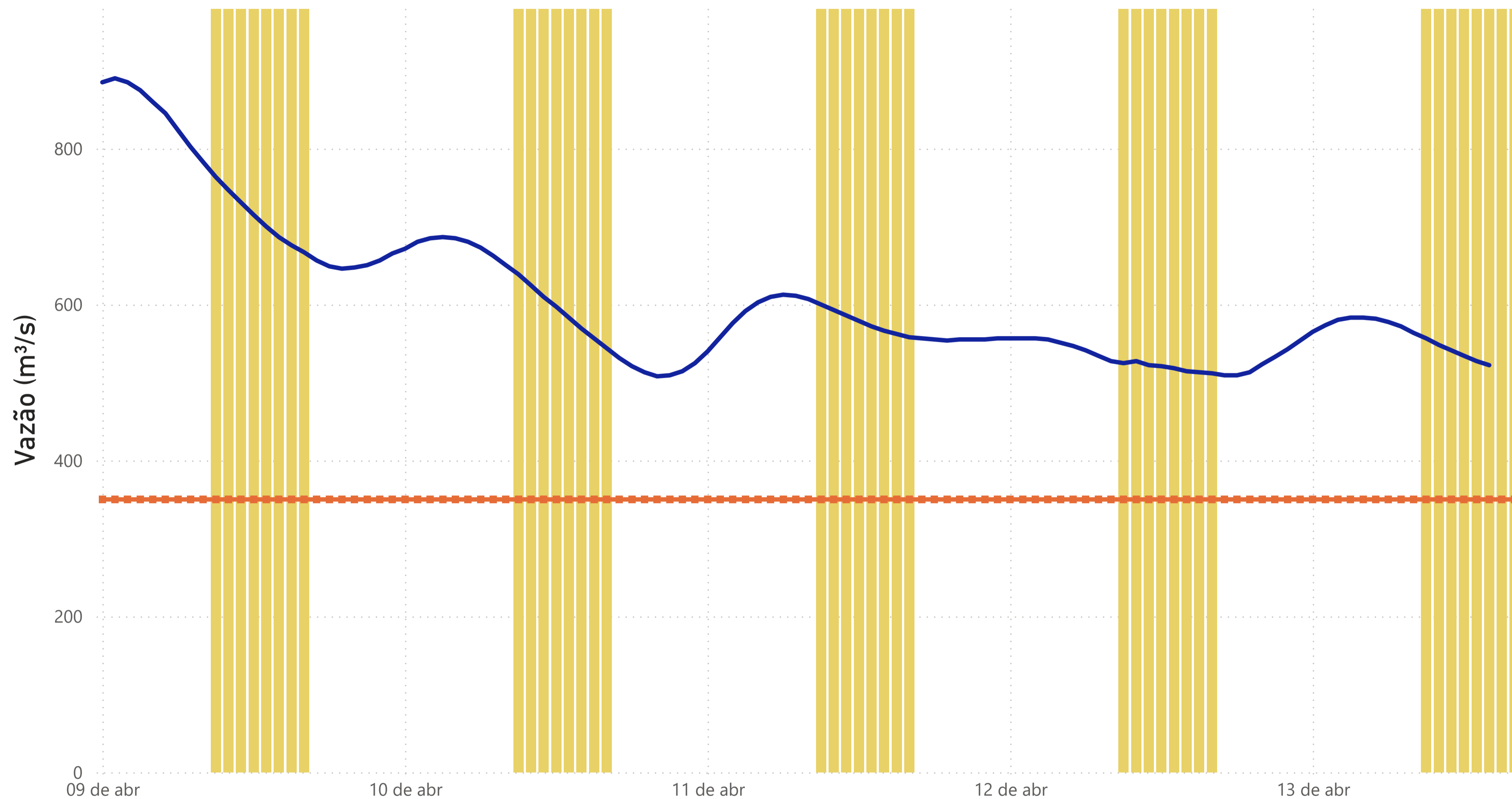
Data	V.U. (%)	Aflu (m³/s)	Deflu (m³/s)
10/04/26	19,82	195	28
11/04/26	20,23	183	0
12/04/26	20,65	189	6

Rio Paraná

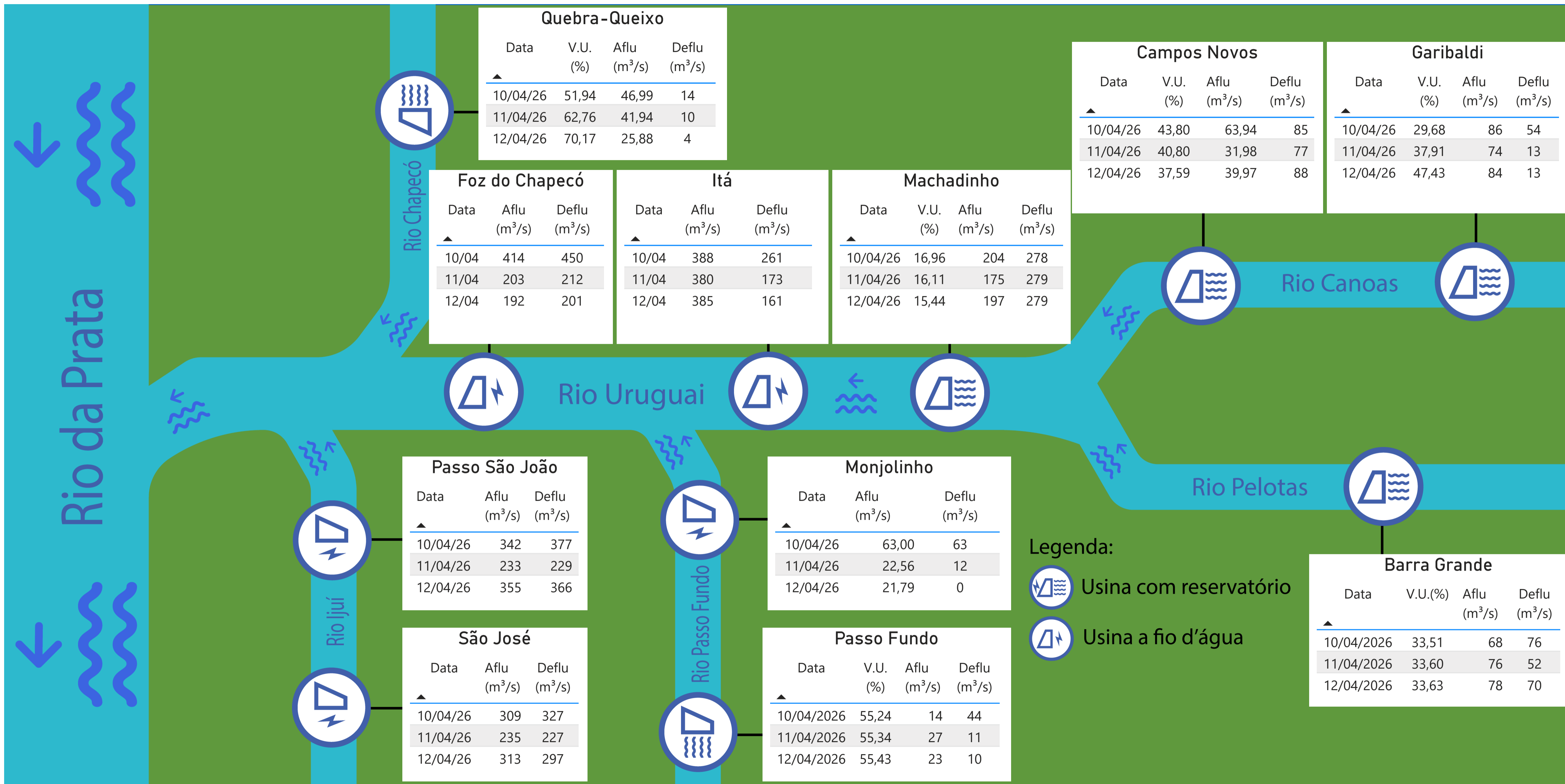
Rio Iguaçu

Rio Jordão

Estação Fluviométrica - Hotel Cataratas



● Funcionamento do Parque Nacional do Iguaçu (das 9h às 16h) ● Vazão (m³/s) ■ Vazão mínima para beleza cênica (350 m³/s)



Quebra-Queixo

Data	V.U. (%)	Aflu (m³/s)	Deflu (m³/s)
10/04/26	51,94	46,99	14
11/04/26	62,76	41,94	10
12/04/26	70,17	25,88	4

Campos Novos

Data	V.U. (%)	Aflu (m³/s)	Deflu (m³/s)
10/04/26	43,80	63,94	85
11/04/26	40,80	31,98	77
12/04/26	37,59	39,97	88

Garibaldi

Data	V.U. (%)	Aflu (m³/s)	Deflu (m³/s)
10/04/26	29,68	86	54
11/04/26	37,91	74	13
12/04/26	47,43	84	13

Foz do Chapecó

Data	Aflu (m³/s)	Deflu (m³/s)
10/04	414	450
11/04	203	212
12/04	192	201

Itá

Data	Aflu (m³/s)	Deflu (m³/s)
10/04	388	261
11/04	380	173
12/04	385	161

Machadinho

Data	V.U. (%)	Aflu (m³/s)	Deflu (m³/s)
10/04/26	16,96	204	278
11/04/26	16,11	175	279
12/04/26	15,44	197	279

Passo São João

Data	Aflu (m³/s)	Deflu (m³/s)
10/04/26	342	377
11/04/26	233	229
12/04/26	355	366

Monjolinho

Data	Aflu (m³/s)	Deflu (m³/s)
10/04/26	63,00	63
11/04/26	22,56	12
12/04/26	21,79	0

São José

Data	Aflu (m³/s)	Deflu (m³/s)
10/04/26	309	327
11/04/26	235	227
12/04/26	313	297

Passo Fundo

Data	V.U. (%)	Aflu (m³/s)	Deflu (m³/s)
10/04/2026	55,24	14	44
11/04/2026	55,34	27	11
12/04/2026	55,43	23	10

Barra Grande

Data	V.U.(%)	Aflu (m³/s)	Deflu (m³/s)
10/04/2026	33,51	68	76
11/04/2026	33,60	76	52
12/04/2026	33,63	78	70

- Legenda:**
- Usina com reservatório
 - Usina a fio d'água