




Legenda:

-  Usina com reservatório
-  Usina a fio d'água
-  Estação fluviométrica

UHE Itaipu Hotel Cataratas

Data	Q diária (m³/s)
07/04/26	508
08/04/26	593
09/04/26	746
10/04/26	671

Atualizado em:
10/04/26 09:00

Salto Caxias

Data	Aflu (m³/s)	Deflu (m³/s)
07/04/26	982	522
08/04/26	386	481
09/04/26	419	514

Salto Osório

Data	Aflu (m³/s)	Deflu (m³/s)
07/04/26	855	861
08/04/26	373	341
09/04/26	396	306

Jordão

Data	V.U. (%)	Aflu (m³/s)	Deflu (m³/s)
07/04/26	10,96	35	10
08/04/26	10,84	35	10
09/04/26	11,45	32	10

Fundão

Data	Aflu (m³/s)	Deflu (m³/s)
07/04/26	11	14
08/04/26	3	4
09/04/26	1	3

Santa Clara

Data	V.U. (%)	Aflu (m³/s)	Deflu (m³/s)
07/04/26	41,53	34	8
08/04/26	43,61	70	7
09/04/26	46,16	84	7

Túnel de derivação

Data	Vazão Transferida (m³/s)
07/04/26	31
08/04/26	25
09/04/26	19

Baixo Iguaçu

Data	Aflu (m³/s)	Deflu (m³/s)
07/04/26	559	635
08/04/26	522	580
09/04/26	529	485

Salto Santiago

Data	V.U. (%)	Aflu (m³/s)	Deflu (m³/s)
07/04/26	28,44	584	898
08/04/26	28,15	242	381
09/04/26	27,71	221	430

Segredo

Data	V.U. (%)	Aflu (m³/s)	Deflu (m³/s)
07/04/26	15,73	340	509
08/04/26	16,50	157	148
09/04/26	18,83	281	197

Foz do Areia

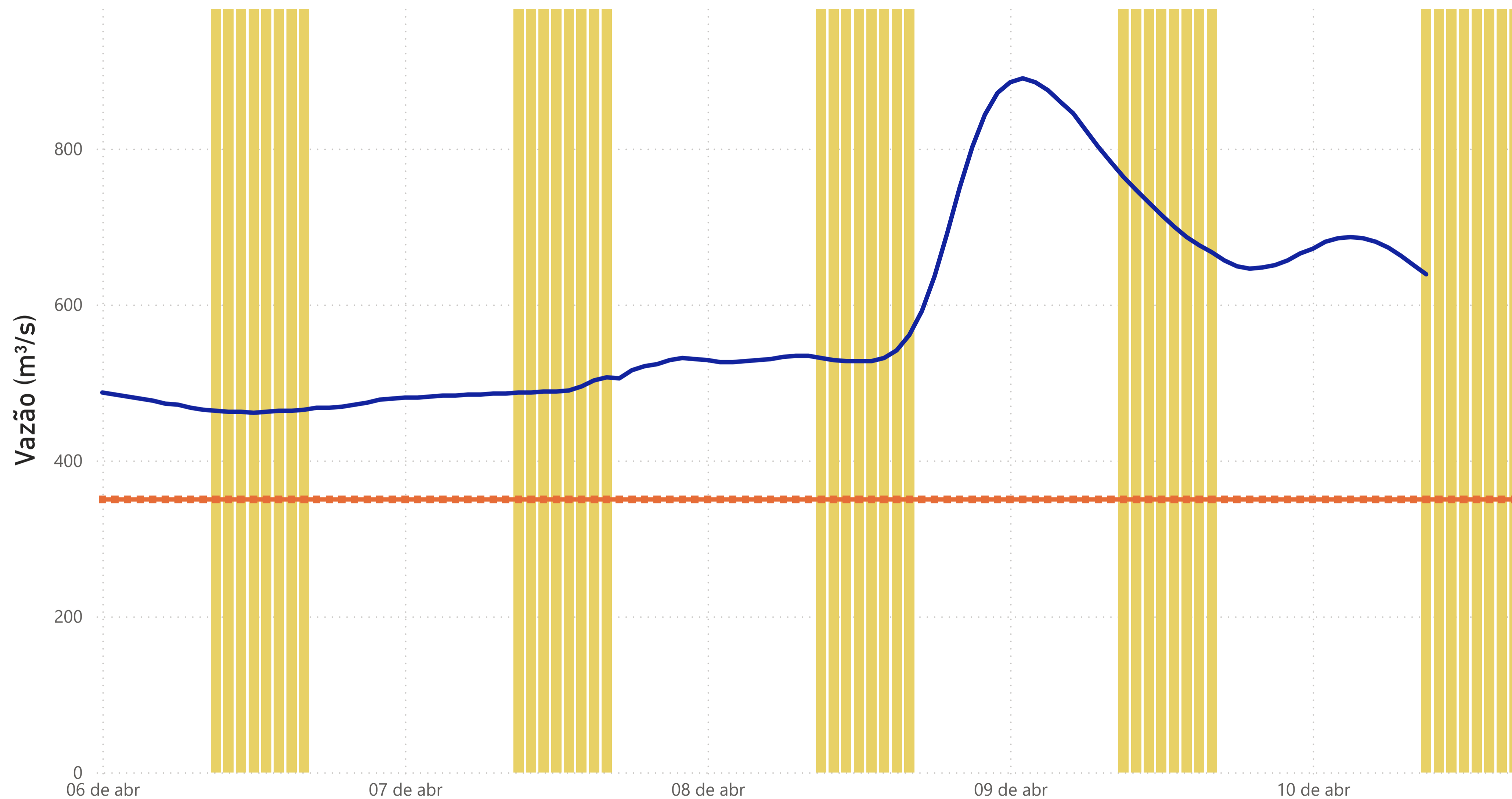
Data	V.U. (%)	Aflu (m³/s)	Deflu (m³/s)
07/04/26	19,44	153	311
08/04/26	19,57	175	117
09/04/26	19,46	196	246

Rio Paraná

Rio Iguaçu

Rio Jordão

Estação Fluviométrica - Hotel Cataratas



● Funcionamento do Parque Nacional do Iguaçu (das 9h às 16h) ● Vazão (m³/s) ■ Vazão mínima para beleza cênica (350 m³/s)

