




Legenda:

-  Usina com reservatório
-  Usina a fio d'água
-  Estação fluviométrica

Jordão			
Data	V.U. (%)	Aflu (m³/s)	Deflu (m³/s)
06/04/26	12,98	33	10
07/04/26	10,96	35	10
08/04/26	10,42	35	10

Fundão		
Data	Aflu (m³/s)	Deflu (m³/s)
06/04/26	26	22
07/04/26	11	14
08/04/26	3	4

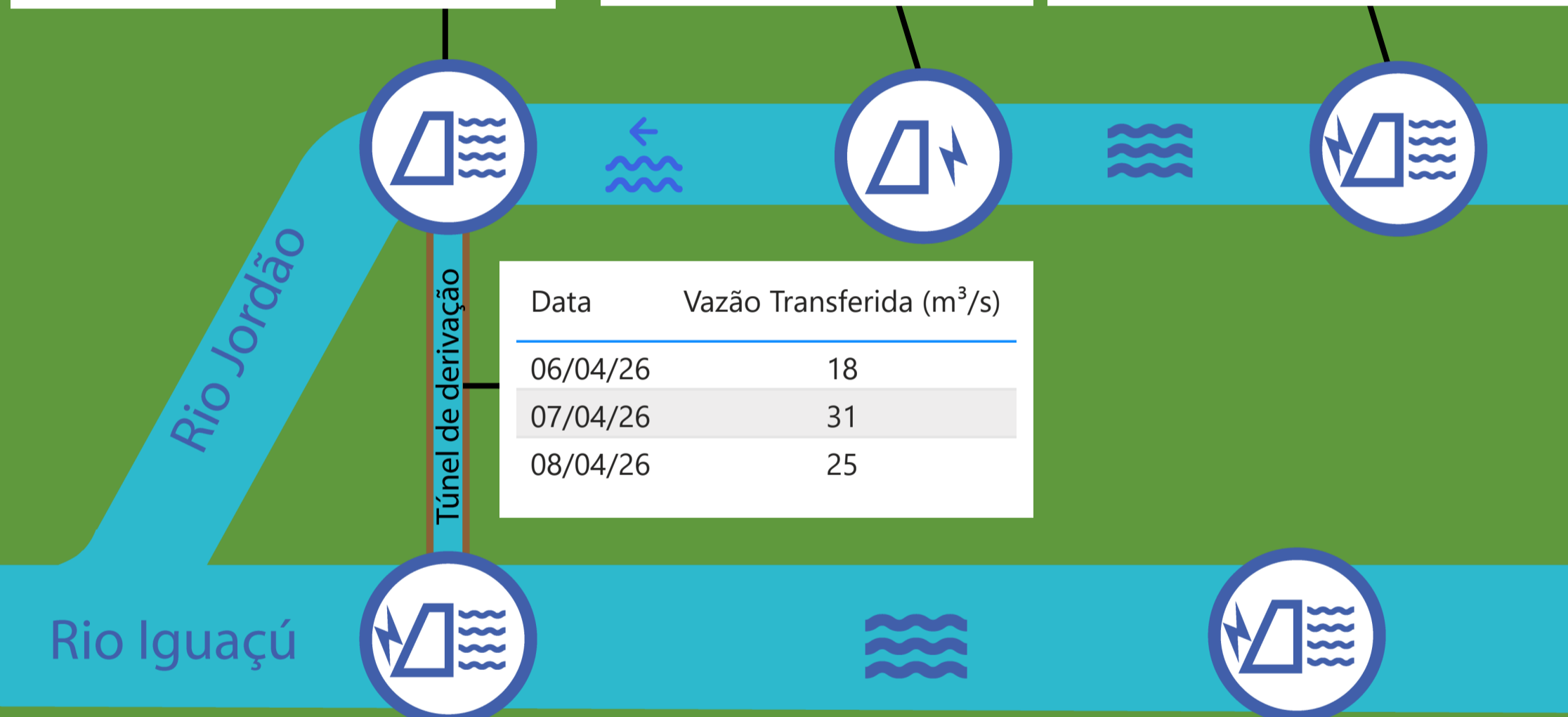
Santa Clara			
Data	V.U. (%)	Aflu (m³/s)	Deflu (m³/s)
06/04/26	40,68	29	24
07/04/26	41,53	34	8
08/04/26	43,61	70	7

UHE Itaipu Hotel Cataratas	
Data	Q diária (m³/s)
06/04/26	468
07/04/26	498
08/04/26	593
09/04/26	841

Atualizado em:
09/04/26 09:00

Salto Caxias		
Data	Aflu (m³/s)	Deflu (m³/s)
06/04/26	564	501
07/04/26	982	522
08/04/26	386	481

Salto Osório		
Data	Aflu (m³/s)	Deflu (m³/s)
06/04/26	701	548
07/04/26	855	861
08/04/26	373	341



Data	Vazão Transferida (m³/s)
06/04/26	18
07/04/26	31
08/04/26	25

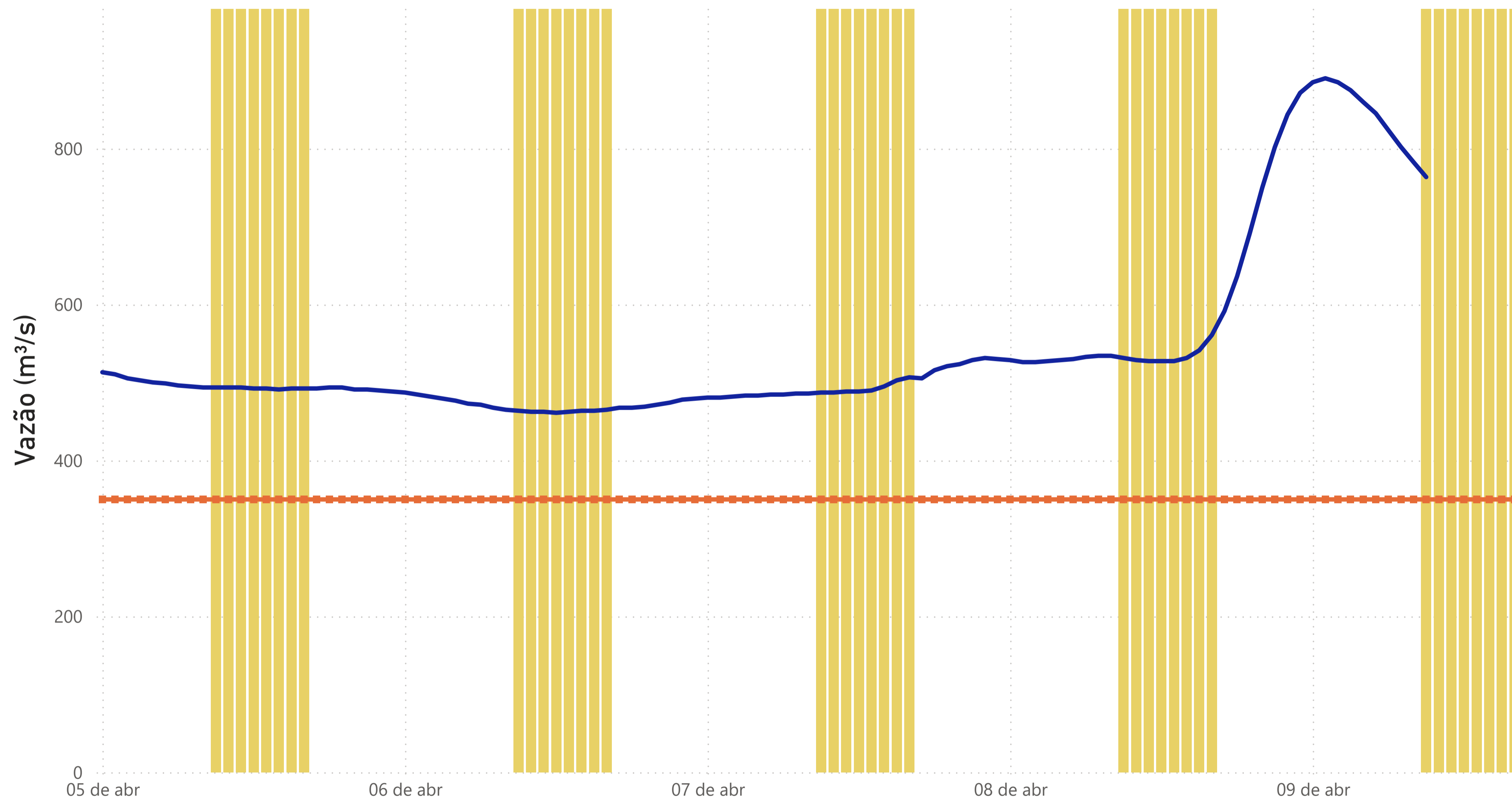
Baixo Iguaçu		
Data	Aflu (m³/s)	Deflu (m³/s)
06/04/26	500	404
07/04/26	559	635
08/04/26	522	580

Salto Santiago			
Data	V.U. (%)	Aflu (m³/s)	Deflu (m³/s)
06/04/26	29,10	387	703
07/04/26	28,44	584	898
08/04/26	28,15	242	381

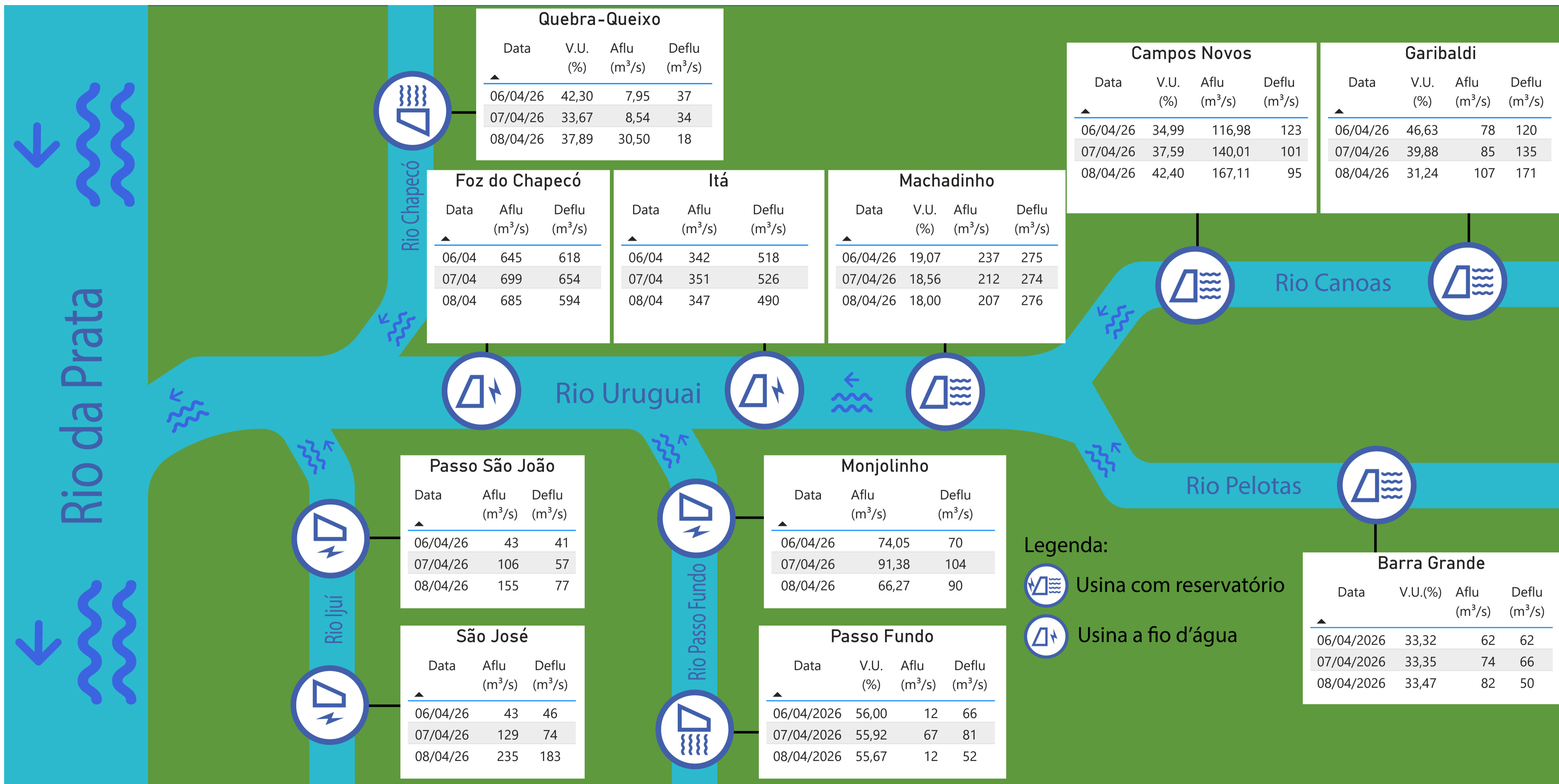
Segredo			
Data	V.U. (%)	Aflu (m³/s)	Deflu (m³/s)
06/04/26	18,83	364	372
07/04/26	15,73	340	509
08/04/26	16,50	157	148

Foz do Areia			
Data	V.U. (%)	Aflu (m³/s)	Deflu (m³/s)
06/04/26	19,80	139	331
07/04/26	19,44	153	311
08/04/26	19,57	175	117

Estação Fluviométrica - Hotel Cataratas



● Funcionamento do Parque Nacional do Iguaçu (das 9h às 16h) ● Vazão (m³/s) ■ Vazão mínima para beleza cênica (350 m³/s)



Quebra-Queixo

Data	V.U. (%)	Aflu (m³/s)	Deflu (m³/s)
06/04/26	42,30	7,95	37
07/04/26	33,67	8,54	34
08/04/26	37,89	30,50	18

Campos Novos

Data	V.U. (%)	Aflu (m³/s)	Deflu (m³/s)
06/04/26	34,99	116,98	123
07/04/26	37,59	140,01	101
08/04/26	42,40	167,11	95

Garibaldi

Data	V.U. (%)	Aflu (m³/s)	Deflu (m³/s)
06/04/26	46,63	78	120
07/04/26	39,88	85	135
08/04/26	31,24	107	171

Foz do Chapecó

Data	Aflu (m³/s)	Deflu (m³/s)
06/04	645	618
07/04	699	654
08/04	685	594

Itá

Data	Aflu (m³/s)	Deflu (m³/s)
06/04	342	518
07/04	351	526
08/04	347	490

Machadinho

Data	V.U. (%)	Aflu (m³/s)	Deflu (m³/s)
06/04/26	19,07	237	275
07/04/26	18,56	212	274
08/04/26	18,00	207	276

Passo São João

Data	Aflu (m³/s)	Deflu (m³/s)
06/04/26	43	41
07/04/26	106	57
08/04/26	155	77

Monjolinho

Data	Aflu (m³/s)	Deflu (m³/s)
06/04/26	74,05	70
07/04/26	91,38	104
08/04/26	66,27	90

São José

Data	Aflu (m³/s)	Deflu (m³/s)
06/04/26	43	46
07/04/26	129	74
08/04/26	235	183

Passo Fundo

Data	V.U. (%)	Aflu (m³/s)	Deflu (m³/s)
06/04/2026	56,00	12	66
07/04/2026	55,92	67	81
08/04/2026	55,67	12	52

Barra Grande

Data	V.U.(%)	Aflu (m³/s)	Deflu (m³/s)
06/04/2026	33,32	62	62
07/04/2026	33,35	74	66
08/04/2026	33,47	82	50

- Legenda:
- Usina com reservatório
 - Usina a fio d'água