




Legenda:

-  Usina com reservatório
-  Usina a fio d'água
-  Estação fluviométrica

### UHE Itaipu Hotel Cataratas

Data	Q diária (m³/s)
04/04/26	541
05/04/26	496
06/04/26	471
07/04/26	486

Atualizado em:  
07/04/26 14:00

### Salto Caxias

Data	Aflu (m³/s)	Deflu (m³/s)
04/04/26	168	406
05/04/26	274	464
06/04/26	564	501

### Salto Osório

Data	Aflu (m³/s)	Deflu (m³/s)
04/04/26	137	163
05/04/26	21	174
06/04/26	701	548

### Jordão

Data	V.U. (%)	Aflu (m³/s)	Deflu (m³/s)
04/04/26	10,96	33	10
05/04/26	11,19	29	10
06/04/26	12,98	33	10

### Fundão

Data	Aflu (m³/s)	Deflu (m³/s)
04/04/26	12	14
05/04/26	10	10
06/04/26	26	22

### Santa Clara

Data	V.U. (%)	Aflu (m³/s)	Deflu (m³/s)
04/04/26	39,92	25	7
05/04/26	40,52	25	7
06/04/26	40,68	29	24

### Túnel de derivação

Data	Vazão Transferida (m³/s)
04/04/26	22
05/04/26	18
06/04/26	18

### Baixo Iguaçu

Data	Aflu (m³/s)	Deflu (m³/s)
04/04/26	445	428
05/04/26	406	362
06/04/26	500	404

### Salto Santiago

Data	V.U. (%)	Aflu (m³/s)	Deflu (m³/s)
04/04/26	29,80	101	136
05/04/26	29,77	10	28
06/04/26	29,10	387	703

### Segredo

Data	V.U. (%)	Aflu (m³/s)	Deflu (m³/s)
04/04/26	17,86	119	85
05/04/26	18,64	34	0
06/04/26	18,83	381	372

### Foz do Areia

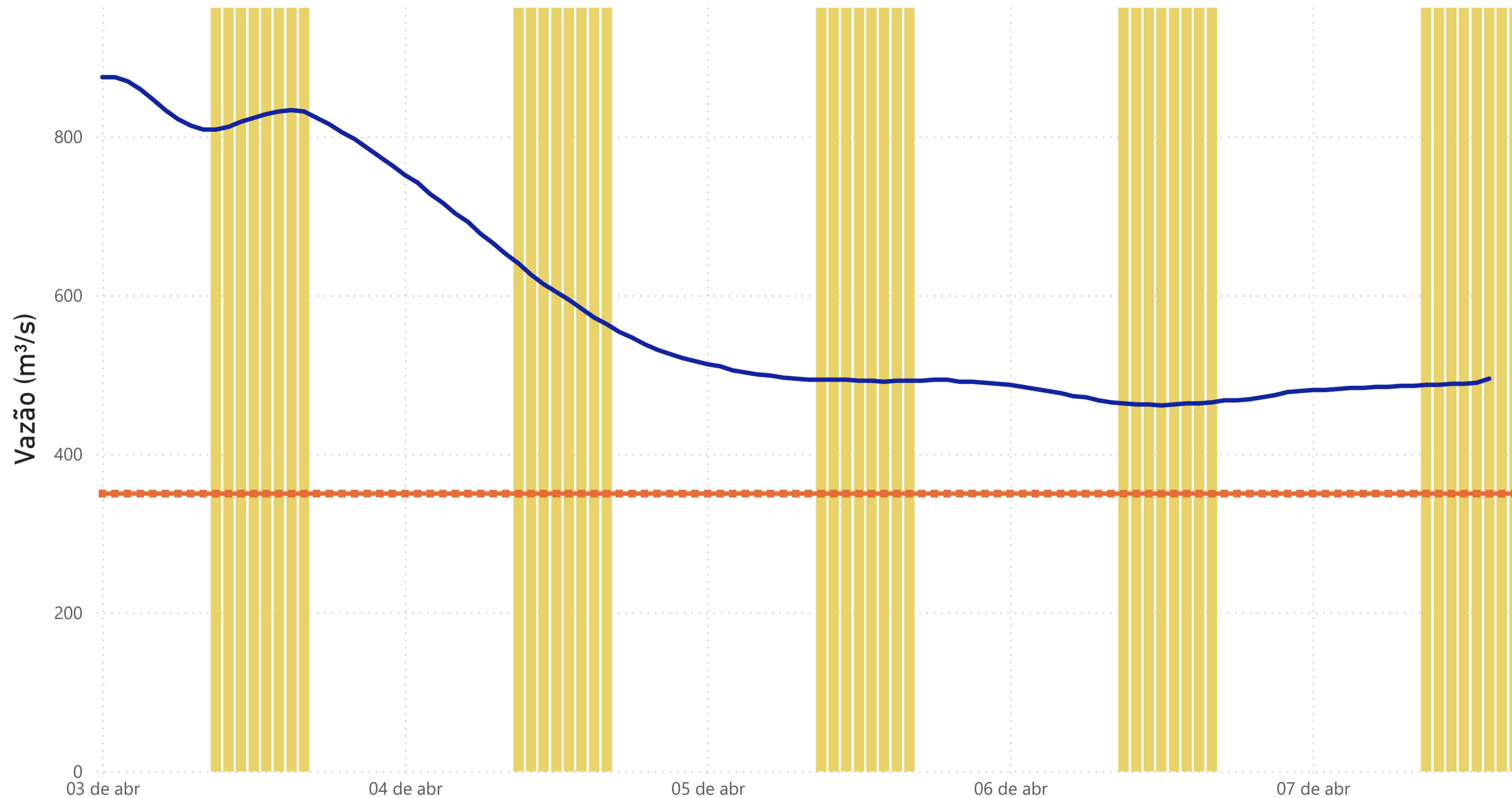
Data	V.U. (%)	Aflu (m³/s)	Deflu (m³/s)
04/04/26	19,87	165	90
05/04/26	20,23	158	0
06/04/26	19,80	139	331

Rio Paraná

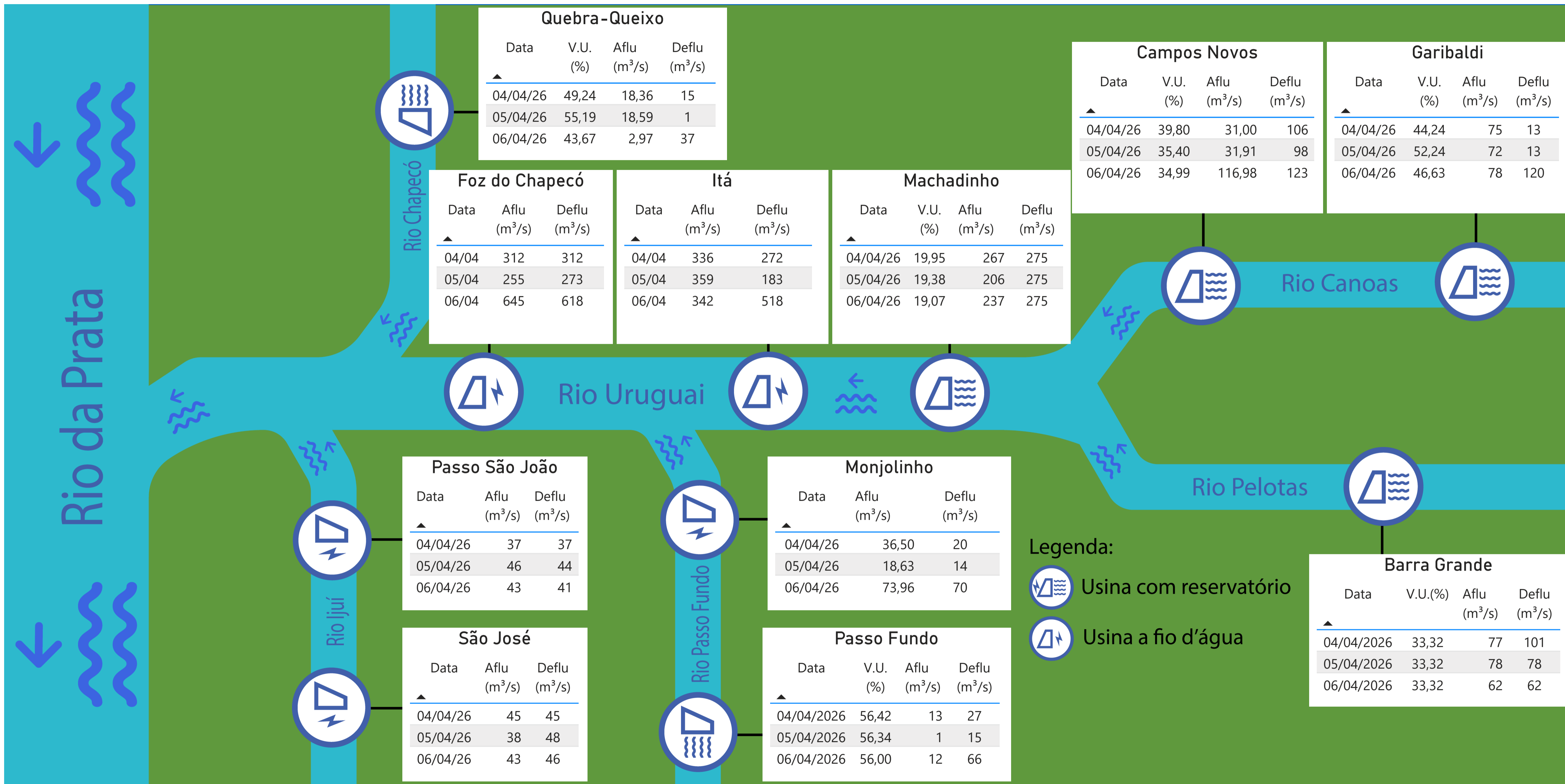
Rio Iguaçu

Rio Jordão

## Estação Fluviométrica - Hotel Cataratas



● Funcionamento do Parque Nacional do Iguaçu (das 9h às 16h) ● Vazão (m³/s) ■ Vazão mínima para beleza cênica (350 m³/s)



**Quebra-Queixo**

Data	V.U. (%)	Aflu (m³/s)	Deflu (m³/s)
04/04/26	49,24	18,36	15
05/04/26	55,19	18,59	1
06/04/26	43,67	2,97	37

**Campos Novos**

Data	V.U. (%)	Aflu (m³/s)	Deflu (m³/s)
04/04/26	39,80	31,00	106
05/04/26	35,40	31,91	98
06/04/26	34,99	116,98	123

**Garibaldi**

Data	V.U. (%)	Aflu (m³/s)	Deflu (m³/s)
04/04/26	44,24	75	13
05/04/26	52,24	72	13
06/04/26	46,63	78	120

**Foz do Chapecó**

Data	Aflu (m³/s)	Deflu (m³/s)
04/04	312	312
05/04	255	273
06/04	645	618

**Itá**

Data	Aflu (m³/s)	Deflu (m³/s)
04/04	336	272
05/04	359	183
06/04	342	518

**Machadinho**

Data	V.U. (%)	Aflu (m³/s)	Deflu (m³/s)
04/04/26	19,95	267	275
05/04/26	19,38	206	275
06/04/26	19,07	237	275

**Passo São João**

Data	Aflu (m³/s)	Deflu (m³/s)
04/04/26	37	37
05/04/26	46	44
06/04/26	43	41

**Monjolinho**

Data	Aflu (m³/s)	Deflu (m³/s)
04/04/26	36,50	20
05/04/26	18,63	14
06/04/26	73,96	70

**São José**

Data	Aflu (m³/s)	Deflu (m³/s)
04/04/26	45	45
05/04/26	38	48
06/04/26	43	46

**Passo Fundo**

Data	V.U. (%)	Aflu (m³/s)	Deflu (m³/s)
04/04/2026	56,42	13	27
05/04/2026	56,34	1	15
06/04/2026	56,00	12	66

**Barra Grande**

Data	V.U.(%)	Aflu (m³/s)	Deflu (m³/s)
04/04/2026	33,32	77	101
05/04/2026	33,32	78	78
06/04/2026	33,32	62	62

**Legenda:**  
 Usina com reservatório  
 Usina a fio d'água