




Legenda:

-  Usina com reservatório
-  Usina a fio d'água
-  Estação fluviométrica

UHE Itaipu Hotel Cataratas

Data	Q diária (m³/s)
03/04/26	803
04/04/26	619
05/04/26	496
06/04/26	471

Atualizado em:
06/04/26 14:00

Salto Caxias

Data	Aflu (m³/s)	Deflu (m³/s)
03/04/26	169	343
04/04/26	232	406
05/04/26	226	464

Salto Osório

Data	Aflu (m³/s)	Deflu (m³/s)
03/04/26	134	147
04/04/26	150	163
05/04/26	8	174

Jordão

Data	V.U. (%)	Aflu (m³/s)	Deflu (m³/s)
03/04/26	10,60	30	10
04/04/26	10,96	33	10
05/04/26	11,19	29	10

Fundão

Data	Aflu (m³/s)	Deflu (m³/s)
03/04/26	20	18
04/04/26	12	14
05/04/26	10	10

Santa Clara

Data	V.U. (%)	Aflu (m³/s)	Deflu (m³/s)
03/04/26	39,31	26	18
04/04/26	39,92	25	7
05/04/26	40,52	25	7

Túnel de derivação

Data	Vazão Transferida (m³/s)
03/04/26	20
04/04/26	22
05/04/26	18

Baixo Iguaçu

Data	Aflu (m³/s)	Deflu (m³/s)
03/04/26	296	367
04/04/26	445	428
05/04/26	406	362

Salto Santiago

Data	V.U. (%)	Aflu (m³/s)	Deflu (m³/s)
03/04/26	29,95	168	168
04/04/26	29,80	66	136
05/04/26	29,77	10	28

Segredo

Data	V.U. (%)	Aflu (m³/s)	Deflu (m³/s)
03/04/26	16,50	41	58
04/04/26	17,67	137	85
05/04/26	18,25	26	0

Foz do Areia

Data	V.U. (%)	Aflu (m³/s)	Deflu (m³/s)
03/04/26	19,70	159	1
04/04/26	19,87	165	90
05/04/26	20,23	158	0

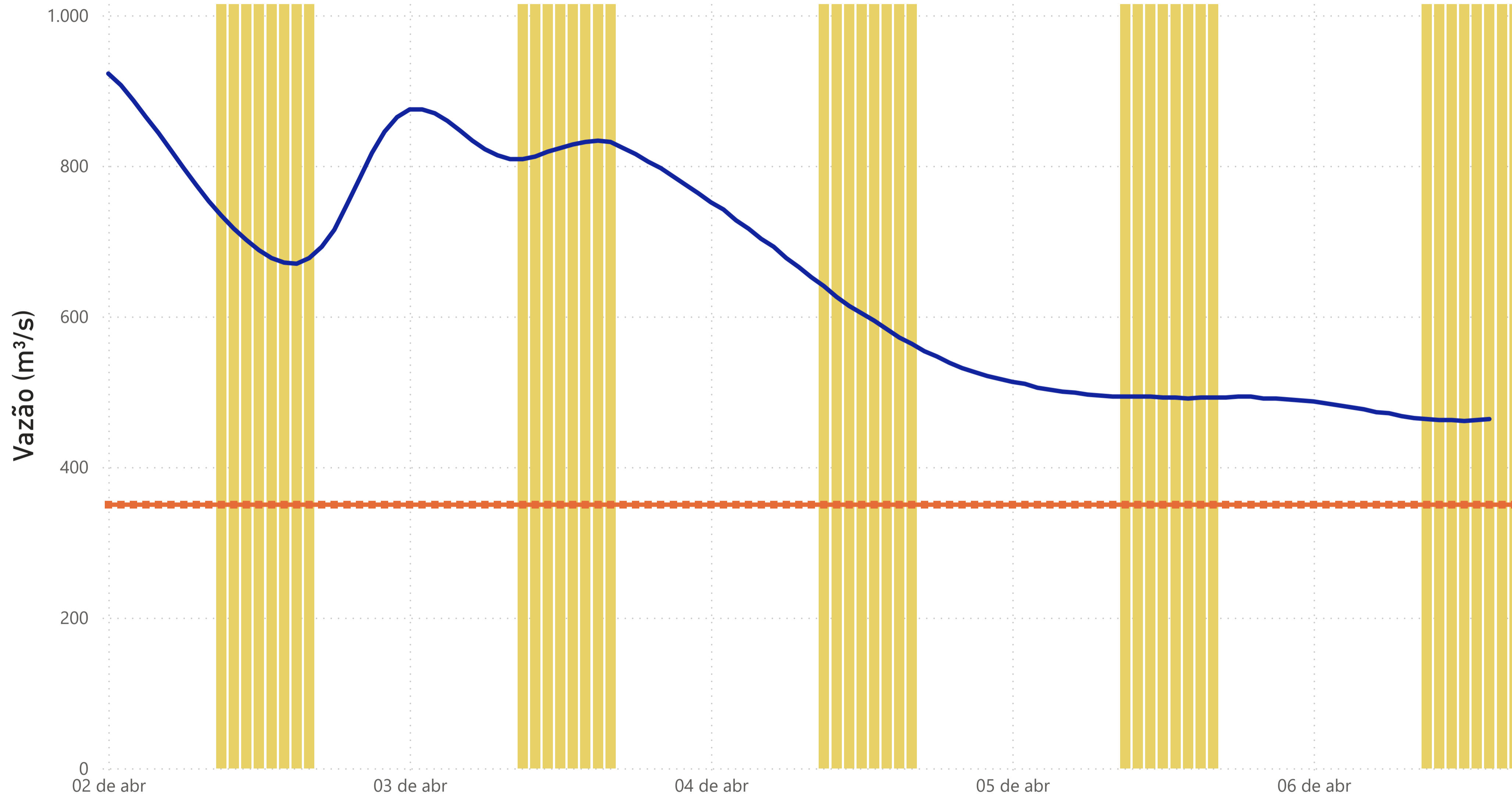
Rio Paraná

Rio Iguaçu

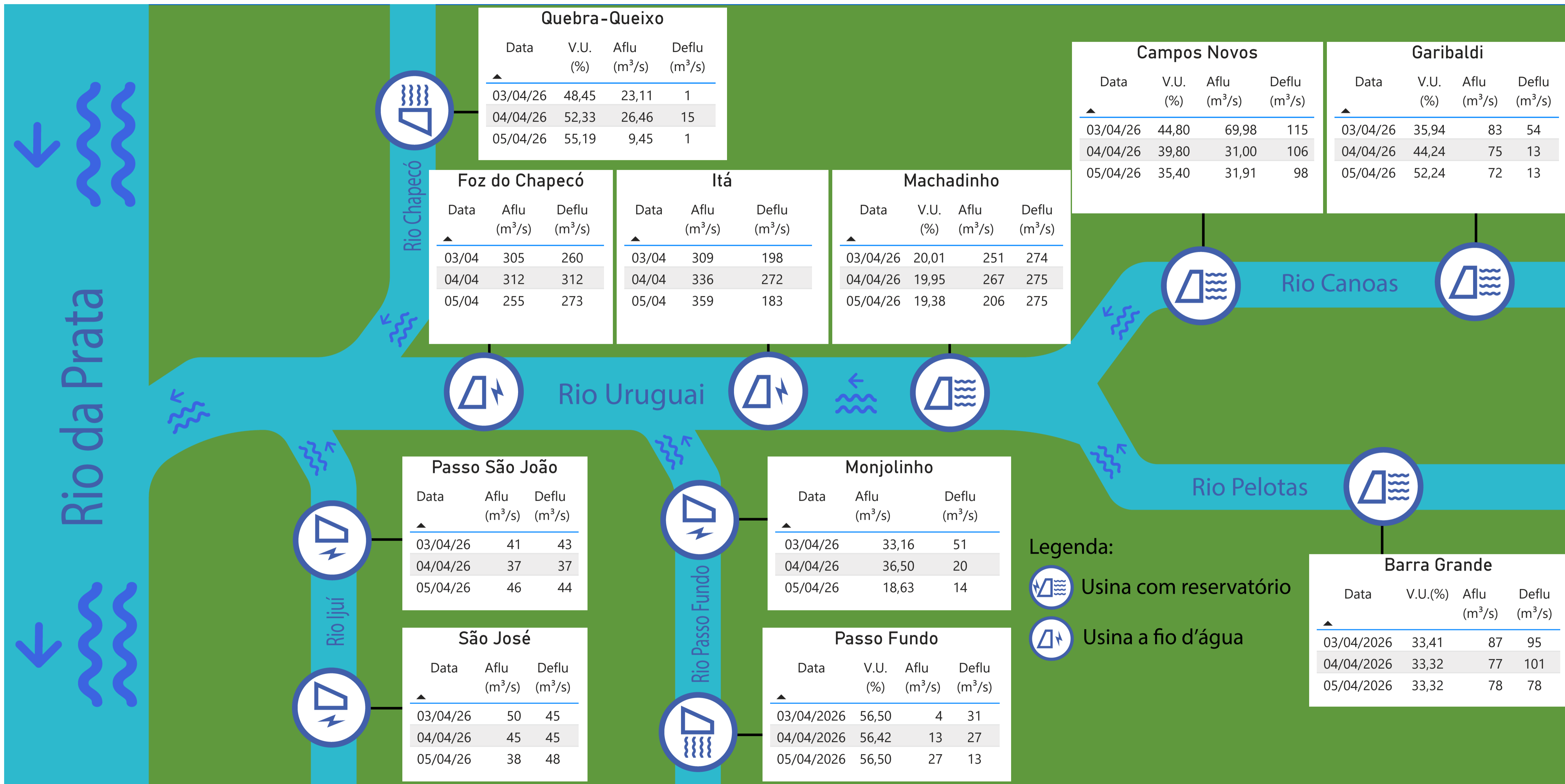
Rio Jordão

Túnel de derivação

Estação Fluviométrica - Hotel Cataratas



● Funcionamento do Parque Nacional do Iguaçu (das 9h às 16h) ● Vazão (m³/s) ■ Vazão mínima para beleza cênica (350 m³/s)



Legenda:
 Usina com reservatório
 Usina a fio d'água