




Legenda:

-  Usina com reservatório
-  Usina a fio d'água
-  Estação fluviométrica

Data	V.U. (%)	Aflu (m³/s)	Deflu (m³/s)
30/03/26	12,03	4	10
31/03/26	11,67	5	10
01/04/26	10,84	5	10

Data	Aflu (m³/s)	Deflu (m³/s)
30/03/26	14	14
31/03/26	14	14
01/04/26	13	13

Data	V.U. (%)	Aflu (m³/s)	Deflu (m³/s)
30/03/26	37,12	27	7
31/03/26	37,78	27	7
01/04/26	38,43	27	7

Data	Q diária (m³/s)
30/03/26	498
31/03/26	698
01/04/26	835
02/04/26	784

Atualizado em:
02/04/26 14:00

Data	Aflu (m³/s)	Deflu (m³/s)
30/03/26	901	964
31/03/26	649	617
01/04/26	645	693

Data	Aflu (m³/s)	Deflu (m³/s)
30/03/26	811	792
31/03/26	668	604
01/04/26	544	563

Data	Vazão Transferida (m³/s)
30/03/26	-4
31/03/26	-4
01/04/26	-3

Data	Aflu (m³/s)	Deflu (m³/s)
30/03/26	995	852
31/03/26	670	736
01/04/26	711	701

Data	V.U. (%)	Aflu (m³/s)	Deflu (m³/s)
30/03/26	31,55	426	800
31/03/26	31,18	514	691
01/04/26	30,58	317	600

Data	V.U. (%)	Aflu (m³/s)	Deflu (m³/s)
30/03/26	20,99	433	485
31/03/26	19,81	462	514
01/04/26	18,64	230	282

Data	V.U. (%)	Aflu (m³/s)	Deflu (m³/s)
30/03/26	19,95	195	345
31/03/26	19,52	181	373
01/04/26	19,52	157	157

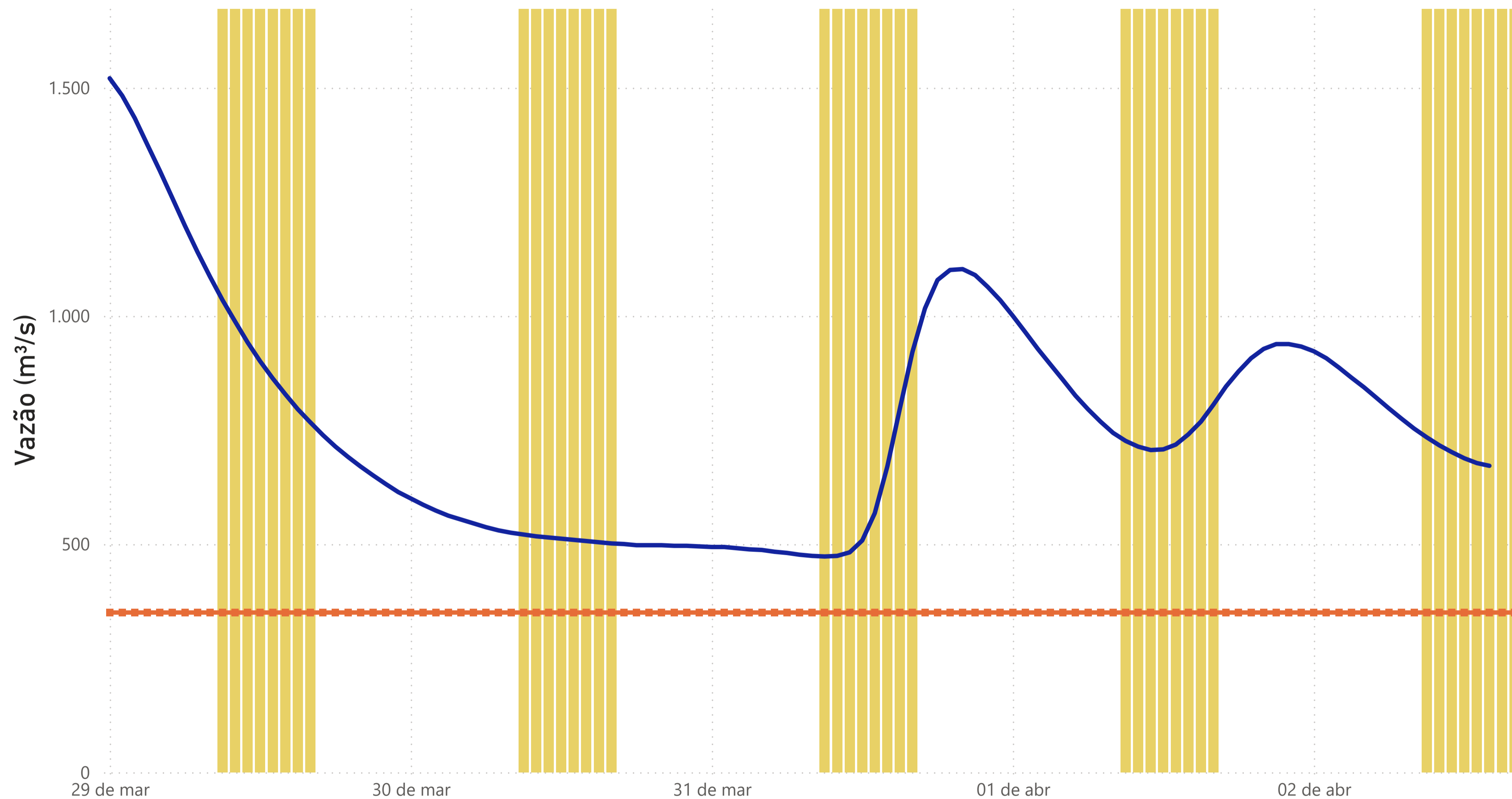
Rio Paraná

Rio Iguaçu

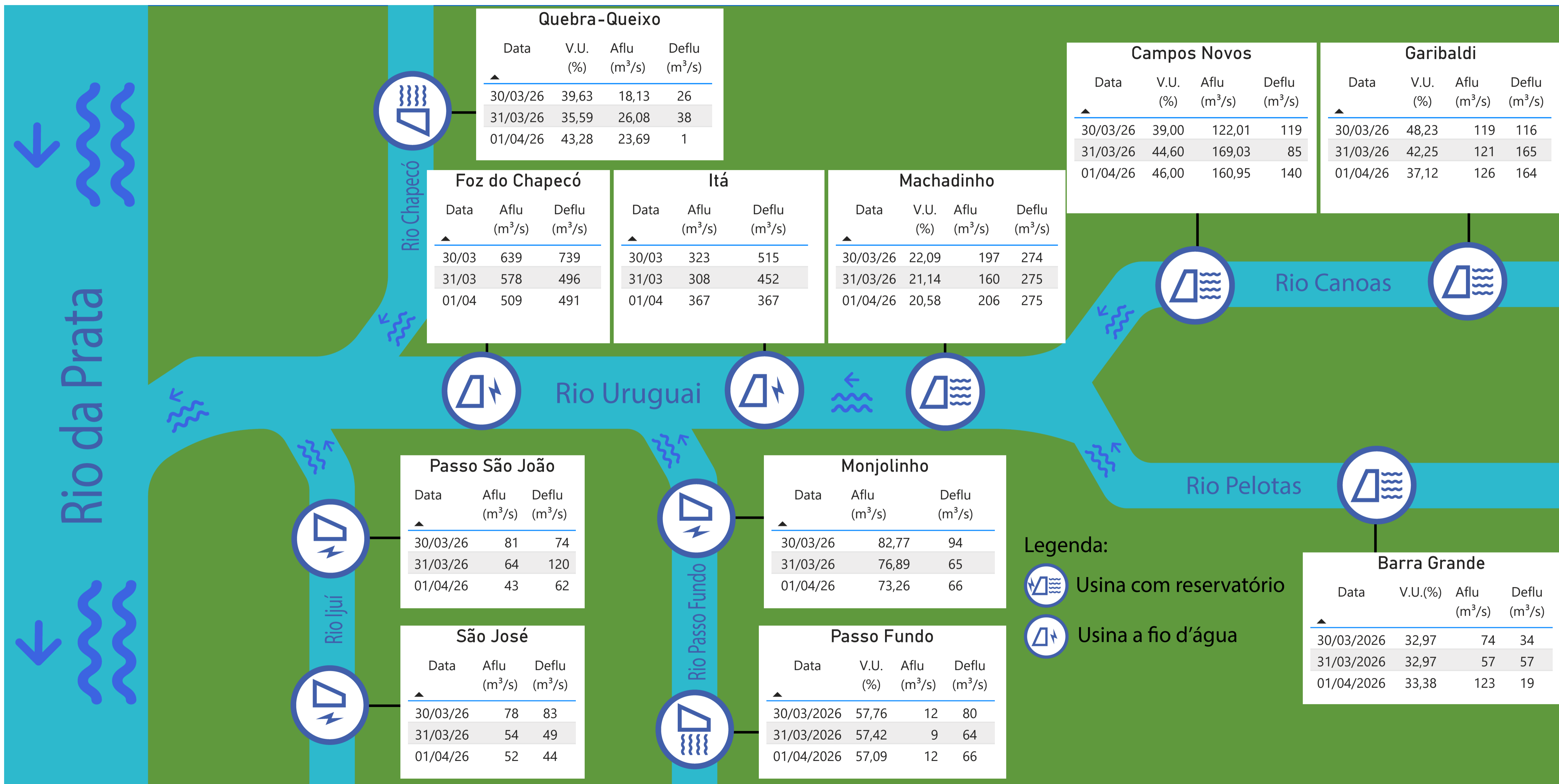
Rio Jordão

Túnel de derivação

Estação Fluviométrica - Hotel Cataratas



● Funcionamento do Parque Nacional do Iguaçu (das 9h às 16h) ● Vazão (m^3/s) ■ Vazão mínima para beleza cênica (350 m^3/s)



Quebra-Queixo

Data	V.U. (%)	Aflu (m³/s)	Deflu (m³/s)
30/03/26	39,63	18,13	26
31/03/26	35,59	26,08	38
01/04/26	43,28	23,69	1

Foz do Chapecó

Data	Aflu (m³/s)	Deflu (m³/s)
30/03	639	739
31/03	578	496
01/04	509	491

Itá

Data	Aflu (m³/s)	Deflu (m³/s)
30/03	323	515
31/03	308	452
01/04	367	367

Machadinho

Data	V.U. (%)	Aflu (m³/s)	Deflu (m³/s)
30/03/26	22,09	197	274
31/03/26	21,14	160	275
01/04/26	20,58	206	275

Campos Novos

Data	V.U. (%)	Aflu (m³/s)	Deflu (m³/s)
30/03/26	39,00	122,01	119
31/03/26	44,60	169,03	85
01/04/26	46,00	160,95	140

Garibaldi

Data	V.U. (%)	Aflu (m³/s)	Deflu (m³/s)
30/03/26	48,23	119	116
31/03/26	42,25	121	165
01/04/26	37,12	126	164

Passo São João

Data	Aflu (m³/s)	Deflu (m³/s)
30/03/26	81	74
31/03/26	64	120
01/04/26	43	62

Monjolinho

Data	Aflu (m³/s)	Deflu (m³/s)
30/03/26	82,77	94
31/03/26	76,89	65
01/04/26	73,26	66

São José

Data	Aflu (m³/s)	Deflu (m³/s)
30/03/26	78	83
31/03/26	54	49
01/04/26	52	44

Passo Fundo

Data	V.U. (%)	Aflu (m³/s)	Deflu (m³/s)
30/03/2026	57,76	12	80
31/03/2026	57,42	9	64
01/04/2026	57,09	12	66

Barra Grande

Data	V.U.(%)	Aflu (m³/s)	Deflu (m³/s)
30/03/2026	32,97	74	34
31/03/2026	32,97	57	57
01/04/2026	33,38	123	19

Legenda:
 Usina com reservatório
 Usina a fio d'água