




Legenda:

-  Usina com reservatório
-  Usina a fio d'água
-  Estação fluviométrica

Jordão			
Data	V.U. (%)	Aflu (m³/s)	Deflu (m³/s)
29/03/26	12,86	3	10
30/03/26	12,03	4	10
31/03/26	11,67	5	10

Fundão		
Data	Aflu (m³/s)	Deflu (m³/s)
29/03/26	14	14
30/03/26	14	14
31/03/26	14	14

Santa Clara			
Data	V.U. (%)	Aflu (m³/s)	Deflu (m³/s)
29/03/26	36,46	29	7
30/03/26	37,12	27	7
31/03/26	37,78	27	7

UHE Itaipu Hotel Cataratas	
Data	Q diária (m³/s)
29/03/26	697
30/03/26	524
31/03/26	698
01/04/26	806

Atualizado em:
01/04/26 14:00

Salto Caxias		
Data	Aflu (m³/s)	Deflu (m³/s)
29/03/26	343	438
30/03/26	901	964
31/03/26	649	617

Salto Osório		
Data	Aflu (m³/s)	Deflu (m³/s)
29/03/26	270	276
30/03/26	811	792
31/03/26	668	604

Rio Jordão

Túnel de derivação

Data	Vazão Transferida (m³/s)
29/03/26	-7
30/03/26	-4
31/03/26	-4

Rio Iguaçu

Rio Paraná

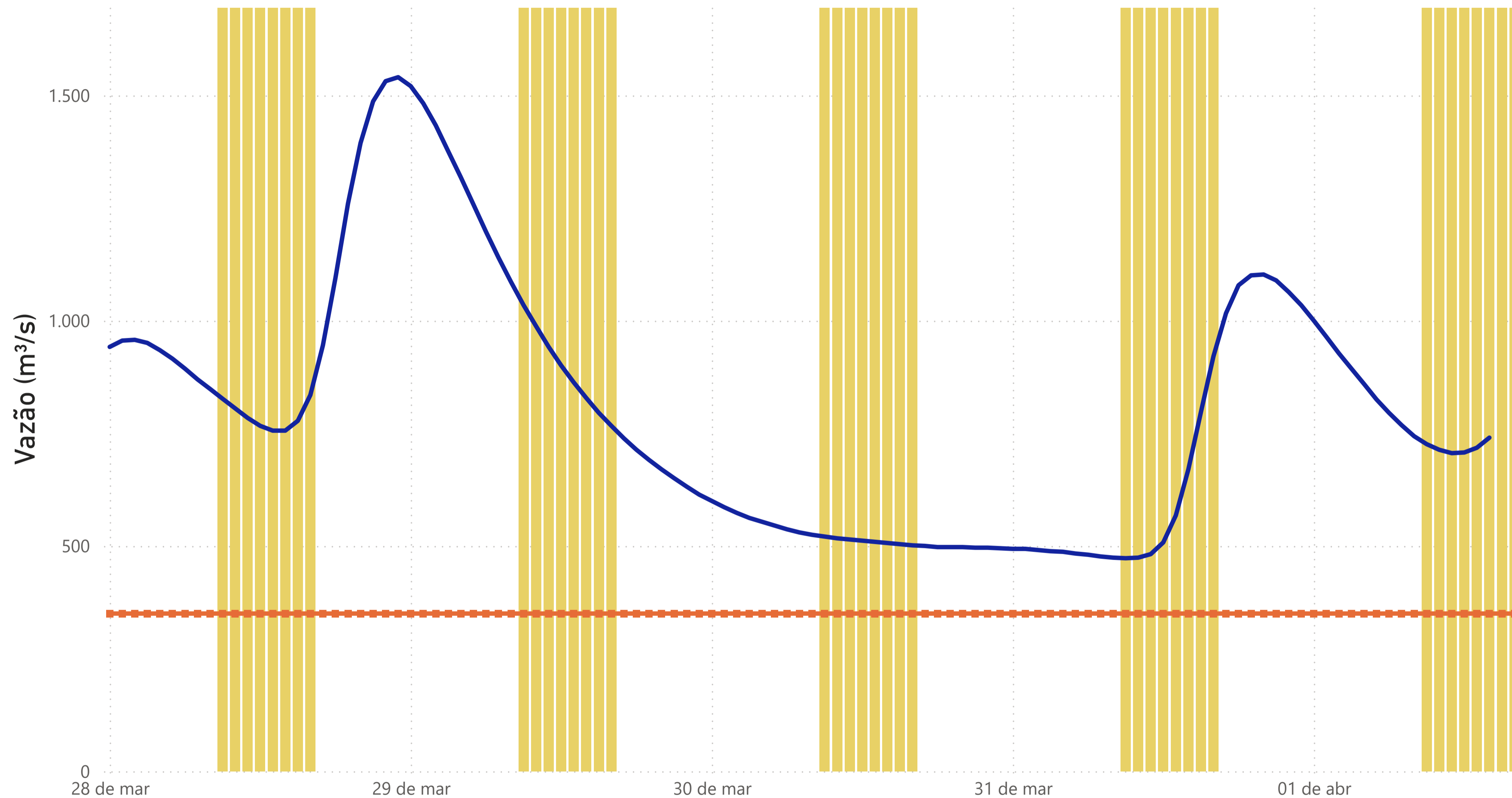
Baixo Iguaçu		
Data	Aflu (m³/s)	Deflu (m³/s)
29/03/26	412	399
30/03/26	995	852
31/03/26	670	736

Salto Santiago			
Data	V.U. (%)	Aflu (m³/s)	Deflu (m³/s)
29/03/26	32,33	147	326
30/03/26	31,55	426	800
31/03/26	31,18	514	691

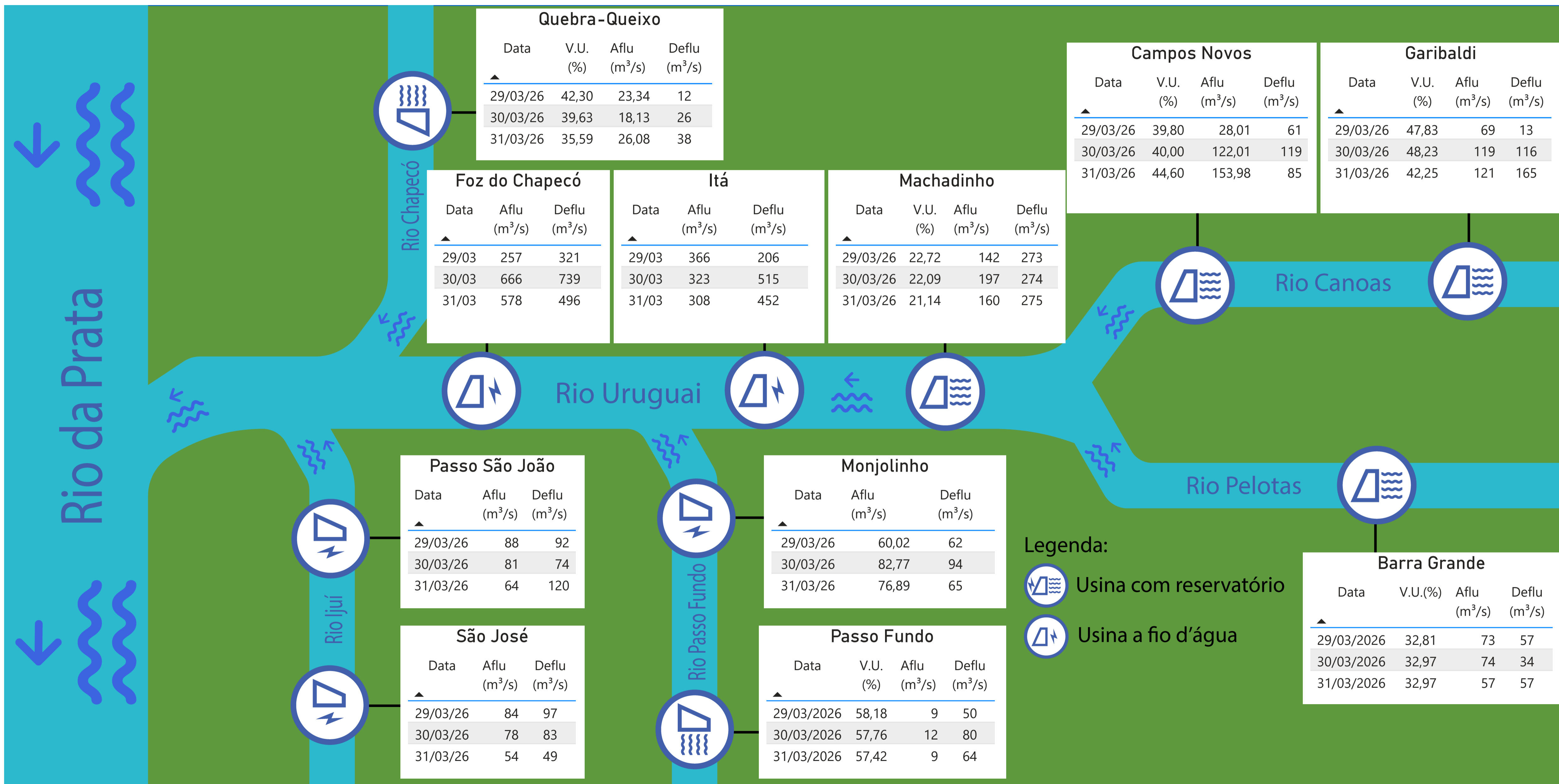
Segredo			
Data	V.U. (%)	Aflu (m³/s)	Deflu (m³/s)
29/03/26	22,57	64	38
30/03/26	20,99	415	485
31/03/26	19,81	462	514

Foz do Areia			
Data	V.U. (%)	Aflu (m³/s)	Deflu (m³/s)
29/03/26	20,29	205	30
30/03/26	19,95	195	345
31/03/26	19,52	181	373

Estação Fluviométrica - Hotel Cataratas



● Funcionamento do Parque Nacional do Iguaçu (das 9h às 16h) ● Vazão (m³/s) ■ Vazão mínima para beleza cênica (350 m³/s)



Quebra-Queixo

Data	V.U. (%)	Aflu (m³/s)	Deflu (m³/s)
29/03/26	42,30	23,34	12
30/03/26	39,63	18,13	26
31/03/26	35,59	26,08	38

Campos Novos

Data	V.U. (%)	Aflu (m³/s)	Deflu (m³/s)
29/03/26	39,80	28,01	61
30/03/26	40,00	122,01	119
31/03/26	44,60	153,98	85

Garibaldi

Data	V.U. (%)	Aflu (m³/s)	Deflu (m³/s)
29/03/26	47,83	69	13
30/03/26	48,23	119	116
31/03/26	42,25	121	165

Foz do Chapecó

Data	Aflu (m³/s)	Deflu (m³/s)
29/03	257	321
30/03	666	739
31/03	578	496

Itá

Data	Aflu (m³/s)	Deflu (m³/s)
29/03	366	206
30/03	323	515
31/03	308	452

Machadinho

Data	V.U. (%)	Aflu (m³/s)	Deflu (m³/s)
29/03/26	22,72	142	273
30/03/26	22,09	197	274
31/03/26	21,14	160	275

Passo São João

Data	Aflu (m³/s)	Deflu (m³/s)
29/03/26	88	92
30/03/26	81	74
31/03/26	64	120

Monjolinho

Data	Aflu (m³/s)	Deflu (m³/s)
29/03/26	60,02	62
30/03/26	82,77	94
31/03/26	76,89	65

São José

Data	Aflu (m³/s)	Deflu (m³/s)
29/03/26	84	97
30/03/26	78	83
31/03/26	54	49

Passo Fundo

Data	V.U. (%)	Aflu (m³/s)	Deflu (m³/s)
29/03/2026	58,18	9	50
30/03/2026	57,76	12	80
31/03/2026	57,42	9	64

Barra Grande

Data	V.U.(%)	Aflu (m³/s)	Deflu (m³/s)
29/03/2026	32,81	73	57
30/03/2026	32,97	74	34
31/03/2026	32,97	57	57

Legenda:
 Usina com reservatório
 Usina a fio d'água