




Legenda:

-  Usina com reservatório
-  Usina a fio d'água
-  Estação fluviométrica

UHE Itaipu Hotel Cataratas

Data	Q diária (m³/s)
24/03/26	1.099
25/03/26	864
26/03/26	879
27/03/26	808

Atualizado em:
27/03/26 09:00

Salto Caxias

Data	Aflu (m³/s)	Deflu (m³/s)
24/03/26	668	747
25/03/26	774	536
26/03/26	884	852

Salto Osório

Data	Aflu (m³/s)	Deflu (m³/s)
24/03/26	651	581
25/03/26	653	749
26/03/26	670	753

Jordão

Data	V.U. (%)	Aflu (m³/s)	Deflu (m³/s)
24/03/26	31,76	88	10
25/03/26	31,88	90	10
26/03/26	22,83	59	10

Fundão

Data	Aflu (m³/s)	Deflu (m³/s)
24/03/26	82	79
25/03/26	77	80
26/03/26	37	43

Santa Clara

Data	V.U. (%)	Aflu (m³/s)	Deflu (m³/s)
24/03/26	34,45	50	71
25/03/26	33,92	48	64
26/03/26	34,72	50	26

Túnel de derivação

Data	Vazão Transferida (m³/s)
24/03/26	82
25/03/26	80
26/03/26	74

Baixo Iguaçu

Data	Aflu (m³/s)	Deflu (m³/s)
24/03/26	784	701
25/03/26	608	786
26/03/26	943	754

Salto Santiago

Data	V.U. (%)	Aflu (m³/s)	Deflu (m³/s)
24/03/26	34,75	383	673
25/03/26	34,26	449	684
26/03/26	33,50	338	698

Segredo

Data	V.U. (%)	Aflu (m³/s)	Deflu (m³/s)
24/03/26	22,76	270	300
25/03/26	25,52	451	409
26/03/26	22,17	76	297

Foz do Areia

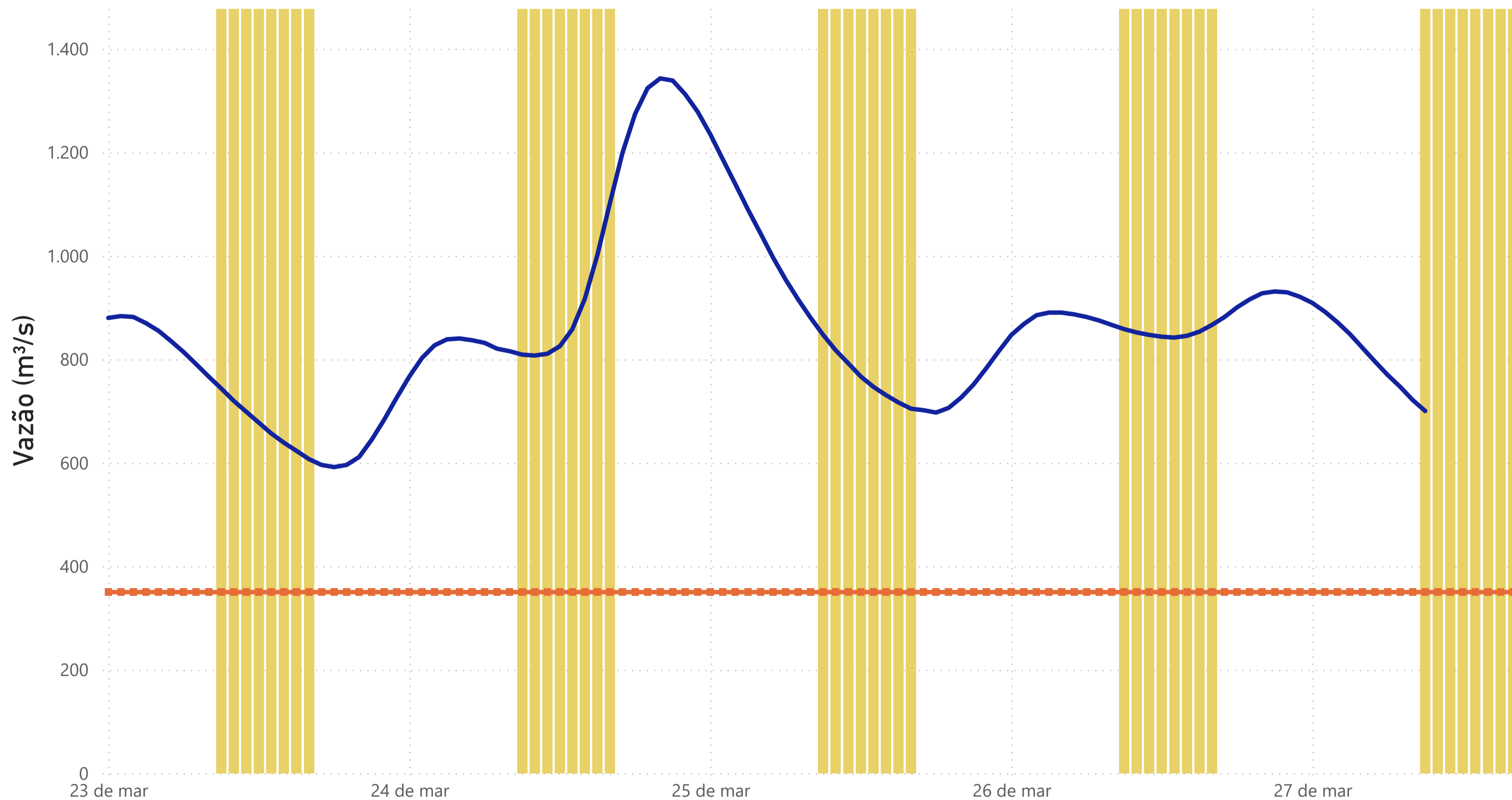
Data	V.U. (%)	Aflu (m³/s)	Deflu (m³/s)
24/03/26	20,18	294	227
25/03/26	19,84	285	435
26/03/26	20,35	275	50

Rio Paraná

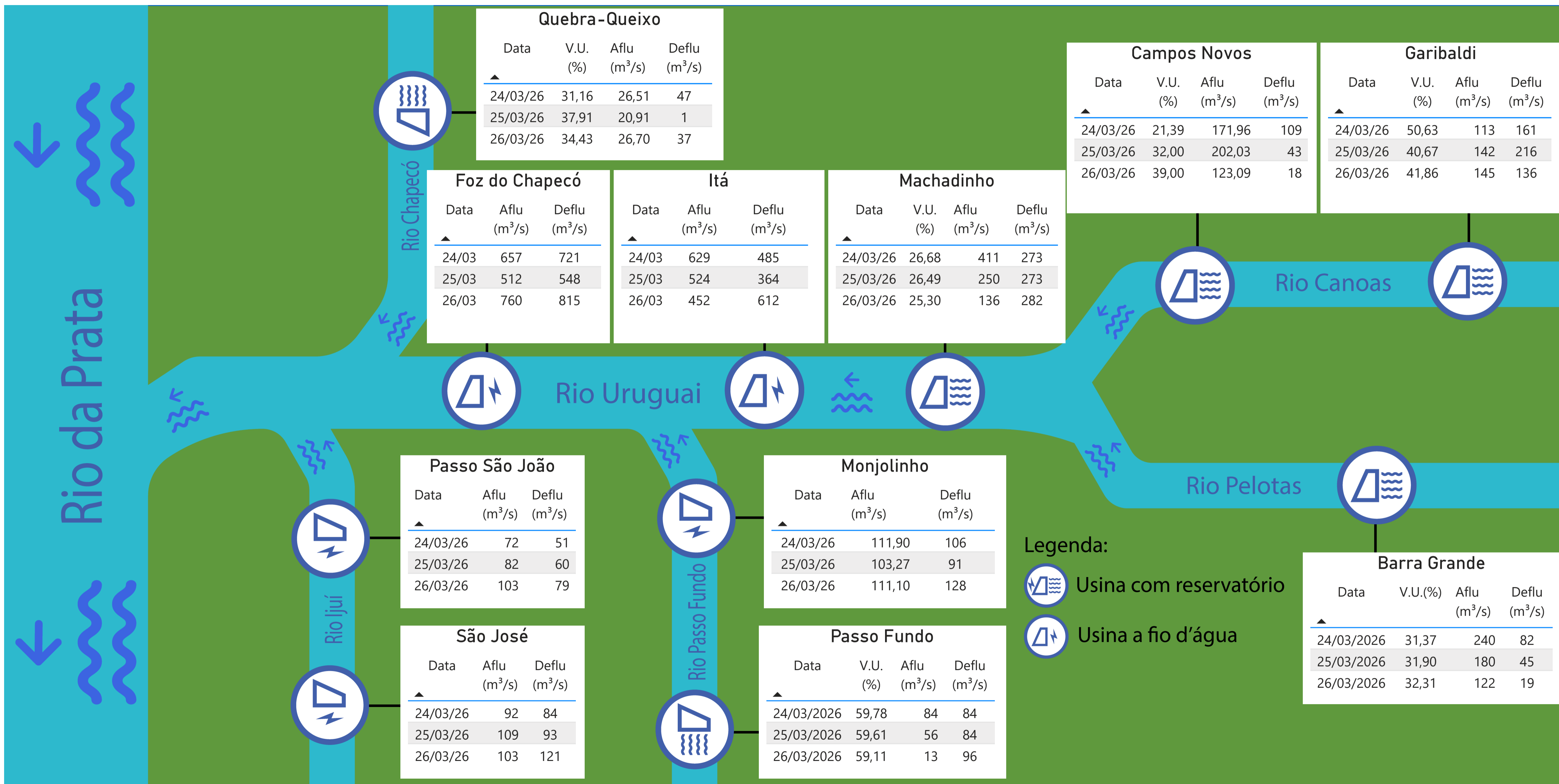
Rio Jordão

Rio Iguaçu

Estação Fluviométrica - Hotel Cataratas



● Funcionamento do Parque Nacional do Iguaçu (das 9h às 16h) ● Vazão (m³/s) ■ Vazão mínima para beleza cênica (350 m³/s)



Quebra-Queixo

Data	V.U. (%)	Aflu (m³/s)	Deflu (m³/s)
24/03/26	31,16	26,51	47
25/03/26	37,91	20,91	1
26/03/26	34,43	26,70	37

Campos Novos

Data	V.U. (%)	Aflu (m³/s)	Deflu (m³/s)
24/03/26	21,39	171,96	109
25/03/26	32,00	202,03	43
26/03/26	39,00	123,09	18

Garibaldi

Data	V.U. (%)	Aflu (m³/s)	Deflu (m³/s)
24/03/26	50,63	113	161
25/03/26	40,67	142	216
26/03/26	41,86	145	136

Foz do Chapecó

Data	Aflu (m³/s)	Deflu (m³/s)
24/03	657	721
25/03	512	548
26/03	760	815

Itá

Data	Aflu (m³/s)	Deflu (m³/s)
24/03	629	485
25/03	524	364
26/03	452	612

Machadinho

Data	V.U. (%)	Aflu (m³/s)	Deflu (m³/s)
24/03/26	26,68	411	273
25/03/26	26,49	250	273
26/03/26	25,30	136	282

Passo São João

Data	Aflu (m³/s)	Deflu (m³/s)
24/03/26	72	51
25/03/26	82	60
26/03/26	103	79

Monjolinho

Data	Aflu (m³/s)	Deflu (m³/s)
24/03/26	111,90	106
25/03/26	103,27	91
26/03/26	111,10	128

São José

Data	Aflu (m³/s)	Deflu (m³/s)
24/03/26	92	84
25/03/26	109	93
26/03/26	103	121

Passo Fundo

Data	V.U. (%)	Aflu (m³/s)	Deflu (m³/s)
24/03/2026	59,78	84	84
25/03/2026	59,61	56	84
26/03/2026	59,11	13	96

Barra Grande

Data	V.U.(%)	Aflu (m³/s)	Deflu (m³/s)
24/03/2026	31,37	240	82
25/03/2026	31,90	180	45
26/03/2026	32,31	122	19

Legenda:
 Usina com reservatório
 Usina a fio d'água