




Legenda:

-  Usina com reservatório
-  Usina a fio d'água
-  Estação fluviométrica

Jordão			
Data	V.U. (%)	Aflu (m³/s)	Deflu (m³/s)
23/03/26	33,23	119	10
24/03/26	31,76	88	10
25/03/26	31,88	90	10

Fundão		
Data	Aflu (m³/s)	Deflu (m³/s)
23/03/26	80	77
24/03/26	82	79
25/03/26	77	80

Santa Clara			
Data	V.U. (%)	Aflu (m³/s)	Deflu (m³/s)
23/03/26	35,15	71	69
24/03/26	34,45	50	71
25/03/26	33,92	48	64

UHE Itaipu Hotel Cataratas	
Data	Q diária (m³/s)
23/03/26	631
24/03/26	982
25/03/26	864
26/03/26	865

Atualizado em:
26/03/26 14:00

Salto Caxias		
Data	Aflu (m³/s)	Deflu (m³/s)
23/03/26	756	851
24/03/26	668	747
25/03/26	774	536

Salto Osório		
Data	Aflu (m³/s)	Deflu (m³/s)
23/03/26	692	647
24/03/26	651	581
25/03/26	653	749

Data	Vazão Transferida (m³/s)
23/03/26	78
24/03/26	82
25/03/26	80

Baixo Iguaçu		
Data	Aflu (m³/s)	Deflu (m³/s)
23/03/26	935	1.022
24/03/26	784	701
25/03/26	608	786

Salto Santiago			
Data	V.U. (%)	Aflu (m³/s)	Deflu (m³/s)
23/03/26	35,36	431	722
24/03/26	34,75	383	673
25/03/26	34,26	449	684

Segredo			
Data	V.U. (%)	Aflu (m³/s)	Deflu (m³/s)
23/03/26	21,58	352	335
24/03/26	22,76	352	300
25/03/26	25,52	531	409

Foz do Areia			
Data	V.U. (%)	Aflu (m³/s)	Deflu (m³/s)
23/03/26	20,03	252	235
24/03/26	20,18	294	227
25/03/26	19,84	285	435

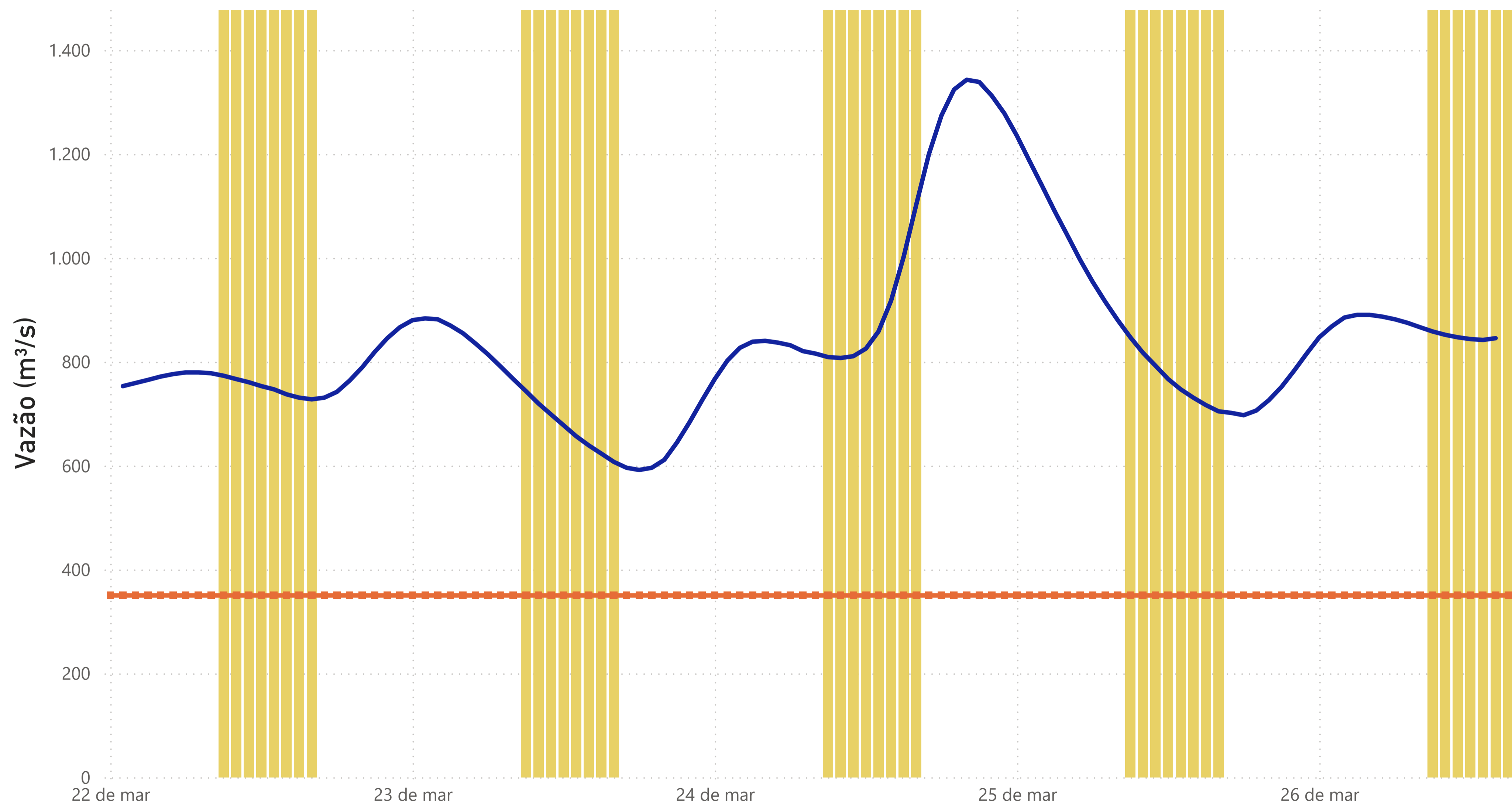
Rio Paraná

Rio Iguaçu

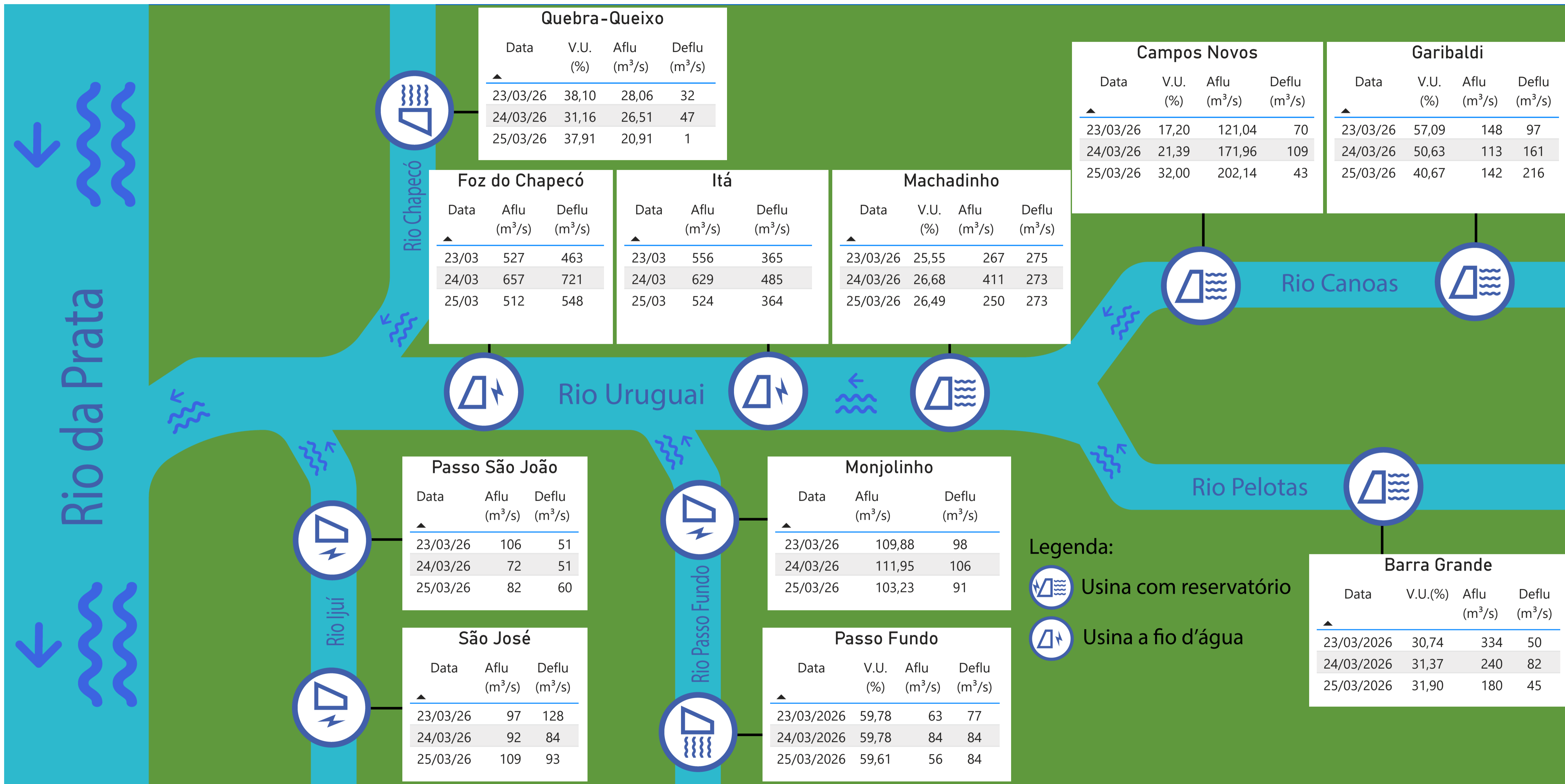
Rio Jordão

Túnel de derivação

Estação Fluviométrica - Hotel Cataratas



● Funcionamento do Parque Nacional do Iguaçu (das 9h às 16h) ● Vazão (m^3/s) ■ Vazão mínima para beleza cênica ($350 m^3/s$)



Quebra-Queixo

Data	V.U. (%)	Aflu (m³/s)	Deflu (m³/s)
23/03/26	38,10	28,06	32
24/03/26	31,16	26,51	47
25/03/26	37,91	20,91	1

Campos Novos

Data	V.U. (%)	Aflu (m³/s)	Deflu (m³/s)
23/03/26	17,20	121,04	70
24/03/26	21,39	171,96	109
25/03/26	32,00	202,14	43

Garibaldi

Data	V.U. (%)	Aflu (m³/s)	Deflu (m³/s)
23/03/26	57,09	148	97
24/03/26	50,63	113	161
25/03/26	40,67	142	216

Foz do Chapecó

Data	Aflu (m³/s)	Deflu (m³/s)
23/03	527	463
24/03	657	721
25/03	512	548

Itá

Data	Aflu (m³/s)	Deflu (m³/s)
23/03	556	365
24/03	629	485
25/03	524	364

Machadinho

Data	V.U. (%)	Aflu (m³/s)	Deflu (m³/s)
23/03/26	25,55	267	275
24/03/26	26,68	411	273
25/03/26	26,49	250	273

Passo São João

Data	Aflu (m³/s)	Deflu (m³/s)
23/03/26	106	51
24/03/26	72	51
25/03/26	82	60

Monjolinho

Data	Aflu (m³/s)	Deflu (m³/s)
23/03/26	109,88	98
24/03/26	111,95	106
25/03/26	103,23	91

São José

Data	Aflu (m³/s)	Deflu (m³/s)
23/03/26	97	128
24/03/26	92	84
25/03/26	109	93

Passo Fundo

Data	V.U. (%)	Aflu (m³/s)	Deflu (m³/s)
23/03/2026	59,78	63	77
24/03/2026	59,78	84	84
25/03/2026	59,61	56	84

Barra Grande

Data	V.U.(%)	Aflu (m³/s)	Deflu (m³/s)
23/03/2026	30,74	334	50
24/03/2026	31,37	240	82
25/03/2026	31,90	180	45

Legenda:
 Usina com reservatório
 Usina a fio d'água