




Legenda:

-  Usina com reservatório
-  Usina a fio d'água
-  Estação fluviométrica

Jordão			
Data	V.U. (%)	Aflu (m³/s)	Deflu (m³/s)
16/03/26	15,64	17	10
17/03/26	22,39	83	10
18/03/26	22,15	76	10

Fundão		
Data	Aflu (m³/s)	Deflu (m³/s)
16/03/26	45	38
17/03/26	91	89
18/03/26	78	75

Santa Clara			
Data	V.U. (%)	Aflu (m³/s)	Deflu (m³/s)
16/03/26	39,31	32	40
17/03/26	37,28	25	87
18/03/26	35,64	25	75

UHE Itaipu Hotel Cataratas	
Data	Q diária (m³/s)
16/03/26	603
17/03/26	974
18/03/26	1.141
19/03/26	1.261

Atualizado em:
19/03/26 14:00

Salto Caxias		
Data	Aflu (m³/s)	Deflu (m³/s)
16/03/26	1.095	1.079
17/03/26	980	1.012
18/03/26	882	1.120

Salto Osório		
Data	Aflu (m³/s)	Deflu (m³/s)
16/03/26	980	1.094
17/03/26	1.084	861
18/03/26	890	864

Rio Jordão

Túnel de derivação

Data	Vazão Transferida (m³/s)
16/03/26	2
17/03/26	53
18/03/26	67

Rio Paraná

Rio Iguaçu

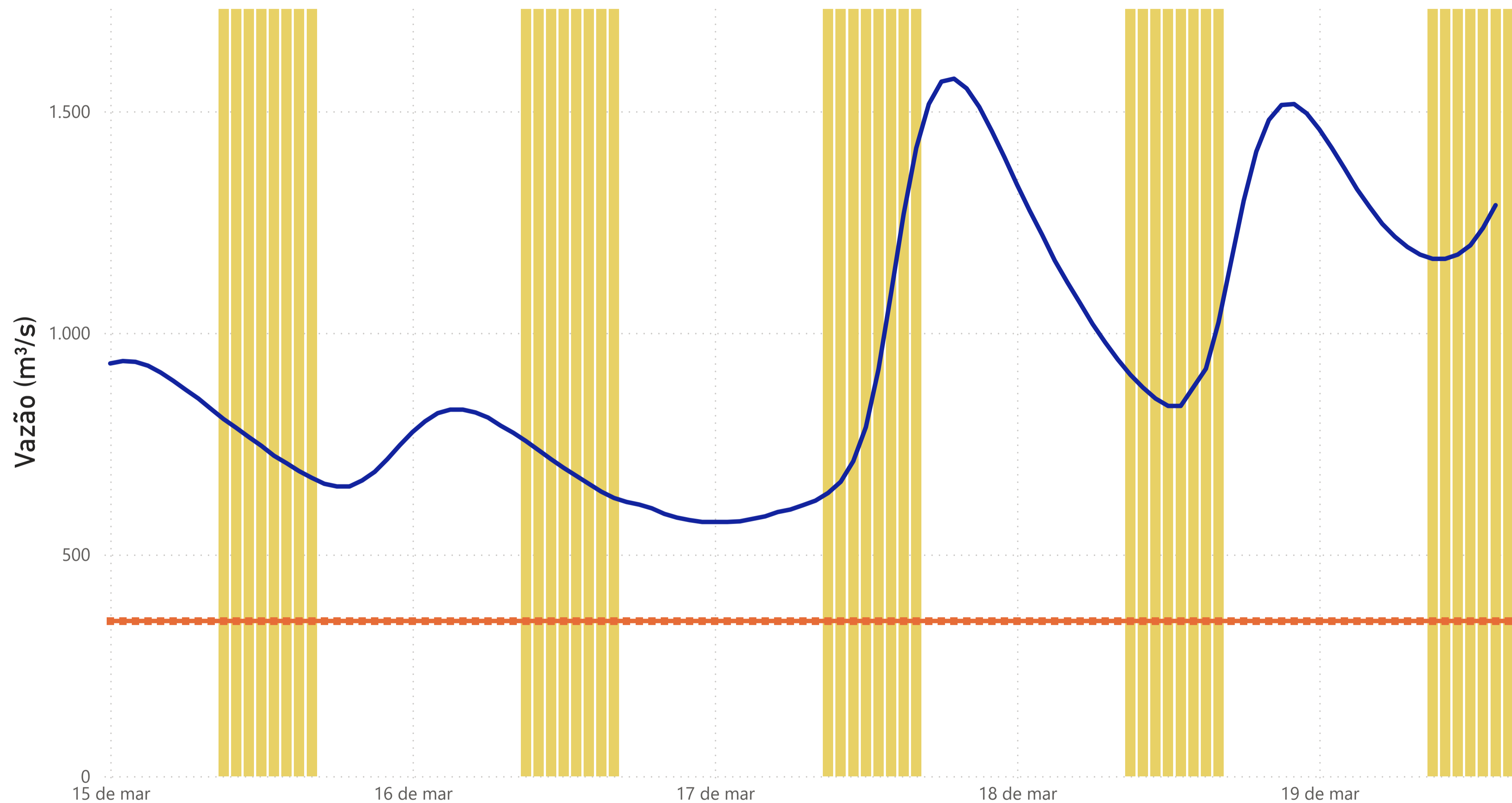
Baixo Iguaçu		
Data	Aflu (m³/s)	Deflu (m³/s)
16/03/26	1.153	1.170
17/03/26	1.063	1.042
18/03/26	1.198	1.291

Salto Santiago			
Data	V.U. (%)	Aflu (m³/s)	Deflu (m³/s)
16/03/26	39,41	585	976
17/03/26	38,55	758	1.165
18/03/26	38,01	694	952

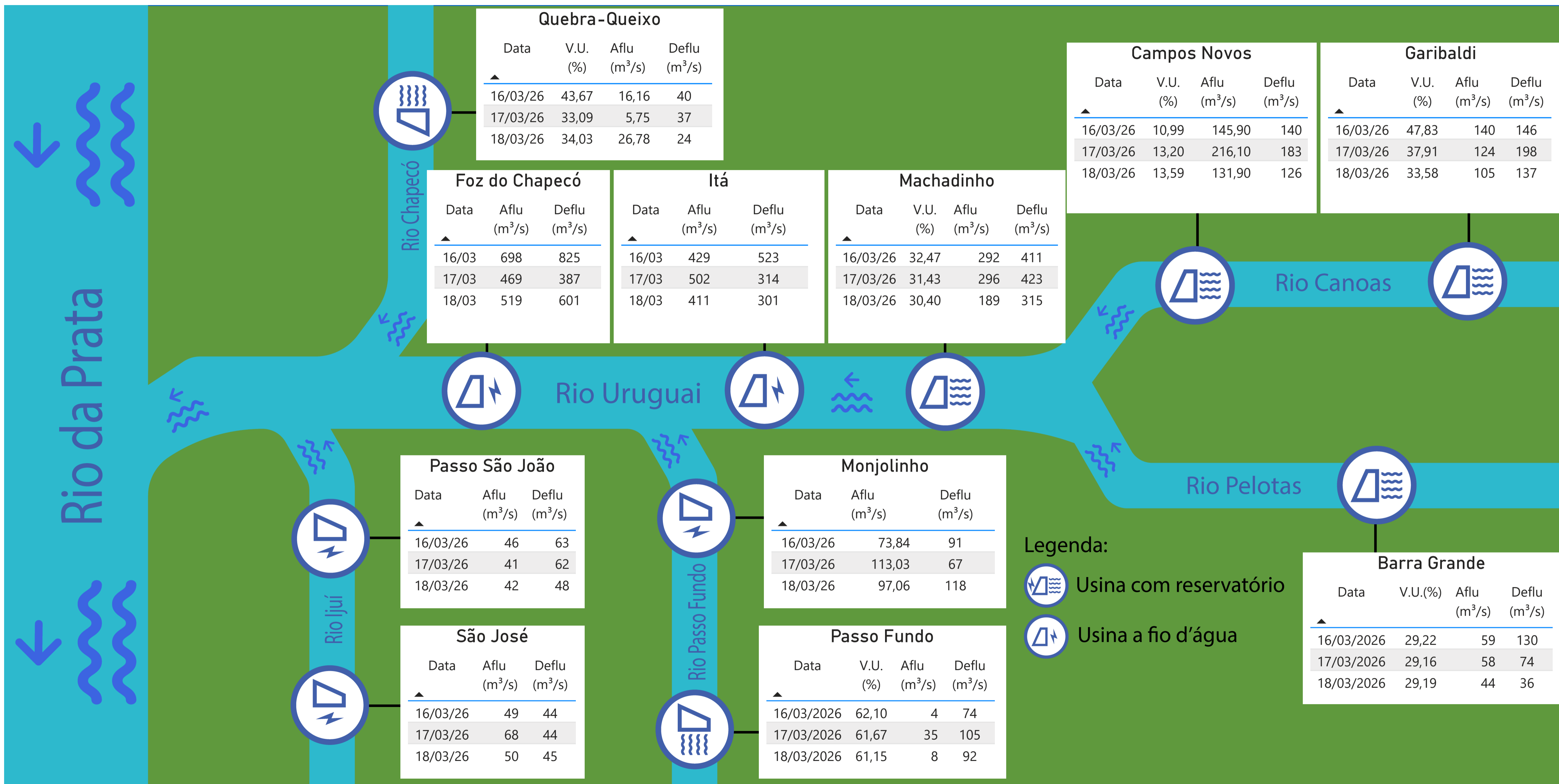
Segredo			
Data	V.U. (%)	Aflu (m³/s)	Deflu (m³/s)
16/03/26	21,39	493	589
17/03/26	17,67	520	685
18/03/26	15,92	574	652

Foz do Areia			
Data	V.U. (%)	Aflu (m³/s)	Deflu (m³/s)
16/03/26	21,46	212	446
17/03/26	20,97	208	425
18/03/26	20,40	201	448

Estação Fluviométrica - Hotel Cataratas



● Funcionamento do Parque Nacional do Iguaçu (das 9h às 16h) ● Vazão (m³/s) ■ Vazão mínima para beleza cênica (350 m³/s)



Quebra-Queixo

Data	V.U. (%)	Aflu (m³/s)	Deflu (m³/s)
16/03/26	43,67	16,16	40
17/03/26	33,09	5,75	37
18/03/26	34,03	26,78	24

Campos Novos

Data	V.U. (%)	Aflu (m³/s)	Deflu (m³/s)
16/03/26	10,99	145,90	140
17/03/26	13,20	216,10	183
18/03/26	13,59	131,90	126

Garibaldi

Data	V.U. (%)	Aflu (m³/s)	Deflu (m³/s)
16/03/26	47,83	140	146
17/03/26	37,91	124	198
18/03/26	33,58	105	137

Foz do Chapecó

Data	Aflu (m³/s)	Deflu (m³/s)
16/03	698	825
17/03	469	387
18/03	519	601

Itá

Data	Aflu (m³/s)	Deflu (m³/s)
16/03	429	523
17/03	502	314
18/03	411	301

Machadinho

Data	V.U. (%)	Aflu (m³/s)	Deflu (m³/s)
16/03/26	32,47	292	411
17/03/26	31,43	296	423
18/03/26	30,40	189	315

Passo São João

Data	Aflu (m³/s)	Deflu (m³/s)
16/03/26	46	63
17/03/26	41	62
18/03/26	42	48

Monjolinho

Data	Aflu (m³/s)	Deflu (m³/s)
16/03/26	73,84	91
17/03/26	113,03	67
18/03/26	97,06	118

São José

Data	Aflu (m³/s)	Deflu (m³/s)
16/03/26	49	44
17/03/26	68	44
18/03/26	50	45

Passo Fundo

Data	V.U. (%)	Aflu (m³/s)	Deflu (m³/s)
16/03/2026	62,10	4	74
17/03/2026	61,67	35	105
18/03/2026	61,15	8	92

Barra Grande

Data	V.U.(%)	Aflu (m³/s)	Deflu (m³/s)
16/03/2026	29,22	59	130
17/03/2026	29,16	58	74
18/03/2026	29,19	44	36

Legenda:
 Usina com reservatório
 Usina a fio d'água