




Legenda:

-  Usina com reservatório
-  Usina a fio d'água
-  Estação fluviométrica

UHE Itaipu Hotel Cataratas

Data	Q diária (m³/s)
15/03/26	683
16/03/26	705
17/03/26	974
18/03/26	1.030

Atualizado em:
18/03/26 13:00

Salto Caxias

Data	Aflu (m³/s)	Deflu (m³/s)
15/03/26	499	483
16/03/26	1.095	1.079
17/03/26	980	1.012

Salto Osório

Data	Aflu (m³/s)	Deflu (m³/s)
15/03/26	291	413
16/03/26	980	1.094
17/03/26	1.084	861

Jordão

Data	V.U. (%)	Aflu (m³/s)	Deflu (m³/s)
15/03/26	13,82	1	10
16/03/26	15,64	17	10
17/03/26	22,39	83	10

Fundão

Data	Aflu (m³/s)	Deflu (m³/s)
15/03/26	14	14
16/03/26	45	38
17/03/26	91	89

Santa Clara

Data	V.U. (%)	Aflu (m³/s)	Deflu (m³/s)
15/03/26	39,58	25	7
16/03/26	39,31	32	40
17/03/26	37,28	25	87

Túnel de derivação

Data	Vazão Transferida (m³/s)
15/03/26	-5
16/03/26	2
17/03/26	53

Baixo Iguaçu

Data	Aflu (m³/s)	Deflu (m³/s)
15/03/26	523	530
16/03/26	1.153	1.170
17/03/26	1.063	1.042

Salto Santiago

Data	V.U. (%)	Aflu (m³/s)	Deflu (m³/s)
15/03/26	40,23	142	291
16/03/26	39,41	585	976
17/03/26	38,55	758	1.165

Segredo

Data	V.U. (%)	Aflu (m³/s)	Deflu (m³/s)
15/03/26	23,55	61	140
16/03/26	21,39	493	589
17/03/26	17,67	520	685

Foz do Areia

Data	V.U. (%)	Aflu (m³/s)	Deflu (m³/s)
15/03/26	21,99	253	36
16/03/26	21,46	212	446
17/03/26	20,97	208	425

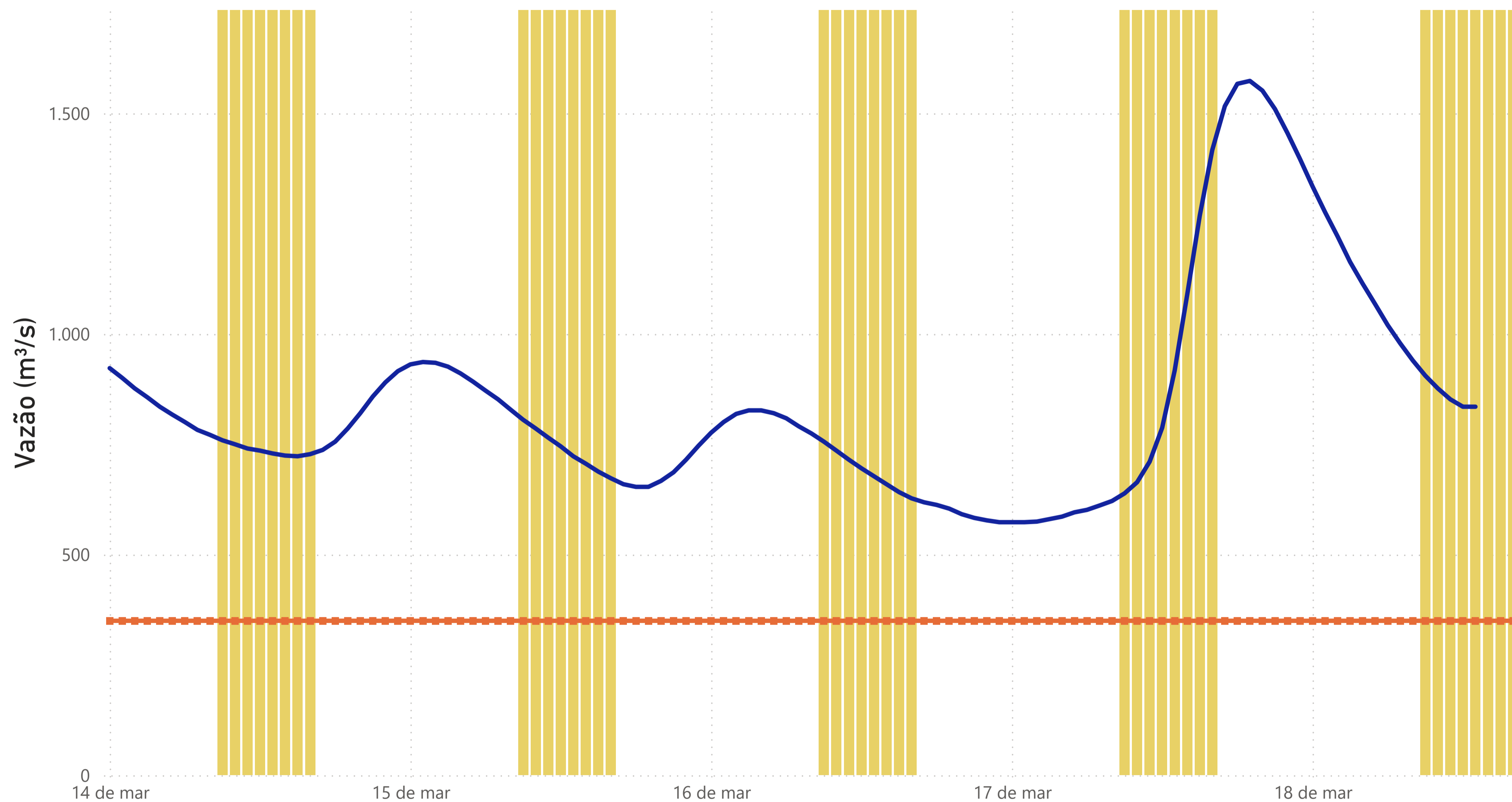
Rio Paraná

Rio Iguaçu

Rio Jordão

Túnel de derivação

Estação Fluviométrica - Hotel Cataratas



● Funcionamento do Parque Nacional do Iguaçu (das 9h às 16h) ● Vazão (m³/s) ■ Vazão mínima para beleza cênica (350 m³/s)

