




Legenda:

-  Usina com reservatório
-  Usina a fio d'água
-  Estação fluviométrica

UHE Itaipu Hotel Cataratas

Data	Q diária (m ³ /s)
06/03/26	1.095
07/03/26	926
08/03/26	807
09/03/26	799

Atualizado em:
09/03/26 14:00

Salto Caxias

Data	Aflu (m ³ /s)	Deflu (m ³ /s)
06/03/26	788	772
07/03/26	519	614
08/03/26	497	402

Salto Osório

Data	Aflu (m ³ /s)	Deflu (m ³ /s)
06/03/26	841	720
07/03/26	547	509
08/03/26	584	443

Jordão

Data	V.U. (%)	Aflu (m ³ /s)	Deflu (m ³ /s)
06/03/26	19,02	53	10
07/03/26	23,46	61	10
08/03/26	20,33	57	10

Fundão

Data	Aflu (m ³ /s)	Deflu (m ³ /s)
06/03/26	49	52
07/03/26	73	69
08/03/26	30	41

Santa Clara

Data	V.U. (%)	Aflu (m ³ /s)	Deflu (m ³ /s)
06/03/26	37,23	30	37
07/03/26	36,07	30	65
08/03/26	36,57	33	18

Túnel de derivação

Data	Vazão Transferida (m ³ /s)
06/03/26	40
07/03/26	38
08/03/26	56

Baixo Iguaçu

Data	Aflu (m ³ /s)	Deflu (m ³ /s)
06/03/26	797	732
07/03/26	659	734
08/03/26	415	412

Salto Santiago

Data	V.U. (%)	Aflu (m ³ /s)	Deflu (m ³ /s)
06/03/26	44,95	412	872
07/03/26	44,75	485	580
08/03/26	43,98	241	603

Segredo

Data	V.U. (%)	Aflu (m ³ /s)	Deflu (m ³ /s)
06/03/26	26,70	422	370
07/03/26	28,86	462	366
08/03/26	31,03	260	164

Foz do Areia

Data	V.U. (%)	Aflu (m ³ /s)	Deflu (m ³ /s)
06/03/26	22,13	188	344
07/03/26	21,72	192	374
08/03/26	21,83	205	153

Rio Paraná

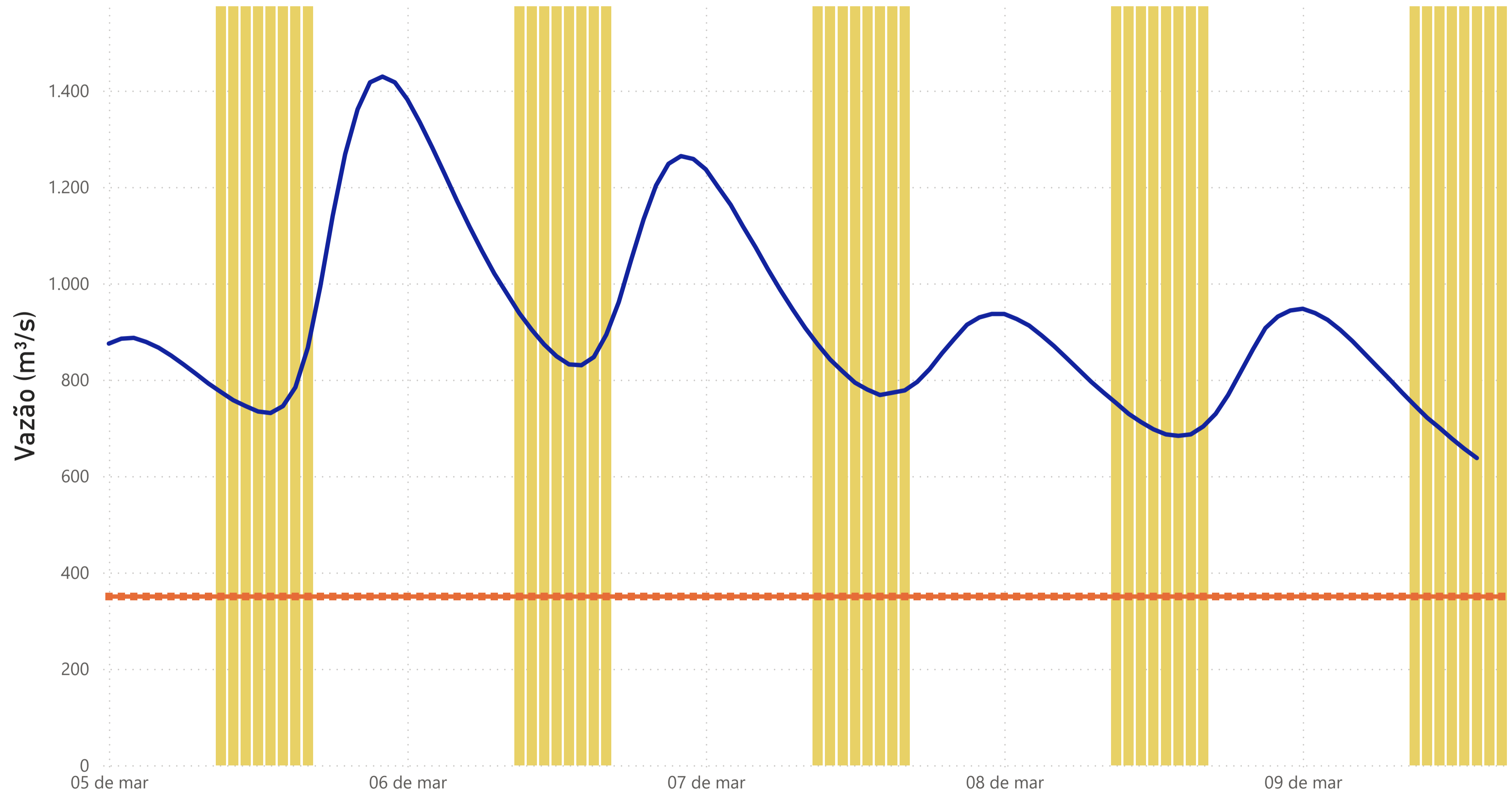
Rio Iguaçu

Rio Jordão

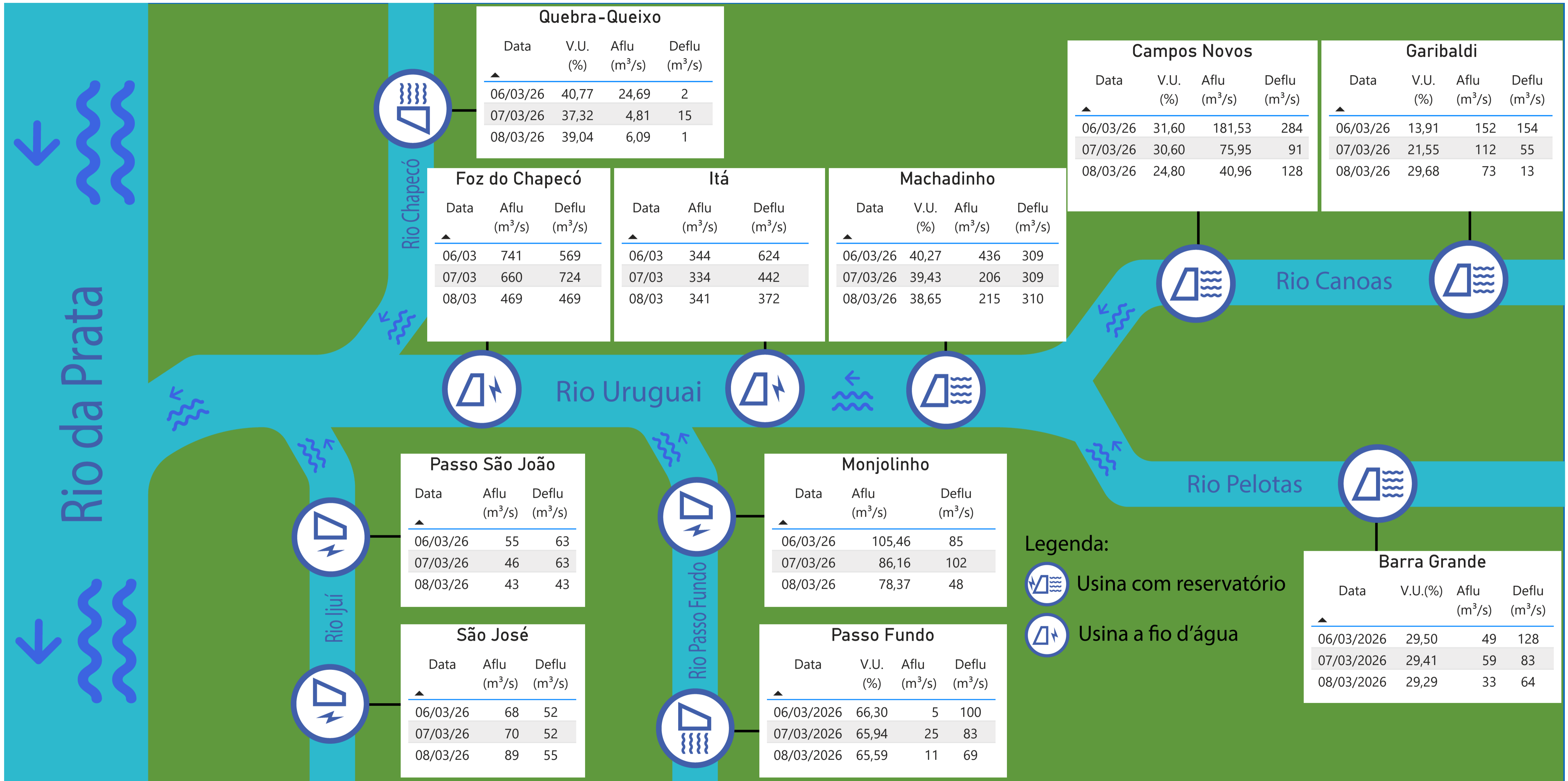
Túnel de derivação

Acompanhamento dos reservatórios da Bacia do rio Iguaçu

Estação Fluviométrica - Hotel Cataratas



● Funcionamento do Parque Nacional do Iguaçu (das 9h às 16h) ● Vazão (m³/s) ■ Vazão mínima para beleza cênica (350 m³/s)



Legenda:
 Usina com reservatório
 Usina a fio d'água