

CÁCERES (DNPVN)				
(66070004) RIO PARAGUAI				
Data	Nível (cm)	Referência	Limite (cm)	Diferença (cm)
22/08/2024	44	Estiagem	103	-59
23/08/2024	43	Estiagem	103	-60
24/08/2024	41	Estiagem	103	-62
25/08/2024	41	Estiagem	103	-62
26/08/2024	40	Estiagem	103	-63

PORTO CONCEIÇÃO				
(66120000) RIO PARAGUAI				
Data	Nível (cm)	Referência	Limite (cm)	Diferença (cm)
22/08/2024	184	Estiagem	333	-149
23/08/2024	182	Estiagem	333	-151
24/08/2024	181	Estiagem	333	-152
25/08/2024	180	Estiagem	333	-153
26/08/2024	179	Estiagem	333	-154

LADÁRIO (BASE NAVAL)				
(66825000) RIO PARAGUAI				
Data	Nível (cm)	Referência	Limite (cm)	Diferença (cm)
22/08/2024	7	Estiagem	-5	12
23/08/2024	4	Estiagem	-5	9
24/08/2024	1	Estiagem	-5	6
25/08/2024	-1	Estiagem	-5	4
26/08/2024	-3	Estiagem	-5	2

PORTO ESPERANÇA				
(66960008) RIO PARAGUAI				
Data	Nível (cm)	Referência	Limite (cm)	Diferença (cm)
22/08/2024	-66	Estiagem	27	-93
23/08/2024	-67	Estiagem	27	-94
24/08/2024	-69	Estiagem	27	-96
25/08/2024	-72	Estiagem	27	-99
26/08/2024	-74	Estiagem	27	-101

BARRA DO BUGRES				
(66010000) RIO PARAGUAI				
Data	Nível (cm)	Referência	Limite (cm)	Diferença (cm)
22/08/2024	29	Estiagem	58	-29
23/08/2024	28	Estiagem	58	-30
24/08/2024	28	Estiagem	58	-30
25/08/2024	28	Estiagem	58	-30
26/08/2024	27	Estiagem	58	-31

UHE Manso			
RIO MANSO			
Data	Afluência (m³/s)	Defluência (m³/s)	Volume Útil (%)
21/08/2024	22,22	83,00	45,25
22/08/2024	15,57	84,00	45,05
23/08/2024	9,84	101,00	44,78
24/08/2024	12,57	81,00	44,58
25/08/2024	-33,01	81,00	44,25

BARÃO DE MELGAÇO				
(66280000) RIO CUIABÁ				
Data	Nível (cm)	Referência	Limite (cm)	Diferença (cm)
22/08/2024	168	Estiagem	163	5
23/08/2024	167	Estiagem	163	4
24/08/2024	168	Estiagem	163	5
25/08/2024	168	Estiagem	163	5
26/08/2024	168	Estiagem	163	5

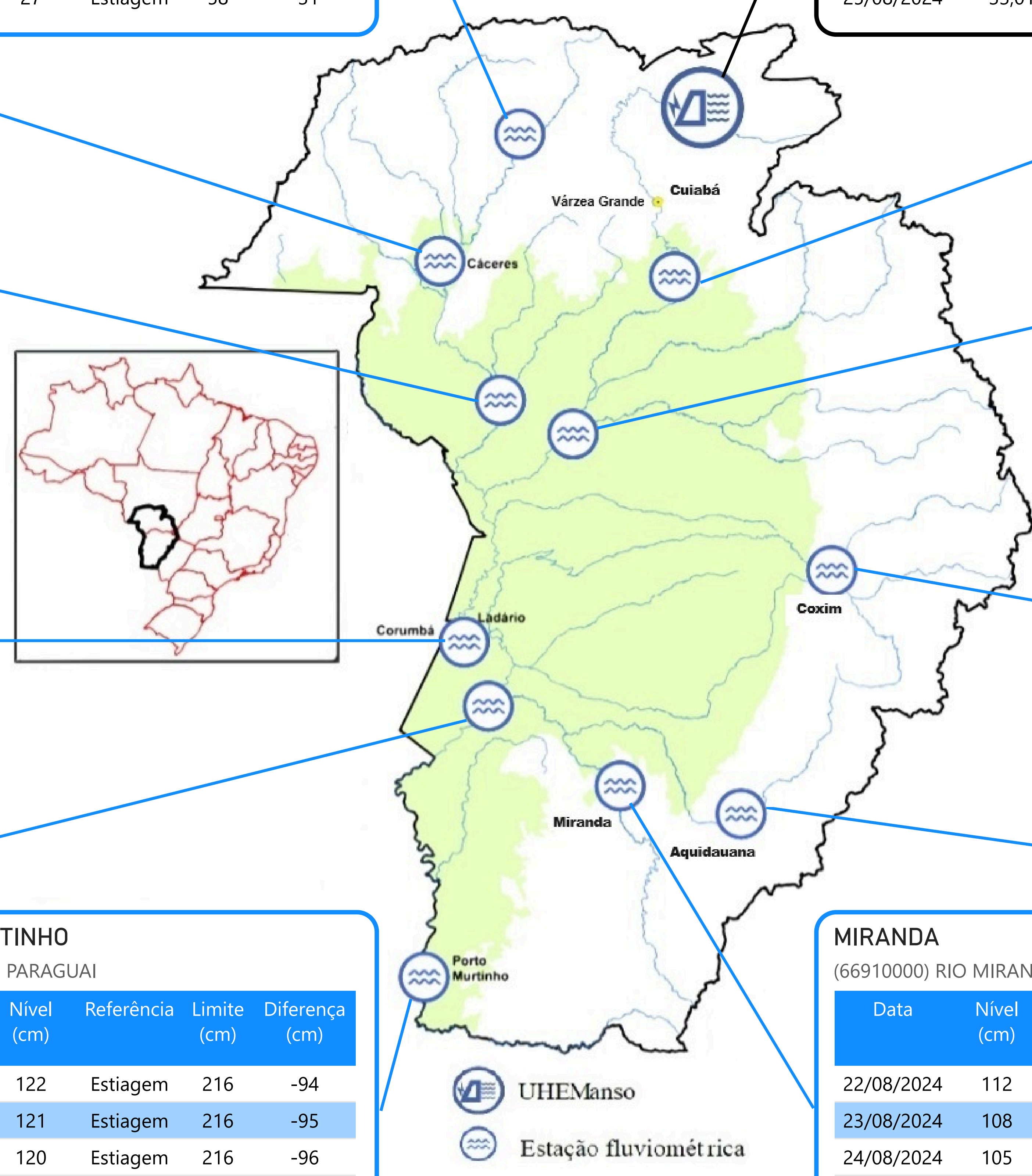
POUSADA TAIAMÃ (Ex-Porto Jofre)				
(66710000) RIO CUIABÁ				
Data	Nível (cm)	Referência	Limite (cm)	Diferença (cm)
22/08/2024	214	Estiagem	284	-70
23/08/2024	213	Estiagem	284	-71
24/08/2024	211	Estiagem	284	-73
25/08/2024	209	Estiagem	284	-75
26/08/2024	207	Estiagem	284	-77

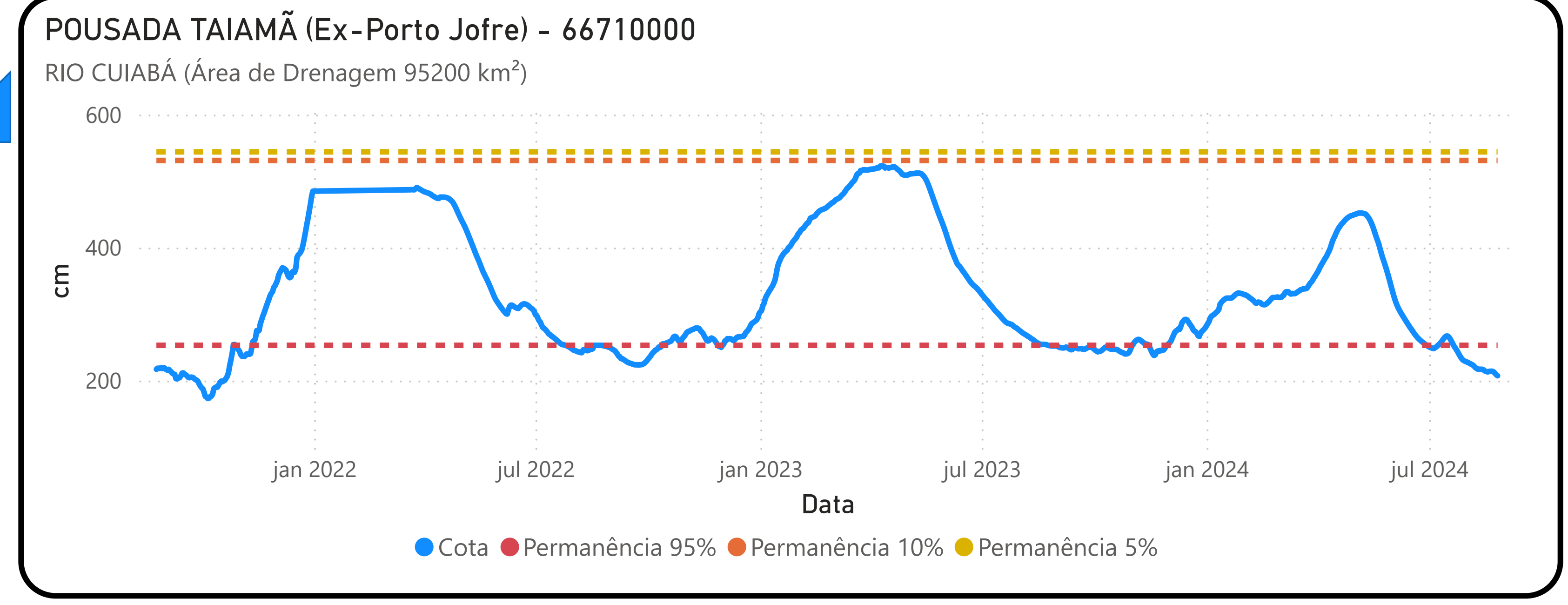
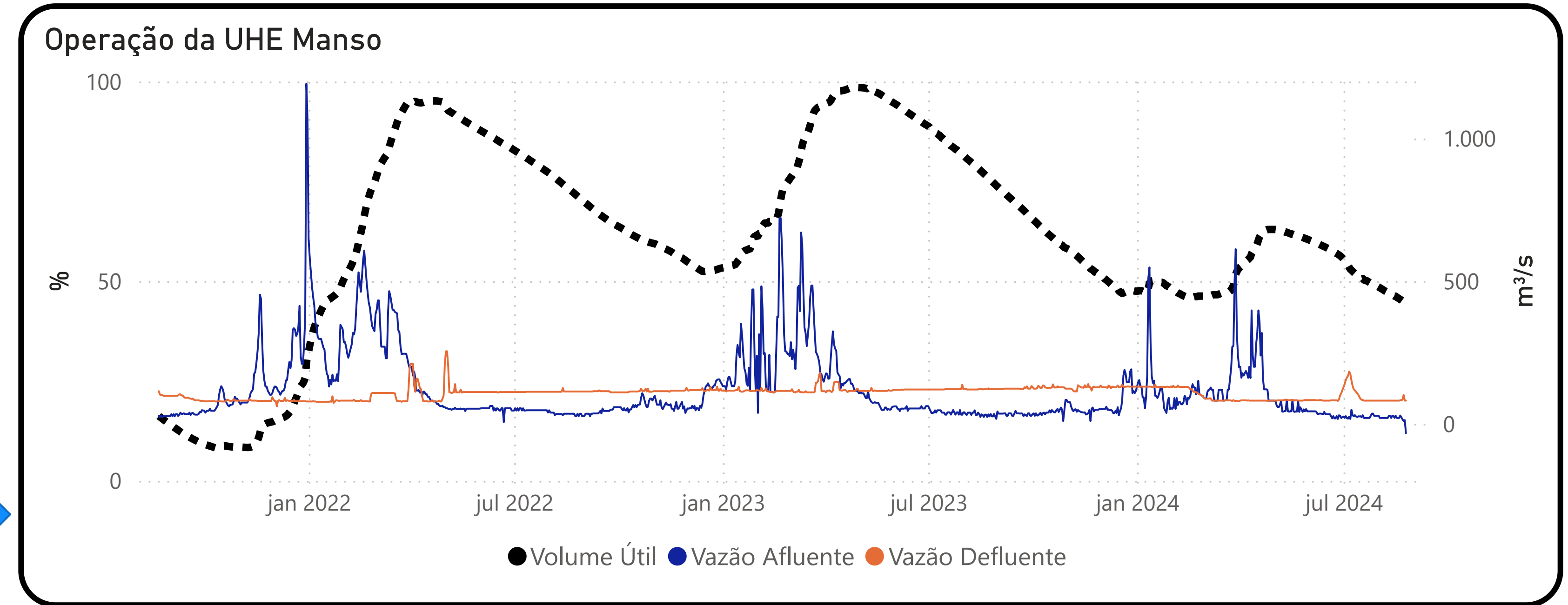
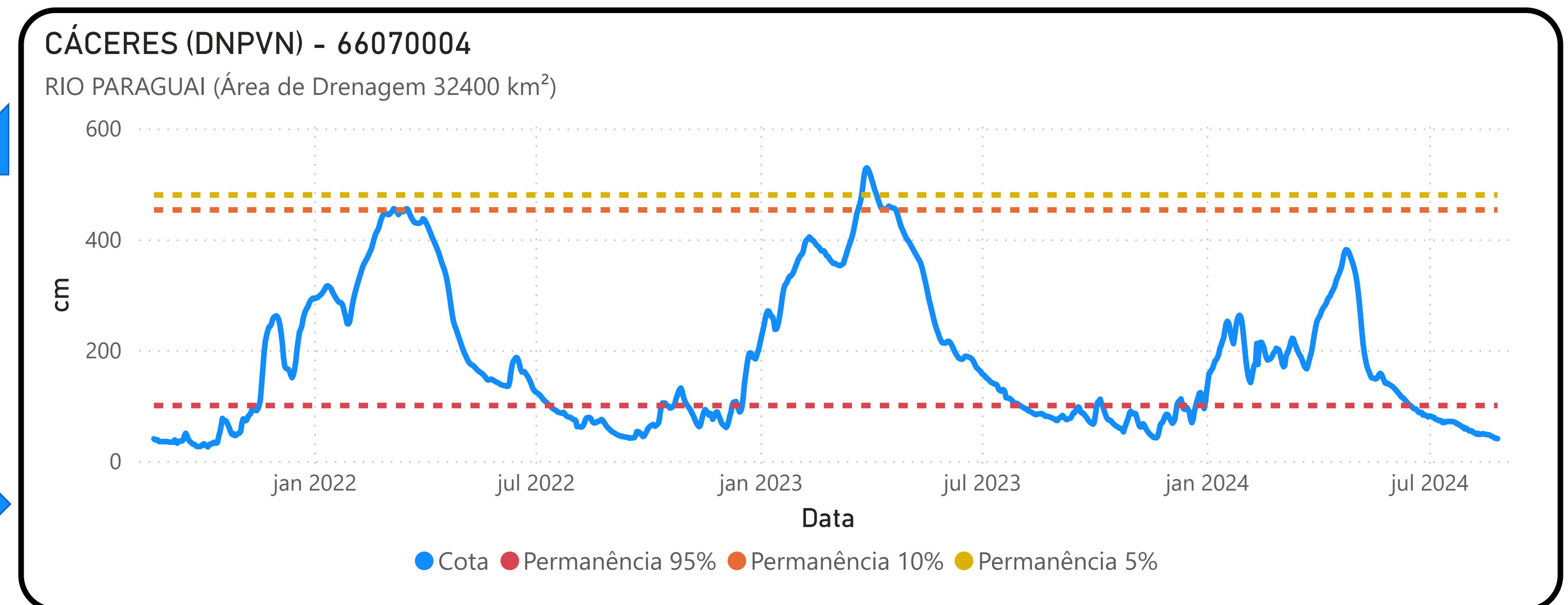
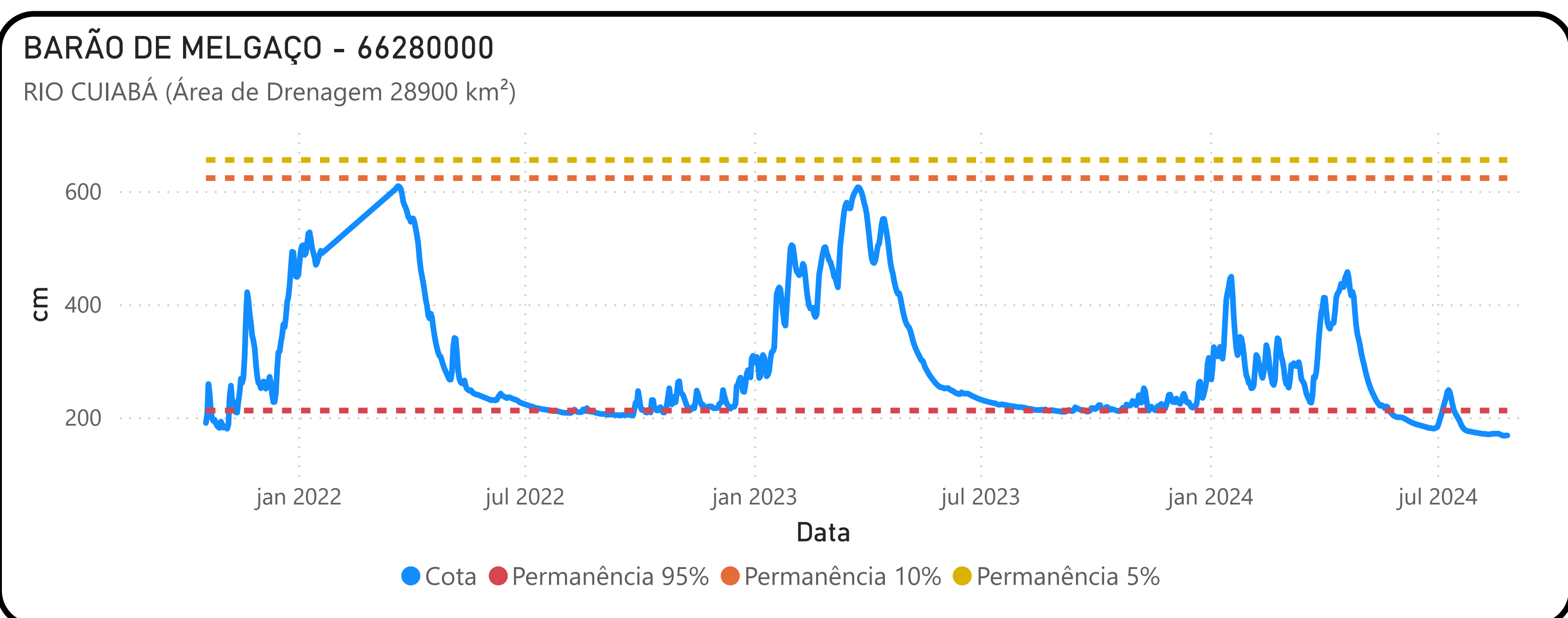
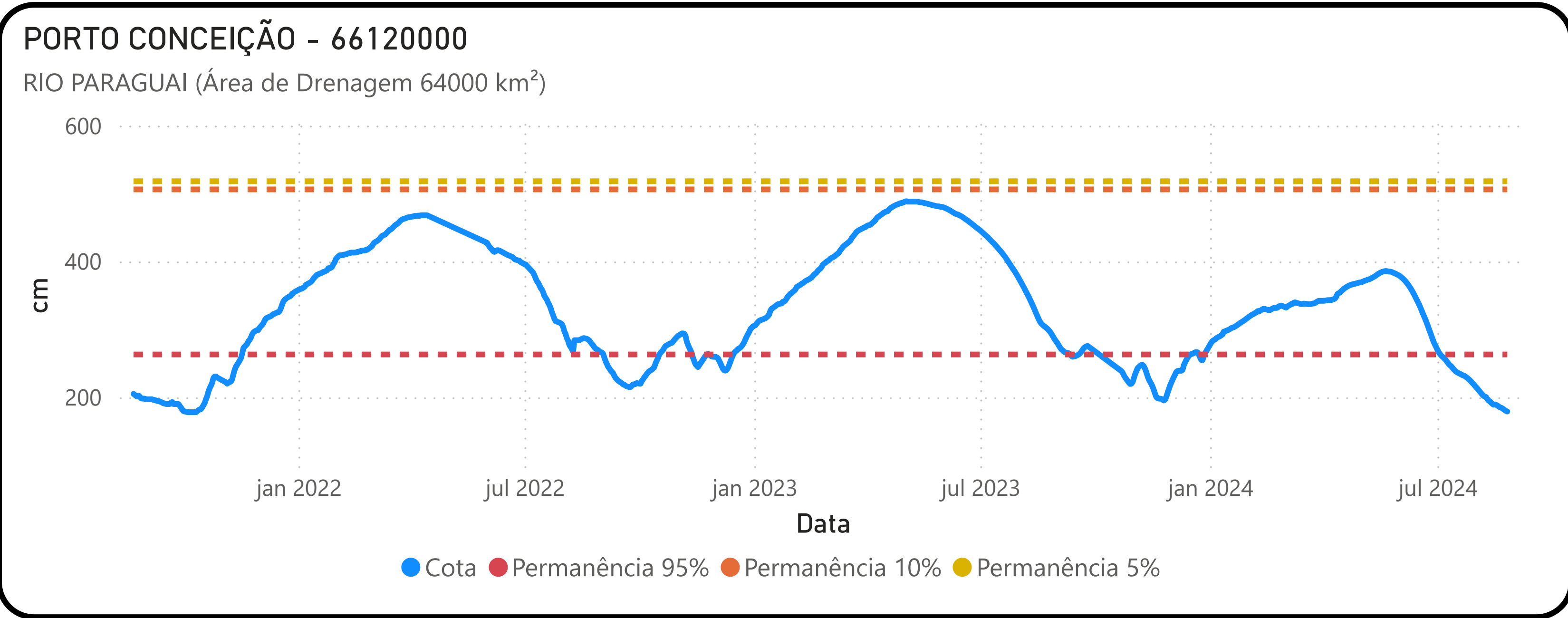
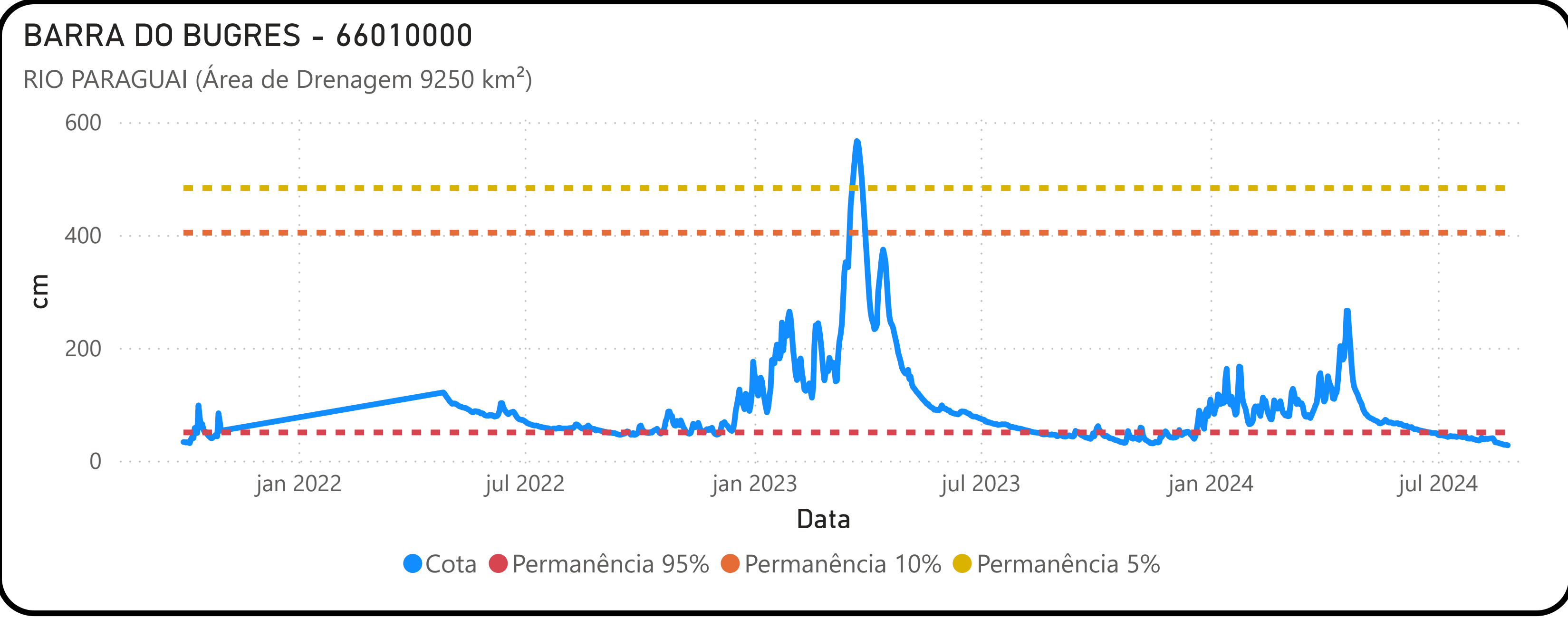
COXIM				
(66870000) RIO TAQUARI				
Data	Nível (cm)	Referência	Limite (cm)	Diferença (cm)
22/08/2024	369	Estiagem	359	10
23/08/2024	367	Estiagem	359	8
24/08/2024	366	Estiagem	359	7
25/08/2024	366	Estiagem	359	7
26/08/2024	366	Estiagem	359	7

PALMEIRAS				
(66941000) RIO AQUIDAUANA				
Data	Nível (cm)	Referência	Limite (cm)	Diferença (cm)
22/08/2024	130	Estiagem	151	-21
23/08/2024	127	Estiagem	151	-24
24/08/2024	127	Estiagem	151	-24
25/08/2024	130	Estiagem	151	-21
26/08/2024	137	Estiagem	151	-14

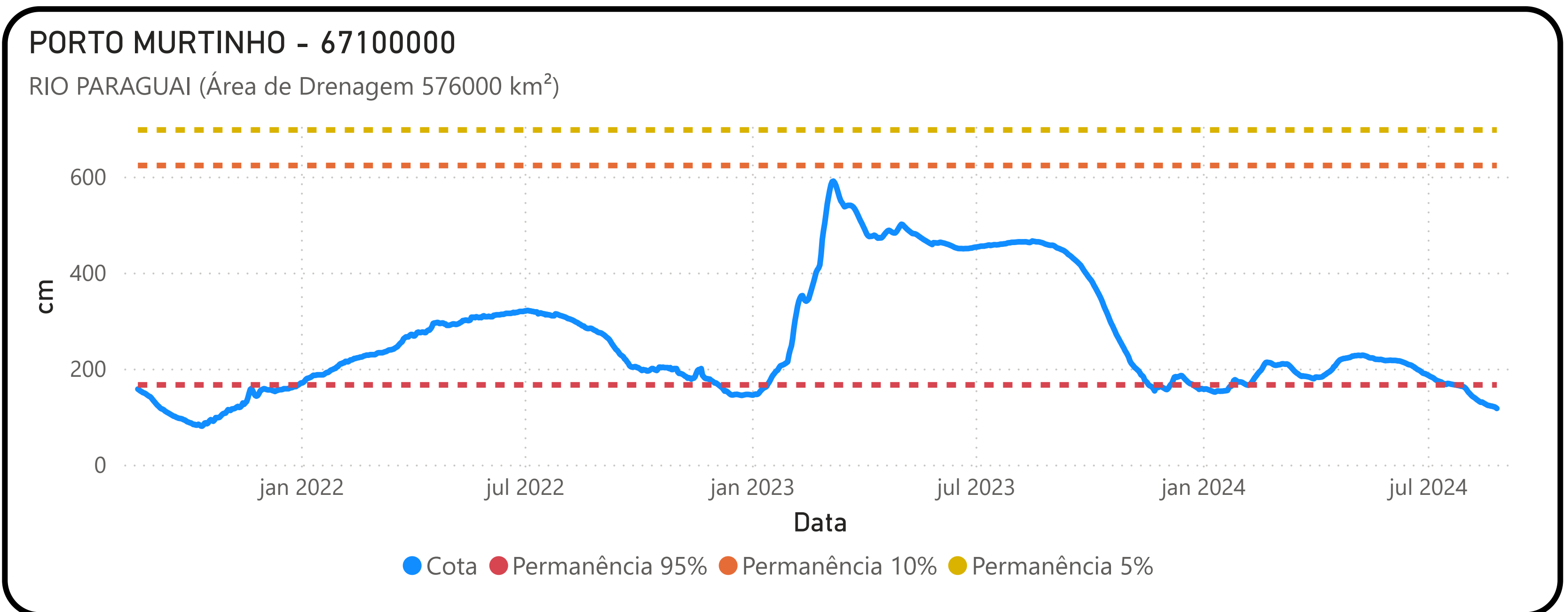
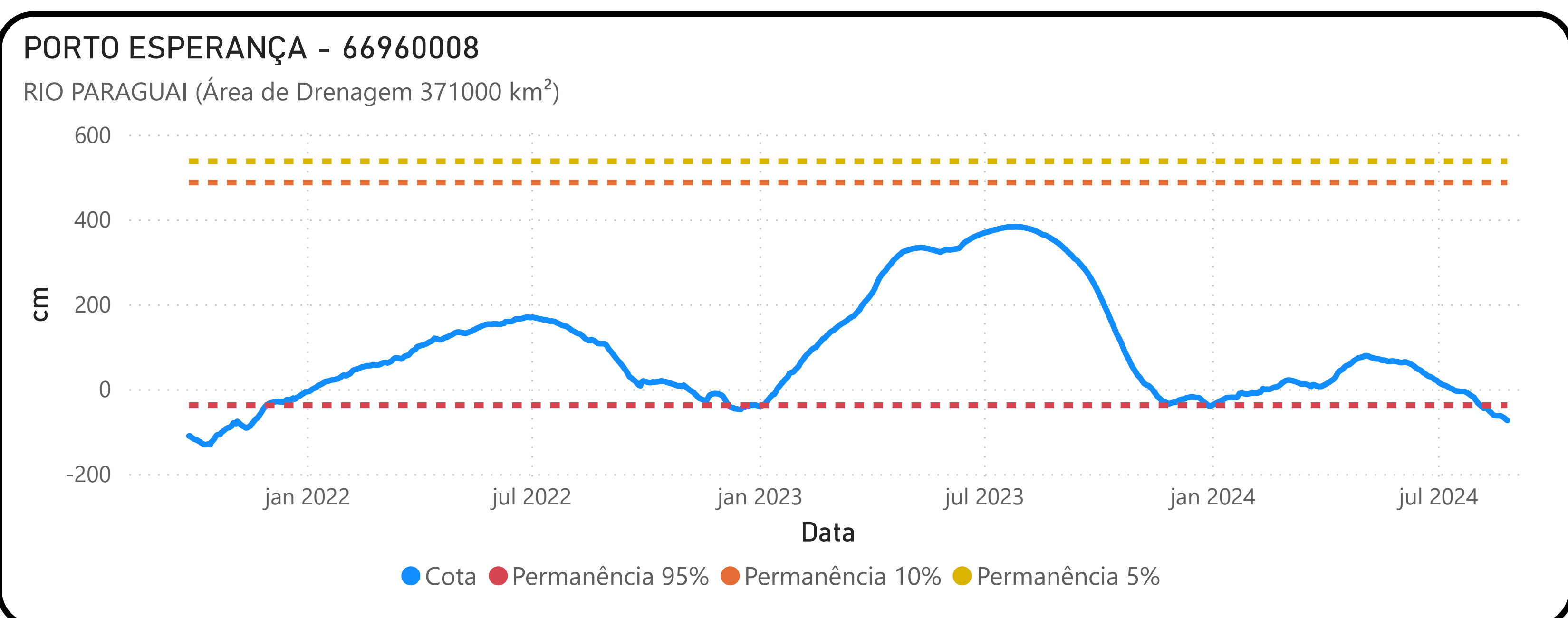
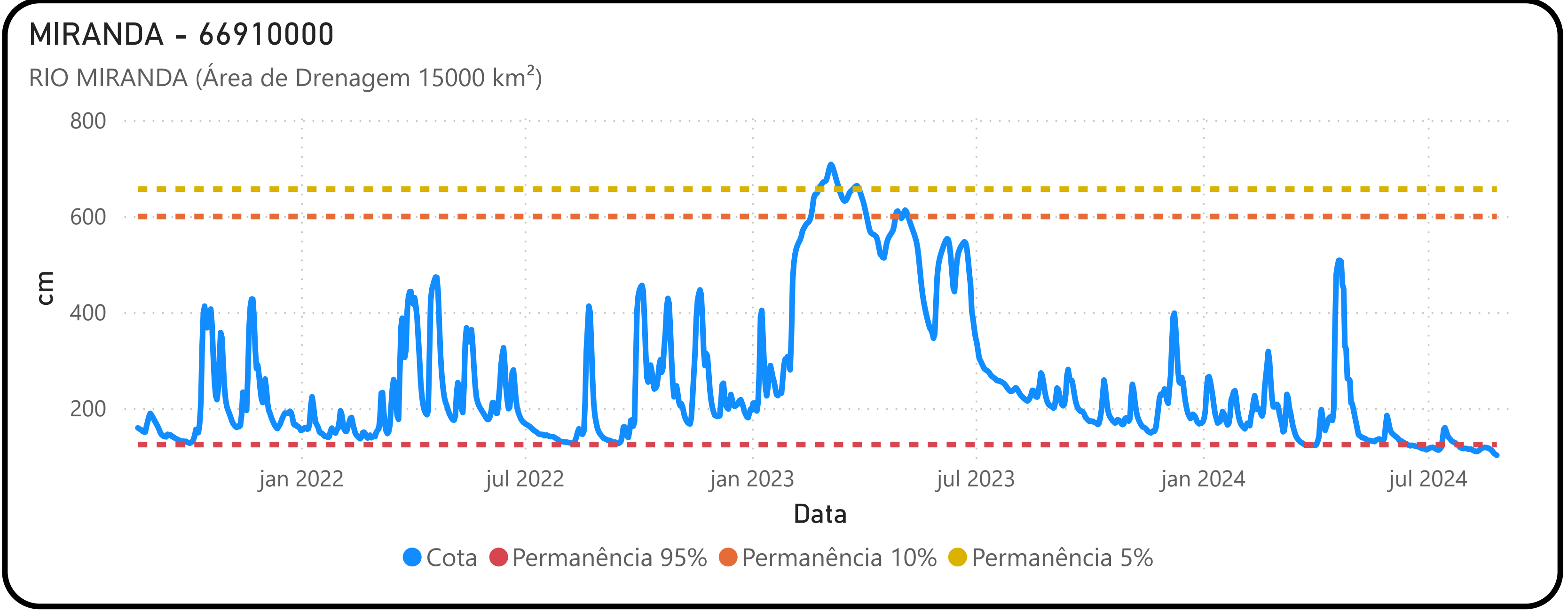
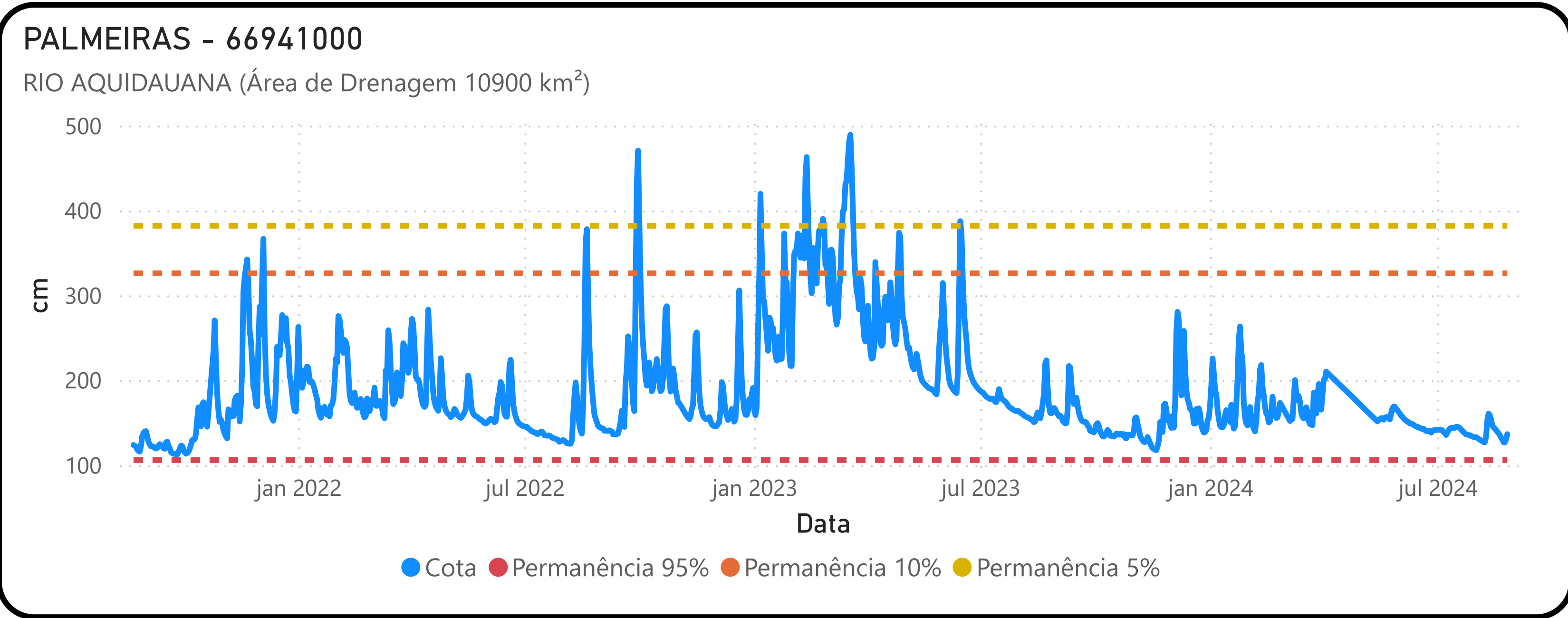
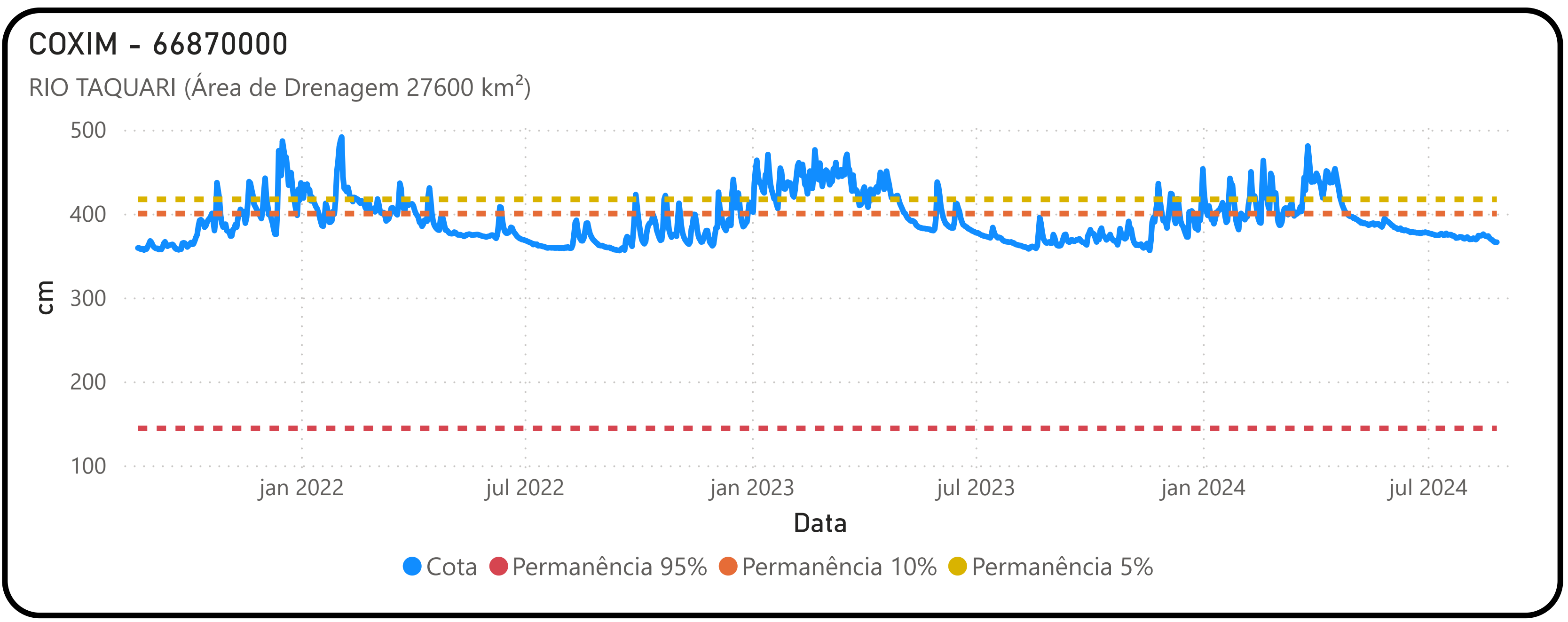
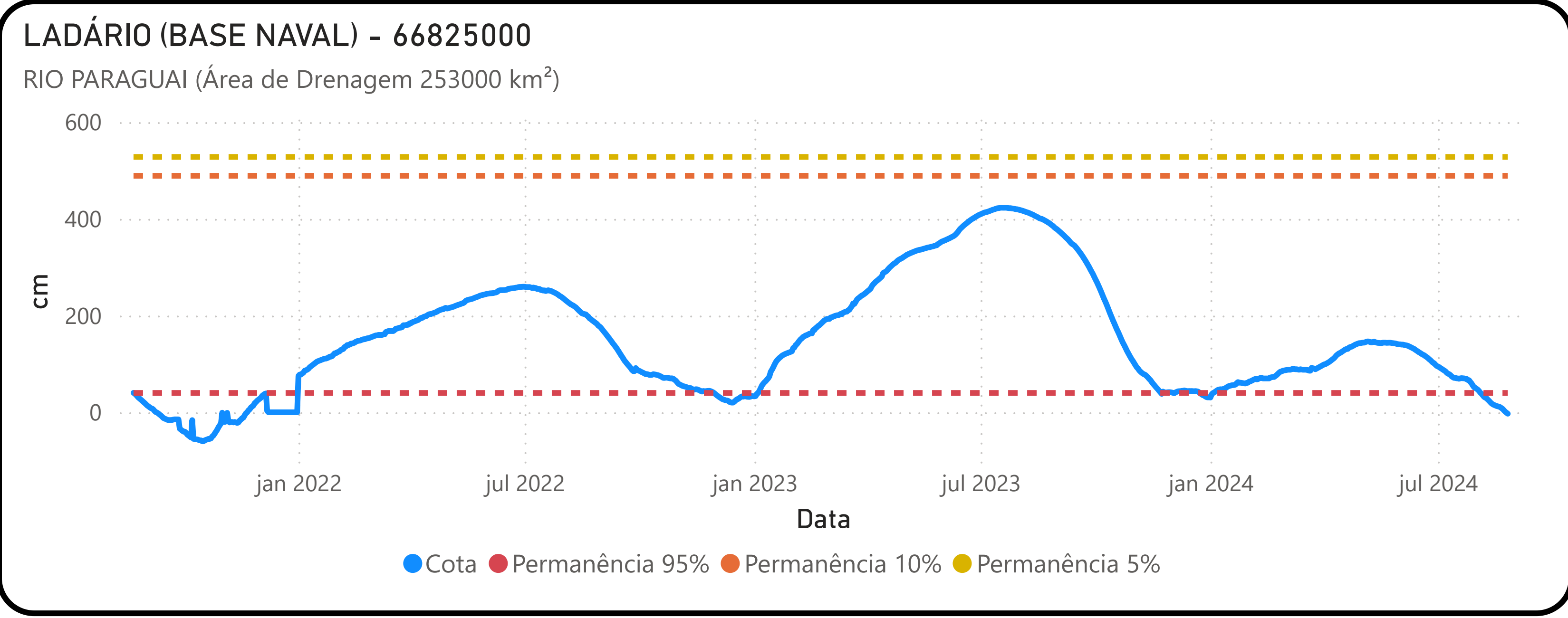
PORTO MURTINHO				
(67100000) RIO PARAGUAI				
Data	Nível (cm)	Referência	Limite (cm)	Diferença (cm)
22/08/2024	122	Estiagem	216	-94
23/08/2024	121	Estiagem	216	-95
24/08/2024	120	Estiagem	216	-96
25/08/2024	119	Estiagem	216	-97
26/08/2024	117	Estiagem	216	-99

MIRANDA				
(66910000) RIO MIRANDA				
Data	Nível (cm)	Referência	Limite (cm)	Diferença (cm)
22/08/2024	112	Estiagem	137	-25
23/08/2024	108	Estiagem	137	-29
24/08/2024	105	Estiagem	137	-32
25/08/2024	103	Estiagem	137	-34
26/08/2024	102	Estiagem	137	-35





Fonte: Hidrotelemetria/ANA e ONS



Fonte: Hidrotelemetria/ANA e ONS